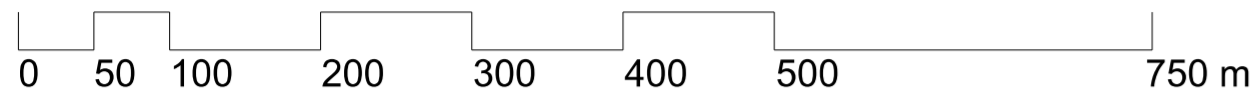




# ÚZEMNÍ PLÁN PODOLÍ - ZMĚNA Č. 1

## HLAVNÍ VÝKRES - VÝŘEZ



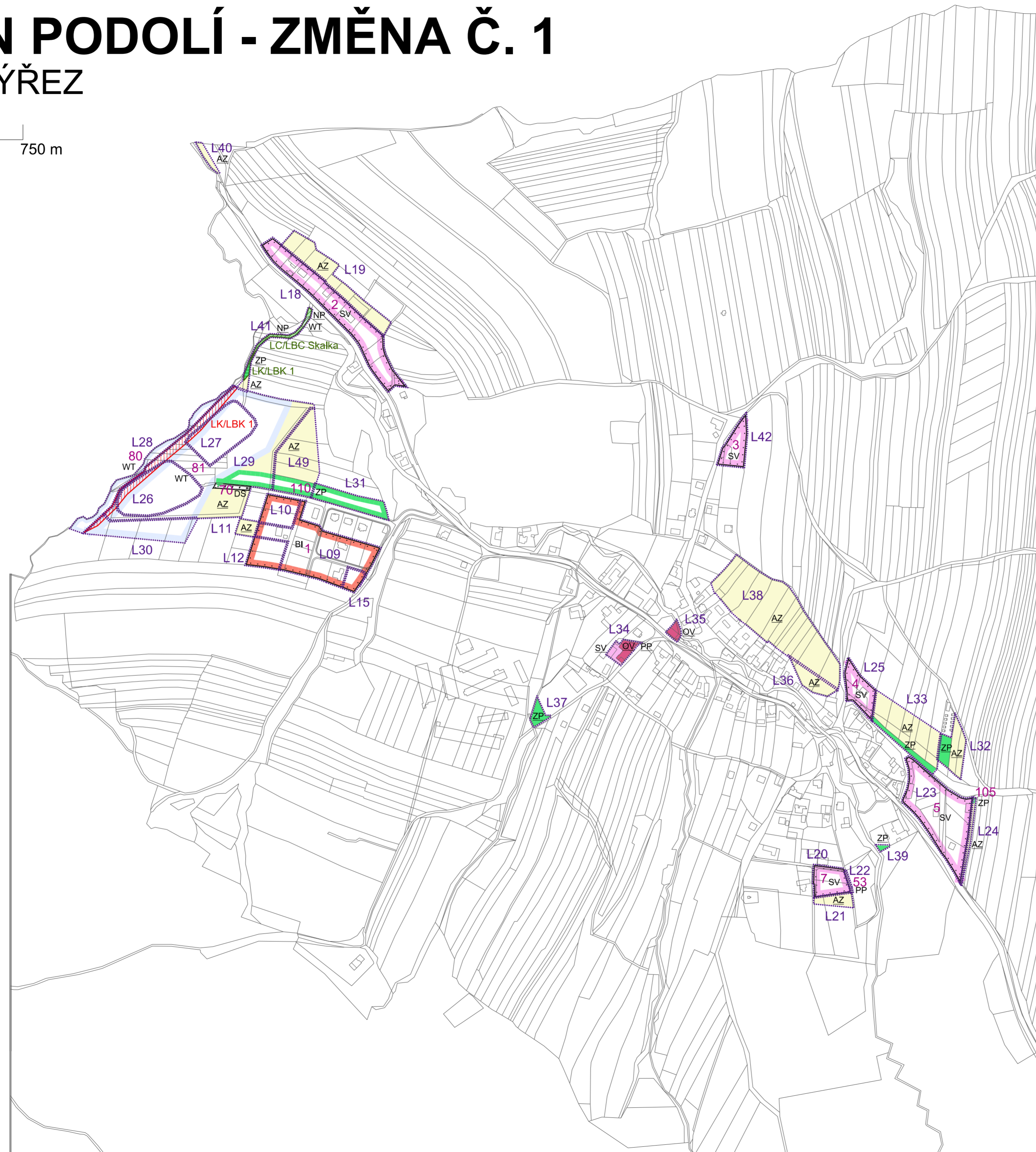
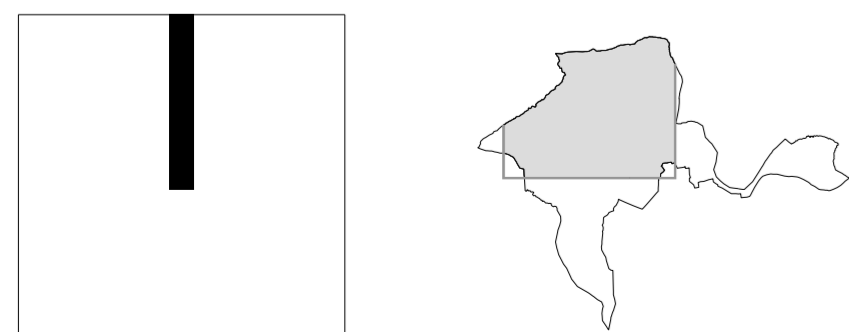
### LEGENDA:

	HRANICE LOKALIT ZMĚNY VČETNĚ OZNACENÍ
	PARCELNÍ KRESBA

### PODOBA MĚNĚNÝCH PRVKŮ LOKALIT ZMĚNY Č. 1 V ÚČINNÉM ÚP

STAV	NÁVRH	ČÍSLO PLOCHY S ROZDÍLNÝM ZPŮSOBEM VYUŽITÍ
		1

ÚZEMNÍ SYSTÉM EKOLOGICKÉ STABILITY	
	BIOKORIDOR
	BIOCENTRUM



OZNAČ. LOK ZMĚNY	POPIS ZMĚNY
L09	Část návrhové zastavitelné plochy BI č. 1 se mění na stabilizovanou plochu BI v zastavěném území; část se mění na stabilizovanou plochu PP v zastavěném území.
L10	Část návrhové zastavitelné plochy BI č. 1 se mění na návrhovou zastavitelnou plochu BI č. 14.
L11	Část stabilizované plochy Z se mění na stabilizovanou plochu ZZ v zastavěném území.
L12	Část návrhové zastavitelné plochy BI č. 1 se mění na návrhovou zastavitelnou plochu BI č. 15.
L15	Část návrhové zastavitelné plochy BI č. 1 se mění na návrhovou zastavitelnou plochu BI č. 18.
L18	Návrhová zastavitelná plocha SV č. 2 se mění na stabilizovanou plochu SV v zastavěném území.
L19	Stabilizovaná plocha AZ se mění na stabilizovanou plochu ZZ v zastavěném území.
L20	Návrhová zastavitelná plocha SV č. 7 se mění na stabilizovanou plochu SV v zastavěném území.
L21	Stabilizovaná plocha AZ se mění na stabilizovanou plochu SV v zastavěném území.
L22	Část návrhové zastavitelné plochy PP č. 53 se mění na stabilizovanou plochu SV v zastavěném území.
L23	Část návrhové zastavitelné plochy SV č. 5 se mění na stabilizovanou plochu SV v zastavěném území; část se mění na stabilizovanou plochu PP v zastavěném území.
L24	Stabilizovaná plocha AZ a část návrhové plochy ZP č. 105 se mění na stabilizovanou plochu SV v zastavěném území.
L25	Návrhová zastavitelná plocha SV č. 4 se mění na stabilizovanou plochu SV v zastavěném území.
L26	Část návrhové zastavitelné plochy WT č. 80 a část návrhové zastavitelné plochy WT č. 81 se mění na stabilizovanou plochu WT; překryvná vrstva návrhového biokoridoru se vypouští.
L27	Část návrhové zastavitelné plochy WT č. 80 a část návrhové zastavitelné plochy WT č. 81 se mění na stabilizovanou plochu WT; překryvná vrstva návrhového biokoridoru se vypouští.
L28	Část návrhové zastavitelné plochy WT č. 80 se mění na návrhovou plochu ZP č. 20.
L29	Část návrhové zastavitelné plochy WT č. 80 a WT č. 81, část návrhové zastavitelné plochy DS č. 70, část návrhové plochy ZP č. 110 a část stabilizované plochy AZ se mění na návrhovou zastavitelnou plochu RX č. 21; překryvná vrstva návrhového biokoridoru se vypouští.
L30	Část návrhové zastavitelné plochy WT č. 81 se mění na stabilizovanou plochu AZ.
L31	Část návrhové plochy ZP č. 110 se mění na stabilizovanou plochu ZP.
L32	Část stabilizované plochy ZP a stabilizované plochy AZ se mění na návrhovou zastavitelnou plochu RH č. 22.
L33	Část stabilizované plochy ZP a stabilizované plochy AZ se mění na návrhovou zastavitelnou plochu SV č. 23.
L34	Stabilizovaná plocha OV a část stabilizované plochy SV se mění na stabilizovanou plochu VD a stabilizovanou plochu PP.
L35	Stabilizovaná plocha OV se mění na stabilizovanou plochu SV.
L36	Část stabilizované plochy AZ se mění na stabilizovanou plochu SV v zastavěném území.
L37	Část stabilizované plochy ZP se mění na stabilizovanou plochu PP v zastavěném území.
L38	Část stabilizované plochy AZ se mění na stabilizovanou plochu ZZ v zastavěném území.
L39	Část stabilizované plochy ZP se mění na stabilizovanou plochu OV v zastavěném území.
L40	Část stabilizované plochy AZ se mění na návrhovou plochu ZP č. 24 s překryvnou vrstvou navrhovaného biokoridoru.
L41	Části stabilizovaných ploch NP, část stabilizované plochy WT, část stabilizované plochy ZP a části stabilizované plochy AZ se mění na návrhovou zastavitelnou plochu DX č. 25; překryvná vrstva stabilizovaného biokoridoru a biocentra se vypouští.
L42	Část návrhové zastavitelné plochy SV č. 3 se mění na stabilizovanou plochu SV v zastavěném území.
L49	Část návrhové plochy ZP č. 110 a část stabilizované plochy AZ se mění na návrhovou zastavitelnou plochu RI č. 26

ZÁZNAM O ÚČINNOSTI	
SPRÁVNÍ ORGÁN, KTERÝ ZMĚNU ÚP VYDAL	Zastupitelstvo obce Podolí
DATUM NABÝTÍ ÚČINNOSTI ZMĚNY ÚP	
POŘIZOVATEL	Městský úřad Valašské Meziříčí, Odbor územního plánování a stavebního řádu
OPRÁVNĚNÁ ÚŘEDNÍ OSOBA JMÉNO, PŘÍJMENÍ	Bc. Marcela Janošková
FUNKCE	referentka úřadu územního plánování
PODPIS (oprávněná úřední osoba pořizovatele)	otisk úředního razítka pořizovatele:
	otisk autorizačního razítka:

Příloha č. 2			
GENERÁLNÍ PROJEKTANT: Ing. Lubor Sawickí   autorizovaný architekt ČKA 3654   Ohrada 1854, 755 01 Vsetín   gsm + 420 604 859 068   lubor.sawicki@seznam.cz			
OBJEDNATEL: OBEC PODOLÍ	STUPEŇ: DOKUMENTACE PRO VYDÁNÍ	Č. ZAKÁZKY: 11_21	DATUM: 12/2022
<b>ÚZEMNÍ PLÁN PODOLÍ - ZMĚNA č. 1</b>		MĚŘÍTKO	Č. VÝKRESU
HLAVNÍ VÝKRES - VÝŘEZ		1:5 000	A/II.2