



Evropská unie
Evropský sociální fond
Operační program Zaměstnanost

**STRATEGICKÝ PLÁN ROZVOJE
DOBROVOLNÉHO SVAZKU OBCÍ MIKROREGION
VALAŠSKOMEZIRÍČSKO-KELEČSKO
NA OBDOBÍ 2020-2030**



únor 2019 – říjen 2020



Evropská unie
Evropský sociální fond
Operační program Zaměstnanost

Kontakt:

Dobrovolný svazek obcí
Mikroregion Valašskomeziříčsko-Kelečsko
Náměstí 7/5
757 01 Valašské Meziříčí
dobesova.mikroregion@gmail.com

Zpracoval:

Dobrovolný svazek obcí
Mikroregion Valašskomeziříčsko-Kelečsko
Web: www.meziricsko.cz



GaREP, spol. s r.o., společnost pro regionální ekonomické poradenství

nám. 28. října 3, 602 00 Brno

E-mail: garep@garep.cz

Web: www.garep.cz



Zpracovatelský tým:

Ing. Daniel Šulák, Mgr. Michaela Pernická

Lenka Němcová, Mgr. Luboš Příklad, Ing. Hana Střítežská, Michaela Škrobánková,
Bc. Karolína Gerhardtová, Ing. Ondřej Neuman

Ing. Zdeněk Šilhan, Ph.D.

RNDr. Hana Svobodová, Ph.D.

Ing. Markéta Chaloupková

Ing. Jan Binek, Ph.D.

Dokument byl zpracován v rámci projektu Zefektivnění strategického řízení a plánování v DSO Mikroregion Valašskomeziříčsko-Kelečsko (registrační číslo projektu: CZ.03.4.74/0.0/0.0/17_080/0010034).



Obsah

Úvod	4
A. Analytická část	6
A.1 Základní charakteristika regionu	6
A.1.1 Fungování svazku obcí	6
A.1.2 Území	7
A.1.3 Obyvatelstvo	9
A.1.4 Hospodářství	18
A.1.5 Infrastruktura	35
A.1.6 Vybavenost	43
A.1.7 Životní prostředí	47
A.1.8 Veřejná správa	52
A.2 Charakteristika obcí mikroregionu	58
A.2.1 Vývoj počtu obyvatel a věková struktura obcí mikroregionu	65
A.2.2 Využití půdy v obcích mikroregionu	84
A.3 Východiska pro návrhovou část	86
A.3.1 Vyhodnocení názorů zástupců obcí na Mikroregion	86
A.3.2 Jednání pracovních skupin	88
A.3.3 SWOT analýza	89
B. Návrhová část	92
B.1 Vize a cíle	92
B.2 Opatření a aktivity	94
C. Implementační část	102
C.1 Způsob práce se strategickým dokumentem	102
C.2 Hodnocení naplňování strategického dokumentu	104
C.2.1 Sledování a hodnocení naplňování aktivit	104
C.2.2 Hodnocení cílů	105
C.2.3 Hodnocení situace v Mikroregionu	105
Seznam zkratk	107
Akční plán na roky 2021-2022	
Program podpory členských obcí na roky 2021-2022	



Úvod

Strategický plán rozvoje Mikroregionu Valašskomeziříčsko-Kelečsko na roky 2020-2030 je hlavním strategickým dokumentem Dobrovolného svazku obcí Mikroregion Valašskomeziříčsko-Kelečsko, který je svazkem 18 obcí a měst, jejichž území se plně shoduje s územím správního obvodu obce s rozšířenou působností Valašské Meziříčí. Tento mikroregion byl založen již v roce 2001 a od té doby se zaměření spolupráce členských obcí značně rozrostlo. Smyslem tohoto dokumentu je proto definice aktuálních potřeb území a stanovení dalších směrů společných aktivit.

Dokument byl zpracován jako hlavní výstup projektu s názvem „Zefektivnění strategického řízení a plánování v DSO Mikroregion Valašskomeziříčsko-Kelečsko“ (registrační číslo projektu CZ.03.4.74/0.0/0.0/17_080/0010034), který je spolufinancován z rozpočtu Evropské unie prostřednictvím Operačního programu Zaměstnanost. Tento projekt byl realizován v období 1. 2. 2019 až 31. 1. 2021.

Pro samotný proces tvorby obdobných strategií jsou v České republice obvykle používány dvě základní metody strategického plánování, tzv. expertní a komunitní metoda. Expertní metoda využívá k navržení rozvojové strategie především znalostí externích odborníků, při zvolení komunitní metody se naopak do procesu tvorby rozvojové strategie v rozhodující míře zapojují mnohem více místní aktéři (zastupitelé, občané atd.).

Pro zpracování tohoto strategického plánu byla využita kombinace obou metod s použitím již existujících analytických podkladů. Analytická část dokumentu byla zpracována odbornými pracovníky Dobrovolného svazku obcí Mikroregion Valašskomeziříčsko-Kelečsko. Návrhová a implementační část byla sestavena externím zpracovatelem společností GaREP, spol. s r.o. Pracovníci společnosti GaREP a mikroregionu vzájemně spolupracovali a jednotlivé části si připomínkovali a doplňovali, aby byl celý dokument provázán a byly maximálně využity všechna pozitiva jak externí, tak komunitní metody zpracování strategie. Do procesu tvorby tohoto strategického dokumentu byly kromě externích expertů průběžně zapojovány také pro tento účel vytvořené pracovní skupiny sestávající se ze zástupců všech členských obcí mikroregionu. Tyto pracovní skupiny byly zaměřeny na hlavní oblasti rozvoje území:

1. pracovní skupina Občanská vybavenost, doprava, životní prostředí
2. pracovní skupina Kultura, školství, volný čas, sport, cestovní ruch
3. pracovní skupina Lokální ekonomika, majetek a veřejná správa, infrastruktura

Strategický dokument tvoří celkem tři na sebe navazující části, a to část analytickou, část návrhovou a část implementační. Analytická část vymezuje základní východiska a popisuje výchozí stav území, včetně zhodnocení jeho silných a slabých stránek, příležitostí a ohrožení. Návrhová část pak stanovuje vizi Dobrovolného svazku obcí Mikroregion Valašskomeziříčsko-Kelečsko a definuje jeho hlavní rozvojové priority na období let 2020 až 2030.

Strategický plán Mikroregionu Valašskomeziříčsko-Kelečsko formuluje směřování rozvoje mikroregionu v horizontu deseti let. Jeho hlavním cílem je stanovit vizi rozvoje a cestu směřující k dosažení této vize.



Strategický dokument je zásadním rozvojovým dokumentem zejména z následujících důvodů:

- Identifikuje stávající stav, hodnotí výchozí situaci a hodnotí rozvojový potenciál;
- vytyčuje vizi budoucího stavu, definuje rozvojové priority a určuje cestu budoucího rozvoje;
- sladuje představy jednotlivých subjektů o rozvoji mikroregionu a slouží tak k prevenci budoucích sporů a zajišťuje kontinuitu rozvoje;
- je podkladem pro rozhodování orgánů mikroregionu a v některých oblastech také orgánů členských obcí v rozvojových záležitostech;
- podporuje spolupráci různorodých subjektů v území tak, aby byl využit potenciál lidí i organizací působících v obci;
- zvyšuje připravenost mikroregionu a jeho členských obcí k podání žádostí o dotační podporu a zvyšuje šance získat finanční prostředky z vnějších zdrojů (z veřejných dotací, ze soukromého sektoru);
- je podkladem pro cílený a zdůvodněný územní průmět rozvojových aktivit v územním plánu.

Zpracovaný návrh Strategického plánu Dobrovolného svazku obcí Mikroregion Valašskomeziříčsko-Kelečsko byl před konečným projednáním projednán s občany členských obcí v rámci online veřejného projednání a připomínkování.

Strategický plán Mikroregionu Valašskomeziříčsko-Kelečsko byl zpracován v období únor 2019 – říjen 2020 a schválen po předchozím projednání zastupitelstvy jednotlivých členských obcí Valnou hromadou Dobrovolného svazku obcí Mikroregion Valašskomeziříčsko-Kelečsko dne 26. ledna 2021 usnesením č. 3.



A. Analytická část

A.1 Základní charakteristika regionu

A.1.1 Fungování svazku obcí

Dobrovolný svazek obcí Mikroregion Valašskomeziříčsko-Kelečsko (dále jen Mikroregion) byl založen ve smyslu § 46 odst. 2 písm. b) a § 49 až § 53 zákona č. 128/2000 Sb., o obcích (obecní zřízení), ve znění pozdějších předpisů.

Mikroregion je právnickou osobou a je zapsán v Rejstříku svazků obcí vedeném u Krajského úřadu Zlínského kraje. Originální zápis byl proveden Okresním úřadem Vsetín dne 12. 12. 2001.

Dobrovolný svazek obcí Mikroregion Valašskomeziříčsko-Kelečsko vznikl na základě Smlouvy, jejíž poslední aktualizace proběhla ke dni 8. 10. 2014. Jeho chod se řídí platnými stanovami, jejichž poslední aktualizace proběhla dne 18. 10. 2017.

Jménem Mikroregionu jedná předseda Rady (tuto pozici dlouhodobě zastává starosta města Valašské Meziříčí) nebo místopředseda (zpravidla starosta města Kelč).

Mikroregion má zejména koordinační a poradní funkce, usiluje o hospodářský a kulturní rozvoj obcí, které jsou členy. Předmětem činnosti svazku je zejména koordinace postupů při řešení problémů týkajících se hospodářského, sociálního a kulturního života obcí, rozvoje samosprávy obcí a vztahu k orgánům státní správy a vyšších samosprávných celků.

Mezi další společné aktivity patří například podpora zemědělského a nezemědělského podnikání, společná péče o památky v Mikroregionu, podpora rozvoje cestovního ruchu, využití netradičních zdrojů energie, podpora venkovské turistiky, společná řešení sociálních služeb a zdravotní péče, vzájemná pomoc při řešení problematiky životního prostředí a tak dále.



A.1.2 Území

Mikroregion Valašskomeziříčsko-Kelečsko se nachází v severozápadní části okresu Vsetín a hraničí s Mikroregiony Podhostýnsko, Vsetínsko, Rožnovsko a Hranicko. Jeho území spadá do Zlínského kraje a leží při hranici s Moravskoslezským krajem a Olomouckým krajem. Sídlem Mikroregionu je město Valašské Meziříčí, přičemž území Mikroregionu je zcela shodné se správním obvodem obce s rozšířenou působností Valašské Meziříčí.

Obr. 1: Poloha Mikroregionu Valašskomeziříčsko-Kelečsko v rámci České republiky a Zlínského kraje



Zdroj: ČSÚ.

Mikroregion se sestává z 18 obcí, z nichž dvě mají status města. Jedná se o obce Branky, Choryně, Jarcová, Kladeruby, Krhová, Kunovice, Lešná, Loučka, Mikulůvka, Oznice, Police, Poličná, Podolí, Strítěž nad Bečvou, Velká Lhota, Zašová a města Valašské Meziříčí a Kelč. K 1. 1. 2019 zde dle údajů Českého statistického úřadu (dále jen ČSÚ) žije celkem 41 573 obyvatel.

Podle počtu obyvatel zde převažují menší obce do 1 000 obyvatel. Nad 2 000 obyvatel mají pouze města Kelč a Valašské Meziříčí a obce Krhová, Lešná a Zašová.

Území Mikroregionu má rozlohu téměř 230 km². Nadmořská výška v regionu je v rozmezí od 280 m n. m. v Lešně až po 749 m n. m. v obci Zašová.



Obr. 2: Poloha Mikroregionu Valašskomeziříčsko-Kelečsko v rámci okresu Vsetín a rozdělení území dle členských obcí



Zdroj: ČSÚ.



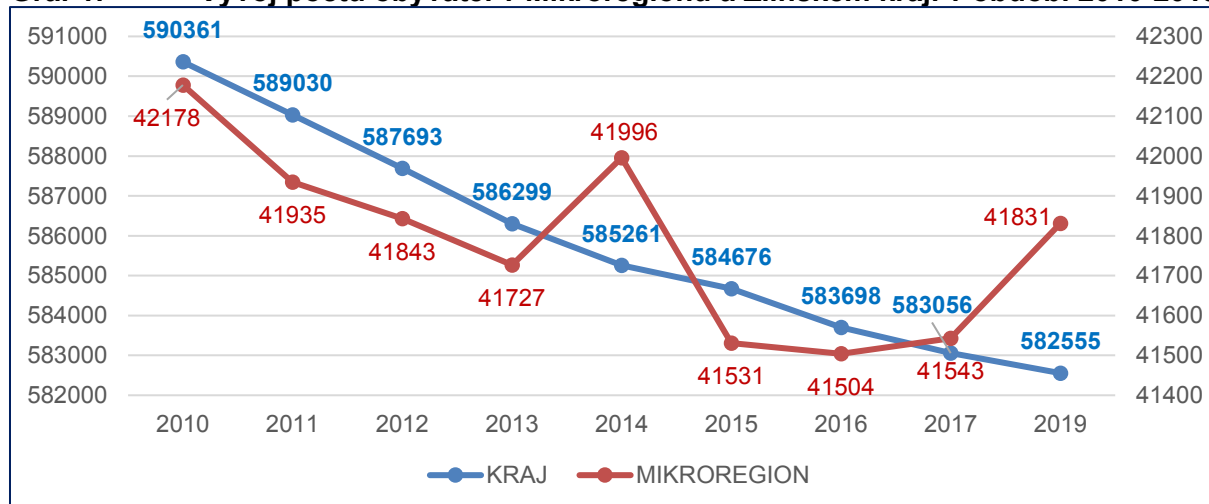
A.1.3 Obyvatelstvo

Vývoj počtu obyvatel

Celkový vývoj počtu obyvatel v obcích Mikroregionu nevykazuje žádné zvláštnosti ve srovnání se Zlínským krajem. Ve všech sledovaných letech, tj. v letech 2010 až 2019, počet obyvatel v celém Zlínském kraji stabilně klesal. Stejně tomu bylo v Mikroregionu Valašskomeziříčsko-Kelečsko, s výjimkou let 2014, 2017 a 2018, kdy byl vykazován nárůst celkového počtu obyvatel. Pouze v období 2010/2011 byl pokles obyvatel v Mikroregionu relativně rychlejší, než tomu bylo v krajském měřítku.

Celkově za sledované období klesl počet obyvatel Mikroregionu o 605 osob, což je pokles o 1,4 %. V porovnání se Zlínským krajem je to pokles téměř totožný (1,3 %). V Mikroregionu se tak stejně jako ve Zlínském kraji projevuje dlouhodobý celorepublikový trend poklesu počtu obyvatel.

Graf 1: Vývoj počtu obyvatel v Mikroregionu a Zlínském kraji v období 2010-2019

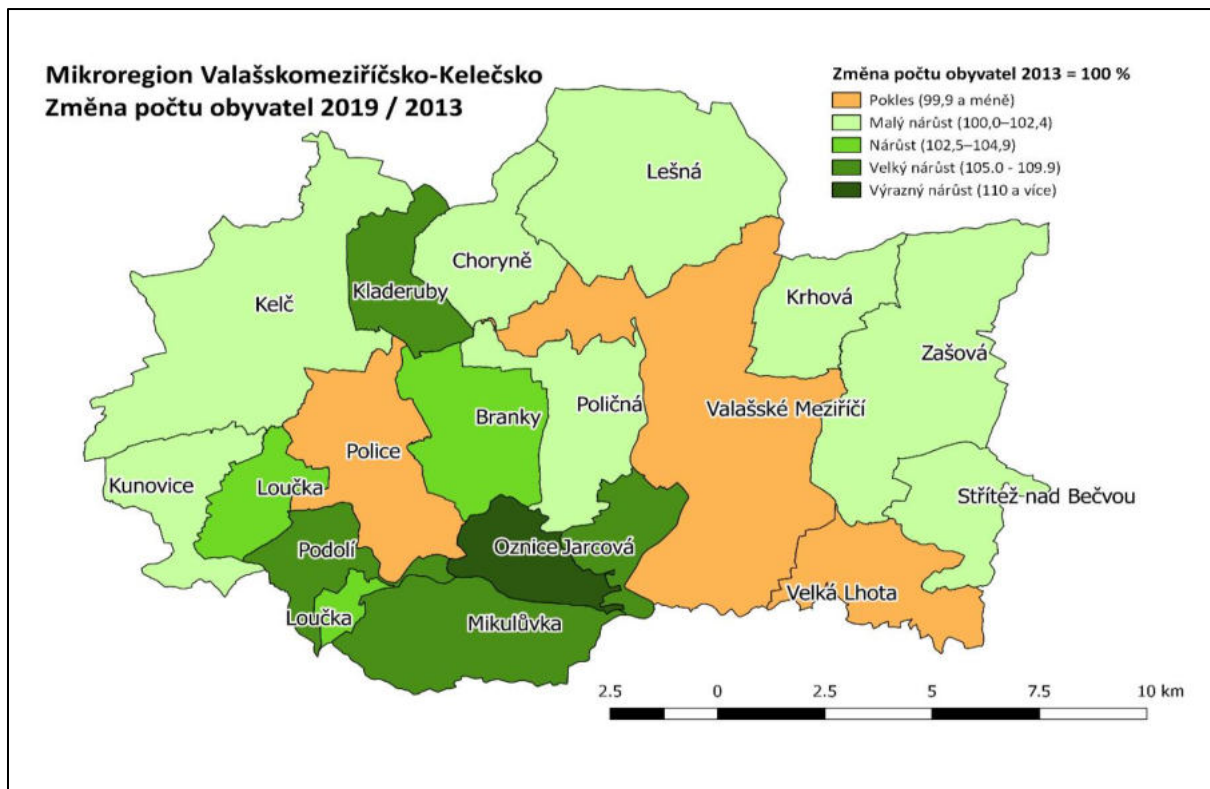


Zdroj: ČSÚ, vlastní zpracování.

Na obecní úrovni lze nejvyšší nárůst počtu obyvatel pozorovat v západní části řešeného území. Naopak mírný pokles byl zaznamenán ve městě Valašské Meziříčí, Velká Lhota a Police.



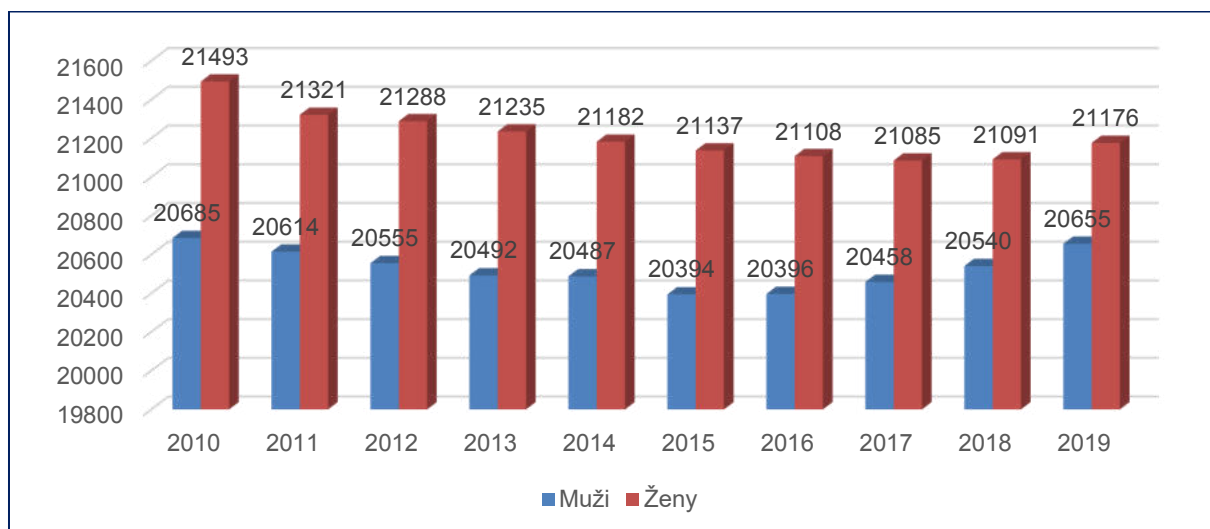
Obr. 3: Změnu počtu obyvatel v jednotlivých obcích mikroregionu od roku 2013



Zdroj: ČSÚ, vlastní zpracování.

Až do roku 2015 se na poklesu obyvatel v Mikroregionu stejnou měrou podílely muži i ženy. Od roku 2016 počet obyvatel mírně stoupá, rychlejší nárůst počtu je znát spíše u mužů. Dlouhodobě zde však převažuje počet žen nad počtem mužů. Počet mužů za sledované období průměrně převyšoval počet žen o 721 osob.

Graf 2: Počty obyvatel Mikroregionu dle pohlaví v období 2010-2019



Zdroj: ČSÚ, vlastní zpracování.

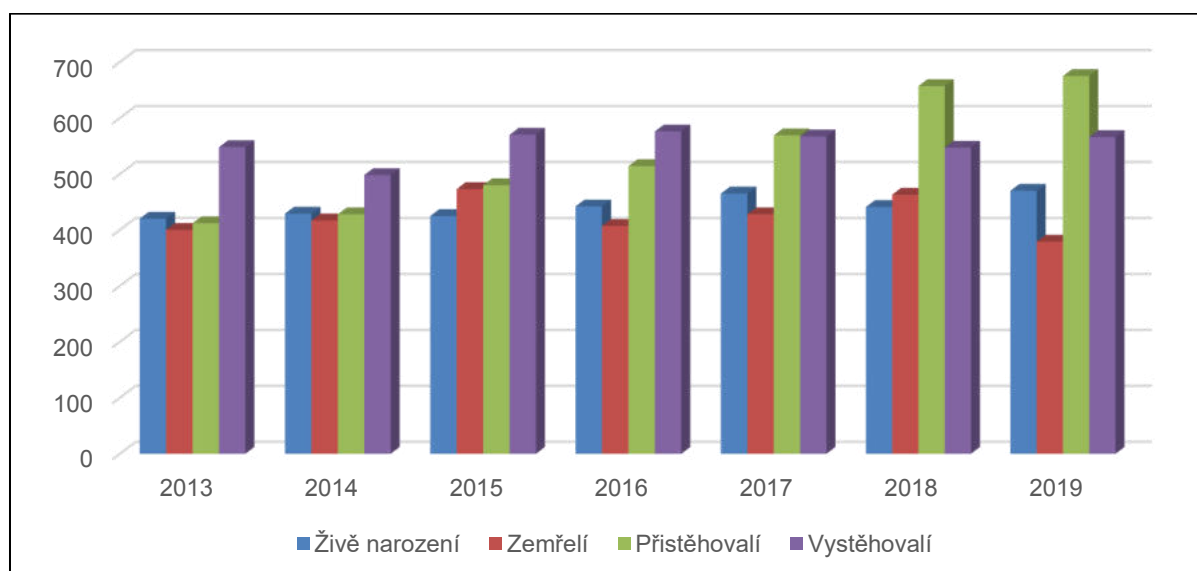


Z hlediska přirozeného vývoje počtu obyvatel byl ve sledovaném období vykazován přirozený přírůstek obyvatel. S výjimkou roku 2015 převyšoval počet osob narozených celkový počet osob zemřelých. V roce 2015 tak byl evidován přirozený úbytek obyvatel, kdy počet zemřelých osob převýšil počet narozených o 48 osob.

Kromě přirozené měny obyvatel ovlivňuje významně vývoj celkového počtu obyvatel také stěhování obyvatel. Z tohoto pohledu převažoval počet vystěhovaných osob nad počtem přistěhovaných. V roce 2017 je počet přistěhovaných a vystěhovaných osob téměř totožný.

Největší úbytek osob, které změnilly své bydliště mimo Mikroregion, byl zaznamenán v roce 2015, a to úbytek o 136 osob. V dalších letech se pak úbytek obyvatel mírně snižuje, neboť počet přistěhovaných osob je každým rokem vyšší, naproti tomu počet vystěhovaných osob je hlavně v posledních letech na stejné úrovni.

Graf 3: Přírůstek/úbytek obyvatel Mikroregionu v letech 2013–2019

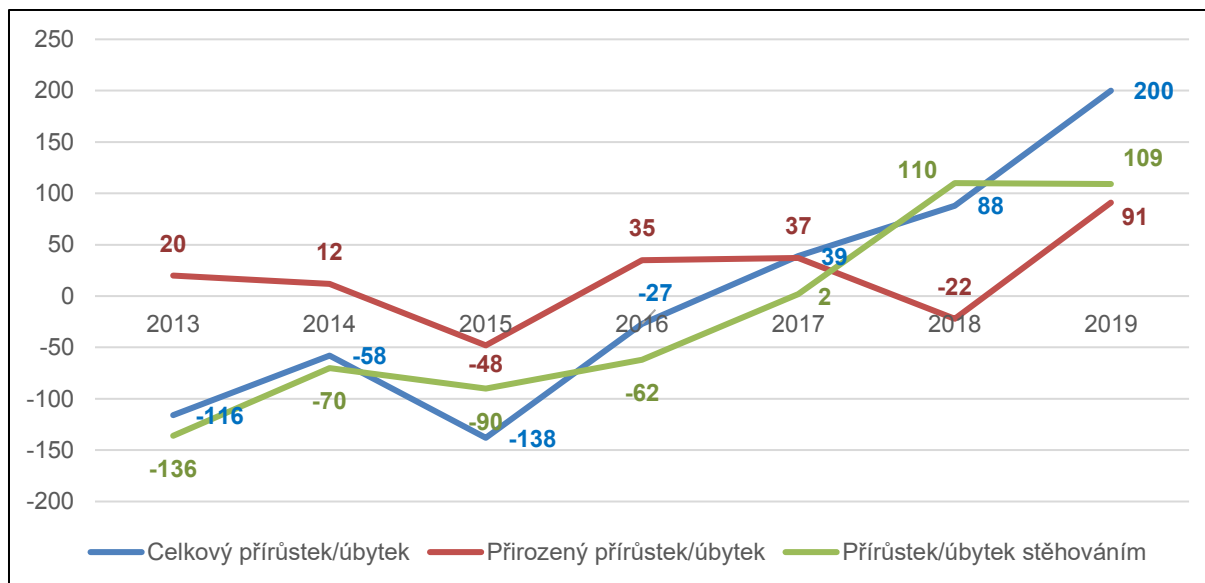


Zdroj: ČSÚ, vlastní zpracování.

Výše uvedené údaje o přirozené měně a migraci obyvatel se promítají do podoby celkového přírůstku či úbytku obyvatel a udávají vývoj celkového počtu obyvatel. Jak je patrné z grafu níže, v letech 2014 až 2015 byl vykázán celkový úbytek obyvatelstva, což koresponduje s vývojem celkového počtu obyvatel znázorněným v grafu uvedeném v předchozí části této kapitoly. Poté až do posledního sledovaného roku 2019 pokračoval pozitivní vývoj, kdy byl vzrůstal celkový přírůstek obyvatelstva zejména díky přírůstku stěhováním.



Graf 4: Celkový přírůstek/úbytek obyvatel Mikroregionu v letech 2013-2019

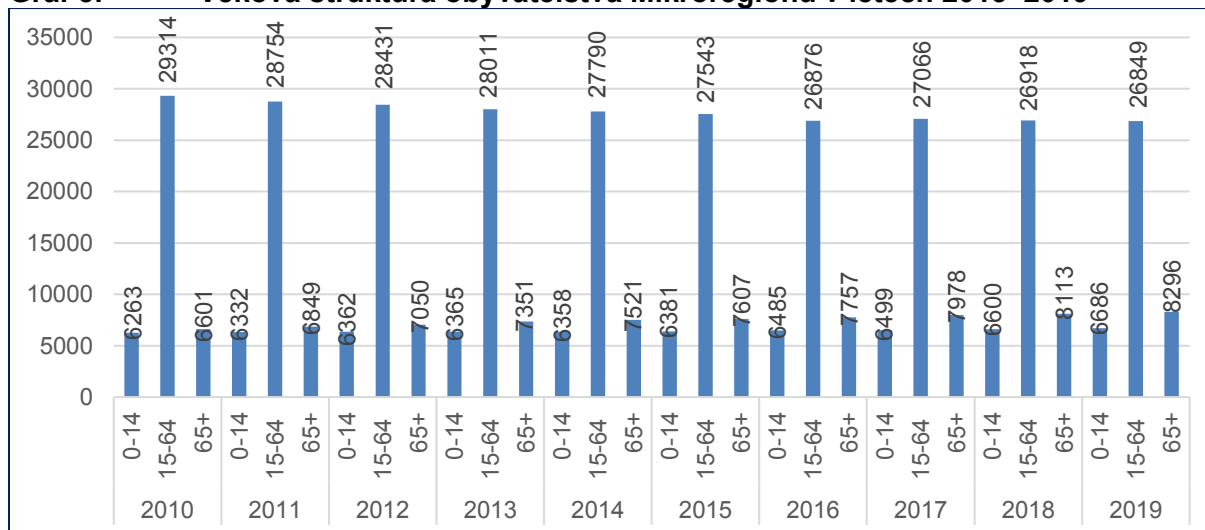


Zdroj: ČSÚ, vlastní zpracování.

Věková struktura obyvatelstva

Z hlediska demografické analýzy je důležitým hlediskem také věk obyvatelstva. Věkové složení obyvatelstva Mikroregionu je zachyceno v grafu níže. Z hlediska věkové struktury je zde nejvíce zastoupena skupina osob v produktivním věku, tedy 15–64 let (65,2 %). Rostoucí je počet obyvatel ve stáří 0–14 let (o 3,7 % mezi roky 2010 a 2017), mnohem rychleji však roste počet obyvatel ve věku 65 a více let, a to o 20,9 % mezi roky 2010 a 2017. Počet osob v produktivním věku ve sledovaném období neustále klesal, až v roce 2017 byl zaznamenán nárůst, celkem však klesl mezi roky 2010 a 2017 o 7,7 %.

Graf 5: Věková struktura obyvatelstva Mikroregionu v letech 2013–2019

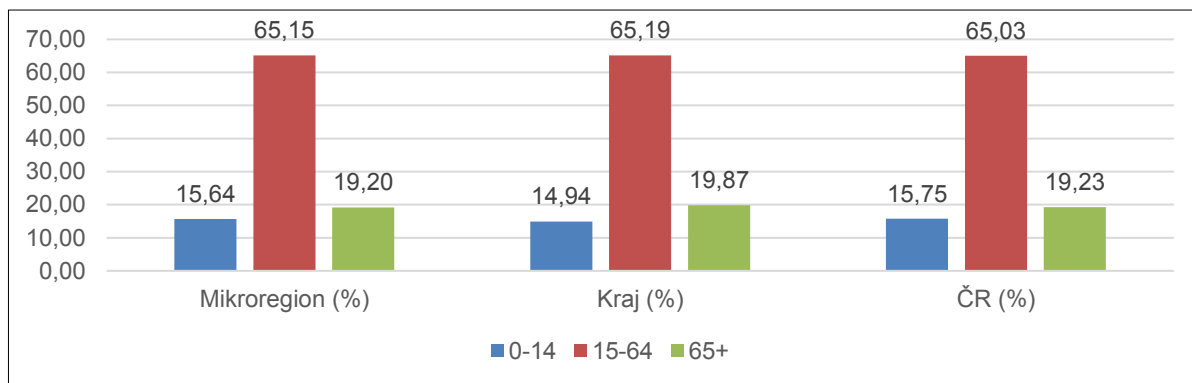


Zdroj: ČSÚ, vlastní zpracování.



Jak ukazuje graf níže, složení obyvatelstva z hlediska věkové struktury obyvatel, tedy zastoupení jednotlivých věkových skupin v celkovém počtu obyvatel Mikroregionu, Zlínského kraje a České republiky je na první pohled na všech úrovních téměř totožné.

Graf 6: Věková struktura obyvatelstva v Mikroregionu, ve Zlínském kraji a v České republice (věkové skupiny v %)



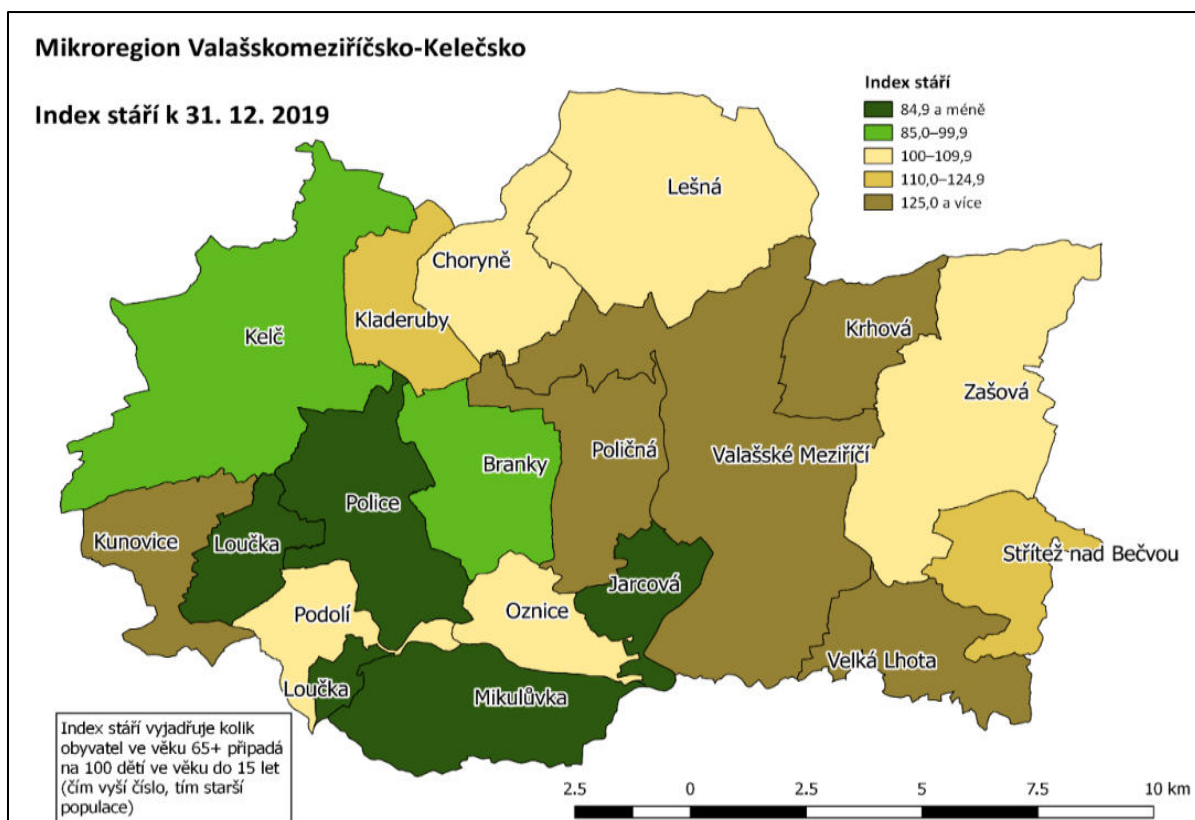
Zdroj: ČSÚ, vlastní zpracování.

Index stáří vyjadřuje, kolik je v populaci obyvatel ve věku 65 let a více na 100 dětí ve věku 0 až 14 let. Vzhledem k tomu, že počet obyvatel nad 65 let je větší než počet dětí ve věku do 14 let, je Index stáří v rámci mikroregionu, Zlínského kraje i celé České republiky vyšší než 1. Index stáří je při výpočtu pro Mikroregion je na shodné úrovni jako index stáří v rámci celé České republiky, a to 122. Ve Zlínském kraji je Index stáří na úrovni 133. Obecně je Index stáří nižší u mužů než u žen. V Mikroregionu je to u mužů 96, u žen 152.

Podle indexu stáří se nejstarší obyvatelstvo nachází ve Valašském Meziříčí a okolí. Naopak poměrně mladé obyvatelstvo se koncentruje v západní části řešeného území (hlavně Police, Loučka, Mikulůvka a Jarcová).



Obr. 4: Index stáří v jednotlivých obcích mikroregionu k 31. 12. 2019



Zdroj: ČSÚ, vlastní zpracování.

Vzdělanostní struktura obyvatelstva

Vzdělanostní struktura obyvatelstva Mikroregionu vychází ze Sčítání lidu, domů a bytů z roku 2011. Dle zjištěných údajů žije v Mikroregionu nejvíce osob se středním vzděláním bez maturity (31,7 %) a osob vysokoškolsky vzdělaných (včetně vyššího odborného vzdělání a doktorského vzdělání), a to 26,4 %. V téměř stejném počtu jsou to osoby s úplným středním vzděláním s maturitou (25,9 %).



Graf 7: Vzdělanostní struktura obyvatelstva Mikroregionu

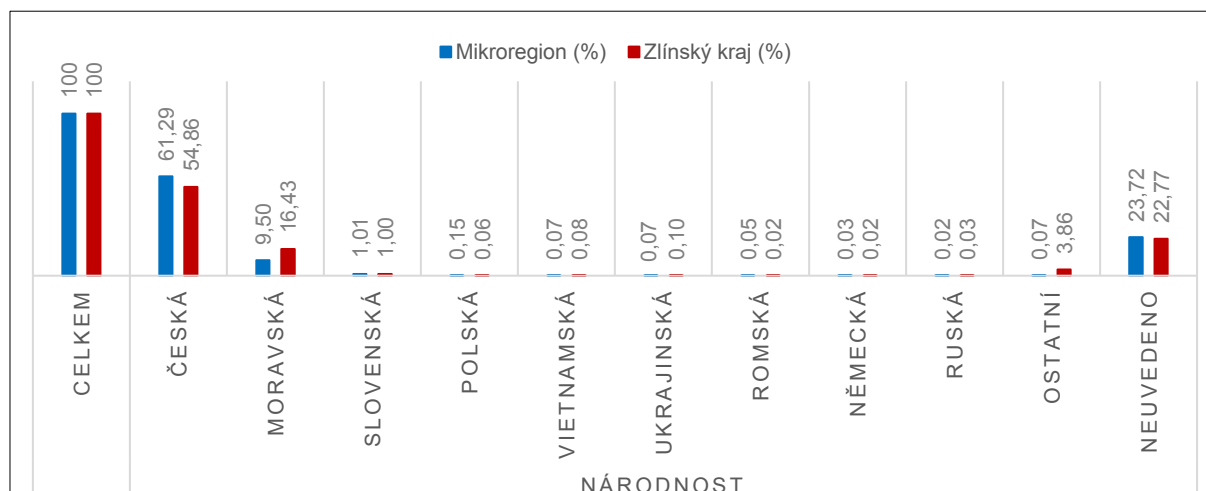


Zdroj: ČSÚ (Sčítání lidu, domů a bytů 2011), vlastní zpracování.

Národnostní složení

Z hlediska národnostního složení se k české národnosti hlásí celkem 61,29 % obyvatel Mikroregionu a 54,86 % obyvatel Zlínského kraje.

Graf 8: Národnostní složení obyvatelstva v Mikroregionu a ve Zlínském kraji



Zdroj: ČSÚ (Sčítání lidu, domů a bytů 2011), vlastní zpracování.

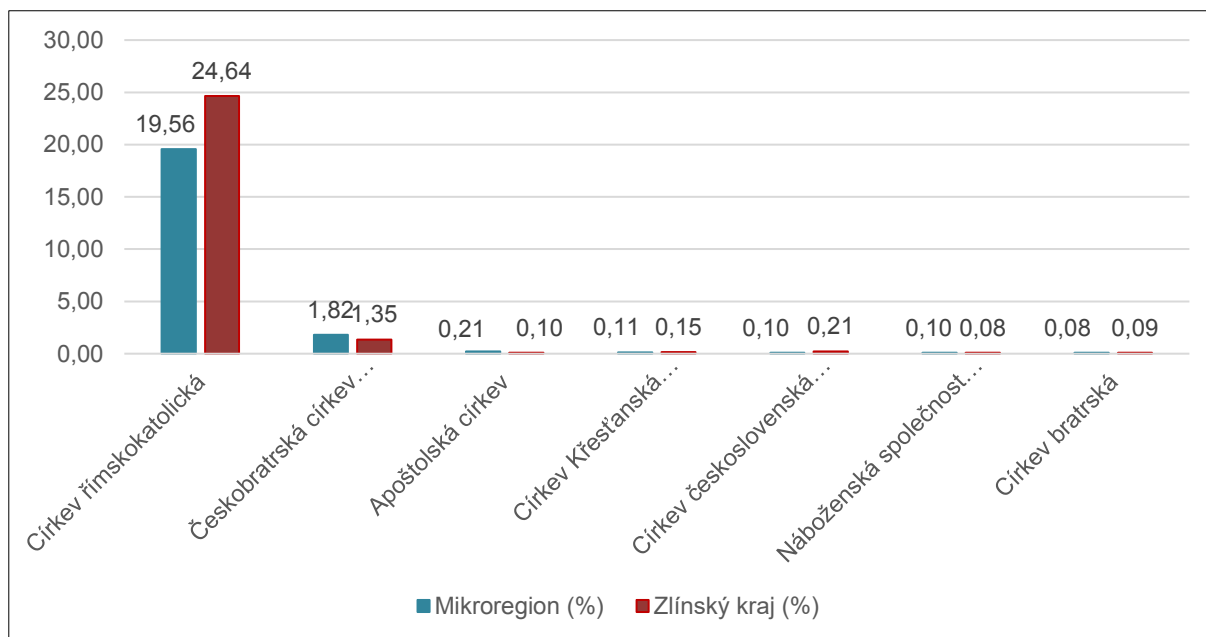
V dalším národnostním složení jsou pouze nepatrné rozdíly, přičemž lze jasně konstatovat, že průměrný stav národnostního členění obyvatelstva je v Mikroregionu obdobný jako ve Zlínském kraji. Významněji zastoupené národnosti jsou uvedeny v grafu níže. Jedná se zejména o národnost ukrajinskou, vietnamskou nebo romskou.



Náboženské složení

Náboženské složení obyvatel Mikroregionu rovněž neobsahuje žádné výrazné odlišnosti oproti průměru Zlínského kraje. Nejvíce věřících v Mikroregionu se hlásí k Římskokatolické církvi (19,56 % věřících), poté s výrazným odstupem k Českobratrské církvi evangelické (1,82 % věřících). K ostatním církvím se obyvatelé Mikroregionu hlásí jen velmi málo. V tabulce níže jsou uvedena pouze vybraná náboženství, která byla zastoupena větší skupinou věřících.

Graf 9: Náboženské složení obyvatelstva v Mikroregionu a ve Zlínském kraji



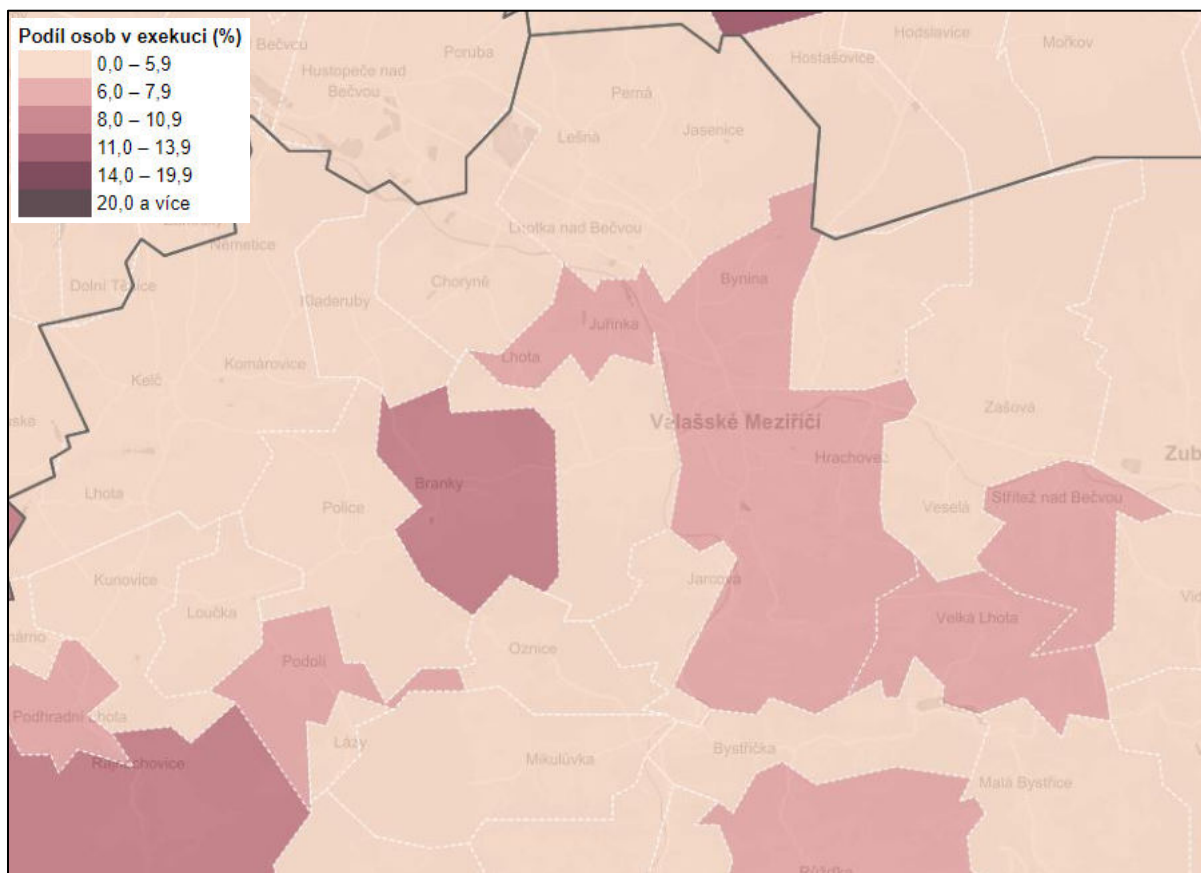
Zdroj: ČSÚ (Sčítání lidu, domů a bytů 2011), vlastní zpracování.

Sociální vyloučení

V Mikroregionu Valašskomeziříčsko-Kelečsko byly identifikovány tři **sociálně vyloučené lokality (SVL)**, která byla zmíněná v dokumentu Analýza sociálně vyloučených lokalit v ČR (2015), jenž byl zpracován pro potřeby Ministerstva práce a sociálních věcí ČR. Všechny lokality se nachází ve městě Valašské Meziříčí, v nichž se předpokládá pobyt zhruba 300 osob. Další sociálně vyloučené osoby pobývají v ubytovnách na území města. Většina lokalit i ubytovny vznikly v důsledku privatizace obecních bytů, v nichž žili lidé s nižším sociálním statutem, a díky zániku velké SVL, jejíž obyvatelé byli nastěhováni do různých míst, z nichž vznikly další SVL. Kvalita bydlení v lokalitách je poměrně dobrá, ubytovny poskytují horší standard.



Obr. 5: Podíl osob v exekuci v obcích Mikroregionu v roce 2017



Zdroj: Mapa exekucí (2020).

Projekt „**Mapa exekucí**“ ukazuje na některé ekonomické a sociální těžkosti místních obyvatel. V roce 2017 se ve správním obvodu ORP Valašské Meziříčí nacházelo 1982 osob v exekuci, což představovalo 5,6 % osob starších 15 let. Celkový počet exekucí byl 9 657, tedy průměrně 4,9 exekucí na osobu. Průměrná jistina na osobu činila 326 tis. Kč, zatímco medián jistiny na osobu pak 92 tis. Kč. Situace v případě podílu osob v exekuci v rámci celé ČR je poměrně dobrá (SO ORP Valašské Meziříčí se umístilo na 177. místě z celkem 206 SO ORP, kdy první znamená nejhorší), ale v případě průměrné jistiny je naopak mezi nejhoršími (42. místo). Situaci v jednotlivých obcích zaznamenává obrázek výše.

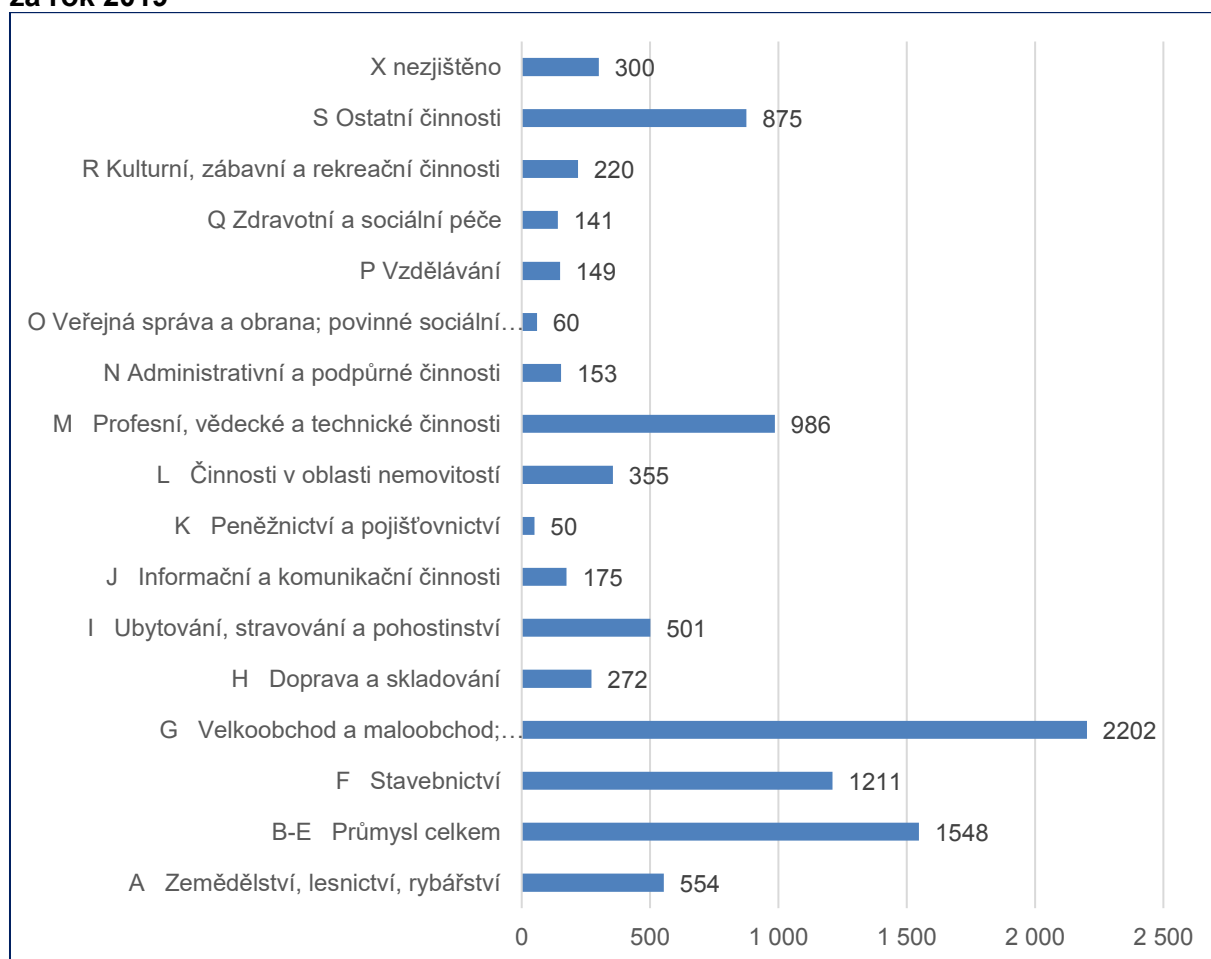


A.1.4 Hospodářství

Ekonomické subjekty

Mikroregion Valašskomeziříčsko-Kelečsko je již tradičně průmyslově zaměřený region. V roce 2019 zde dle sledovaných hospodářských činností převažovala oblast Velkoobchod, maloobchod, opravy a údržba motorových vozidel, v rámci které bylo evidováno 2 202 registrovaných podniků. Následoval Průmysl s počtem 1 548 registrovaných podniků a Stavebnictví s počtem 1 211 registrovaných podniků. Reálný počet aktivních podnikatelských subjektů dosahuje celkově cca 50 %. Nejmenší počet registrovaných podniků bylo evidováno v odvětví Peněžnictví a pojišťovnictví, které bylo zastoupeno pouze 50 registrovanými subjekty.

Graf 10: Struktura ekonomických subjektů podle odvětví v Mikroregionu za rok 2019



Zdroj: ČSÚ, vlastní zpracování.

Celkově pracuje více než 65 % obyvatel mikroregionu ve službách, což je více než průměr za celý Zlínský kraj, avšak méně než za celou ČR. Průmyslové zaměření regionu je potvrzeno skutečností, že 29,0 % obyvatel mikroregionu pracuje v průmyslu a stavebnictví, což je



výrazně více než za průměr ČR (23,9 %), avšak srovnatelné s celým Zlínským krajem (29,7 %). Míra ekonomické aktivity (tj. podíl ekonomických subjektů na 1 000 obyvatel) činila ke konci roku 2018 v celém mikroregionu 234,3, což je podprůměrná hodnota vůči Zlínskému kraji (246,6) i celé ČR (271,3). Nejvyšších hodnot dosáhla Krhová (244,5) a Valašské Meziříčí (247,6).

Podle Ministerstva financí ČR bylo na území Mikroregionu na počátku prosince 2018 evidováno 22 046 obsazených pracovních míst, z nichž většina připadala na město Valašské Meziříčí (18 803 pracovních míst). Následuje obec Zašová (833), Lešná (573) a Kelč (547).

Tab. 1: Ekonomické subjekty a pracovní místa v obcích Mikroregionu v roce 2018

Obec	Ekonomické subjekty k 31. 12. 2018		Ekonomické subjekty podle odvětví ekonomické činnosti k 31. 12. 2018 (%)			Obsazená pracovní místa k 1. 12. 2018
	počet	na 1 000 obyvatel	zemědělství, lesnictví, rybolov	průmysl, stavebnictví	služby	
Branky	171	176,1	10,8	32,9	56,3	151
Choryně	153	201,1	9,9	32,5	57,6	106
Jarcová	194	231,0	10,6	30,3	59,0	91
Kelč	562	209,0	7,3	38,9	53,8	547
Kladeruby	87	201,4	10,6	42,4	47,1	24
Krhová	488	244,5	6,2	29,5	64,3	166
Kunovice	145	235,8	12,1	27,7	60,3	75
Lešná	443	217,5	5,3	34,5	60,2	573
Loučka	177	222,1	9,7	29,0	61,4	112
Mikulůvka	188	237,1	12,4	33,9	53,8	57
Oznice	114	235,1	7,1	34,8	58,0	34
Podolí	36	139,0	5,7	40,0	54,3	12
Police	122	207,8	9,2	30,8	60,0	43
Poličná	398	227,8	5,7	26,1	68,2	291
Střítež nad Bečvou	165	193,7	13,0	32,7	54,3	91
Valašské Meziříčí	5 502	247,6	3,5	26,4	70,0	18 803
Velká Lhota	115	226,4	22,3	32,1	45,5	37
Zašová	695	228,2	6,8	31,7	61,5	833
Mikroregion	9 755	234,3	5,6	29,0	65,3	22 046
Zlínský kraj	143 731	246,6	5,7	29,7	64,6	283 336
Česká republika	2 889 422	271,3	4,7	23,9	71,4	5 497 210

Zdroj: Český statistický úřad (2019): Veřejná databáze, Organizační statistika + Ministerstvo financí ČR (2019): Procentní podíl jednotlivých obcí na částech celostátního hrubého výnosu daně z přidané hodnoty a daní z příjmů.



Na území mikroregionu působí hlavní zaměstnavatelé ve městě Valašské Meziříčí, které je známé především chemickým průmyslem. Jedná se o firmy národního významu Deza, a.s. (1000–1499 zaměstnanců); CS CABOT, spol. s r.o. (100–199 zaměstnanců) a z dalších odvětví JACOBS DOUWE EGBERTS Valašské Meziříčí a MP Krásno a.s. (500–999 zaměstnanců, masný průmysl). V ostatních obcích se nachází spíše menší a střední podniky. K větším patří např. Sonavox z Lešné s 200–249 zaměstnanci (výroba a montáže reproduktorů) nebo Cobbler s.r.o. s 100–199 zaměstnanci ze Zašové (výstavba, rekonstrukce, dřevěné profily).

Tab. 2: Nejvýznamnější zaměstnavatelé v jednotlivých obcích k březnu 2020

Sídlo	Název firmy	Počet zaměstnanců	Hlavní obor podnikání
Branky	Jindřich Švidrnoch	20–24	Kartony, potisk
Choryně	Aligno, s.r.o.	20–24	CNC hliníkové konstrukce, okna a dveře
	AGROTECH, spol. s r.o.		Rostlinná a živočišná výroba
Jarcová	Karel Gavenda	10–19	Zateplovací systémy
	OSTAX, spol. s r.o.	20–24	Brikety, pelety, šindele, výrobky ze dveře
	C5 spol. s r.o.	20–24	Tisk, UV technika
Kelč	Kelečsko a.s.	50–99	Rostlinná a živočišná výroba
	Jack West s.r.o.	25–49	Žaluzie a stínící technika, rolety
Kladeruby	Jaroslav Hrbáček	25–49	Montáže, klempířství, tesařství
Krhová	Lars M+K, s.r.o.	10–19	Stavebnictví
Kunovice	Pavel Dohnal.	10–19	Zpracování PUR pěn
Lešná	SONAVOX CZ s.r.o.	200–249	Výroba a montáže reproduktorů
	CIE PLASTY CZ, s.r.o.	100–199	Plastové díly pro automobilový průmysl
	Monros, v.o.s.		Vrata, rolety
	ZOD Lešná	25–49	Zemědělská a rostlinná výroba
	Pekárna Lešňanka s. r. o.	50–99	Pekárna
Loučka	B.F.P., Lesy a statky Tomáše Bati, spol. s .r.o.	25–49	Lesnictví



Sídlo	Název firmy	Počet zaměstnanců	Hlavní obor podnikání
Mikulůvka	Almiplast s.r.o.	10–19	Ocelové nástroje
	COK FARM S.R.O.	6–9	Rostlinná a živočišná výroba
Oznice	KERAMIKA OZNICE a.s.	1–5	Keramika
Podolí	MEDIATRADE s.r.o.	6–9	Zdravotnické prostředky a materiály
Police	ARET- Stav s.r.o.	6–9	Stavebnictví
Poličná	AGROTECH, spol. s r.o.		Rostlinná a živočišná výroba
Střítež nad Bečvou	MEKR BZS, s.r.o.	1–5	Elektroinstalace
Valašské Meziříčí	Deza, a.s.	1000–1499	Chemický průmysl
	CS CABOT, spol. s r.o.	100–199	Chemický průmysl
	JACOBS DOUWE EGBERTS Valašské Meziříčí		
	MP Krásno a.s.	500–999	Masný průmysl
Velká Lhota	KLIMA solution s.r.o.	25–49	Vzduchotechnická zařízení
Zašová	Cobbler s.r.o.	100–199	Výstavba, rekonstrukce, dřevěné profily
	Vekra Zašová		Okna a dveře

Zdroj: Registr ekonomických subjektů, vlastní šetření mikroregionu.

Z hlediska právní formy podnikatelských subjektů převažují fyzické osoby, konkrétně fyzické osoby podnikající podle živnostenského zákona (76 %). U právnických osob jsou nejvíce zastoupeny obchodní společnosti, a to 9 % z celkového počtu ekonomických subjektů. Přehledné dělení podnikatelských subjektů podle právní formy za rok 2019 je znázorněno v tabulce níže.



Tab. 3: Zastoupení ekonomických subjektů v Mikroregionu dle vybraných právních norem v roce 2019

	Celkem		9 752
		celkem	905
Počet ekonomických subjektů	Obchodní společnosti		
		z toho akciové společnosti	36
	Družstva		11
	Fyzické osoby	soukromí podnikatelé podnikající dle živnostenského zákona	7 396
		zemědělství podnikatelé	202
		Soukromí podnikatelé podnikající dle jiných zákonů	297

Zdroj: ČSÚ.

Ekonomická aktivita obyvatelstva

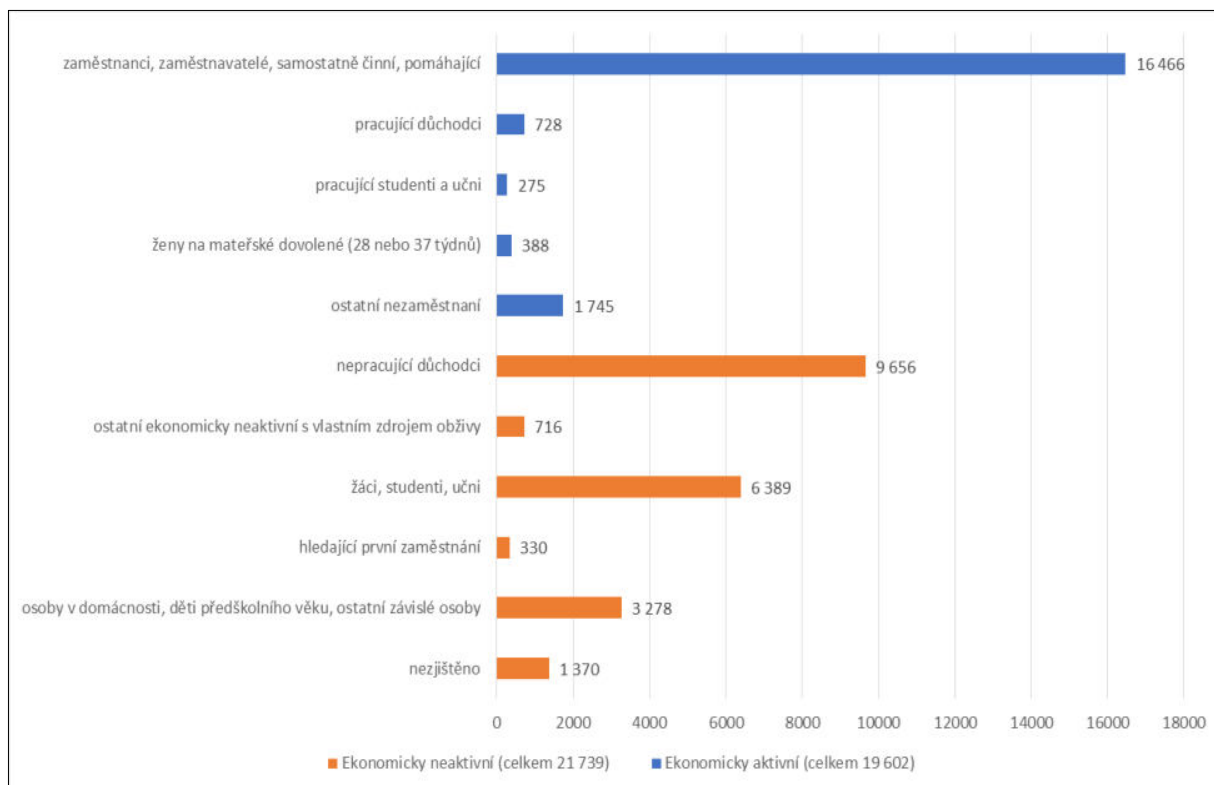
Sčítání lidu, domů a bytů v roce 2011 ukázalo, že v Mikroregionu bylo ze 41 341 osob s trvalým pobytem ekonomicky aktivních pouze 19 602, z toho 84 % osob bylo zaměstnáno. Skupinu ekonomicky neaktivních obyvatel tvořili především nepracující důchodci (9 656 osob).

Jak již bylo řečeno, zaměstnanost v rámci Mikroregionu je soustředěna zejména ve městě Valašské Meziříčí a jeho okolí. Valašské Meziříčí má vytvořeno průmyslové a obchodní zázemí a k jeho silné pozici v této oblasti přispívá také dobrá dopravní dostupnost díky jeho povaze dopravního uzlu. Lidé taktéž nalézají práci v okolních městech za hranicemi Mikroregionu, jako je Vsetín, Rožnov pod Radhoštěm, Nový Jičín nebo Hranice na Moravě.

Část zaměstnanosti tvoří i samostatné obce Mikroregionu, a to zejména v oblasti obchodu a služeb, zemědělství a lesnictví.



Graf 11: Rozdělení obyvatelstva Mikroregionu dle jejich ekonomické aktivity



v roce 2018

Zdroj: ČSÚ, vlastní zpracování

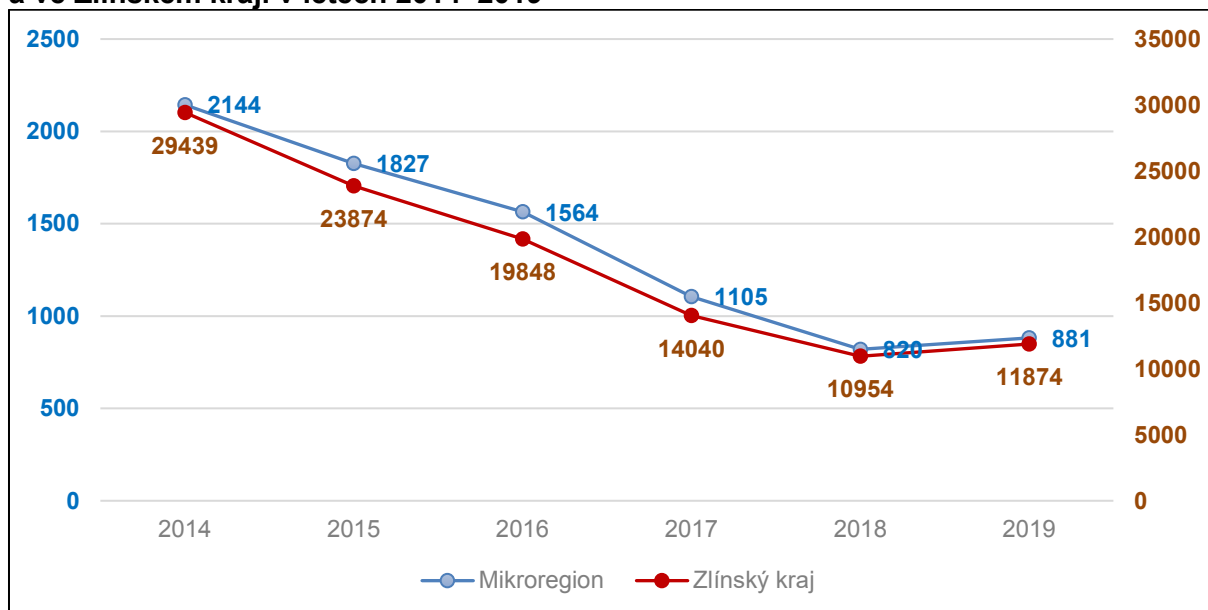
Nezaměstnanost

Nezaměstnanost je v rámci tohoto dokumentu analyzována od roku 2014, kdy již byla zavedena nová metodika pro sledování vývoje v oblasti nezaměstnanosti a byla sledována i na úrovni jednotlivých obcí s rozšířenou působností. V rámci této metodiky je používán nový ukazatel Podíl nezaměstnaných osob, který vyjadřuje podíl dosažitelných uchazečů o zaměstnání ve věku 15 až 64 let ze všech obyvatel ve stejném věku. Původně byl sledován ukazatel Míra nezaměstnanosti jako podíl nezaměstnaných ke všem osobám schopným pracovat.

Ve sledovaném období vymezeném roky 2014 a 2018 počet uchazečů o práci v Mikroregionu stejně jako ve Zlínském kraji mírně klesal. Mezi těmito lety každoročně klesal počet uchazečů o práci v Mikroregionu celkem až o 51,5 %, ve Zlínském kraji o téměř 48 %. Mezi roky 2018 a 2019 došlo k mírnému navýšení počtu registrovaných uchazečů, vývoj trendu je však i nadále zcela shodný na úrovni Mikroregionu i Zlínského kraje.



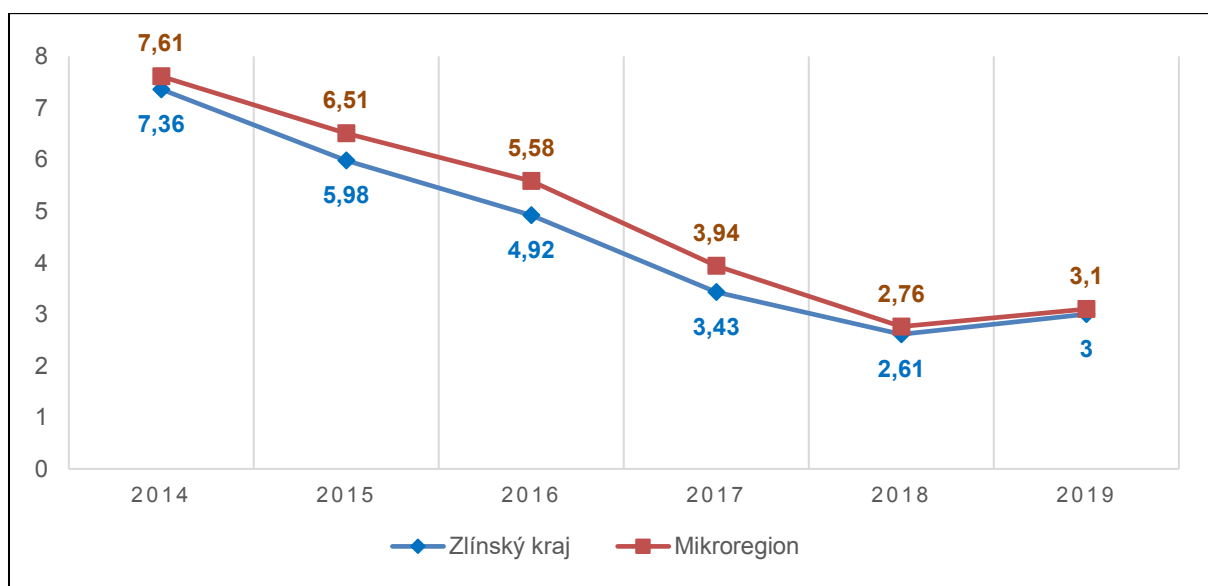
Graf 12: Vývoj počtu registrovaných uchazečů o zaměstnání v Mikroregionu a ve Zlínském kraji v letech 2014–2019



Zdroj: ČSÚ, vlastní zpracování.

S poklesem počtu uchazečů o práci klesal ve sledovaném období také podíl nezaměstnaných osob. Z grafu níže je patrné, že tento ukazatel dosahuje v Mikroregionu vyšších hodnot oproti hodnotám na úrovni Zlínského kraje. Ve sledovaném období 2014–2018 podíl nezaměstnaných osob po celou dobu klesal. Stejně tak tomu bylo i na krajské úrovni.

Graf 13: Vývoj podílu nezaměstnaných osob v Mikroregionu a ve Zlínském kraji v letech 2014-2019 (v %)



Zdroj: ČSÚ, vlastní zpracování.



U všech obcí Mikroregionu je možné sledovat poměrně výrazný pokles podílu nezaměstnaných osob mezi roky 2014 až 2018, přičemž k největšímu meziročnímu poklesu došlo mezi roky 2017 a 2018. V roce 2019 došlo za celé sledované území oproti předchozímu roku k mírnému navýšení. Z pohledu jednotlivých obcí však není tento trend patrný u všech členských obcí. K meziročnímu navýšení podílu nazaměstnaných došlo v roce 2019 pouze u 61 % členských obcí Mikroregionu. U zbývajících obcí pokračoval trend snižování tohoto ukazatele.

Největší pokles podíl nezaměstnaných osob je patrný u obce Branky, kdy se hodnota dostala z 11,79 % v roce 2014 na 4,6 % v roce 2018.

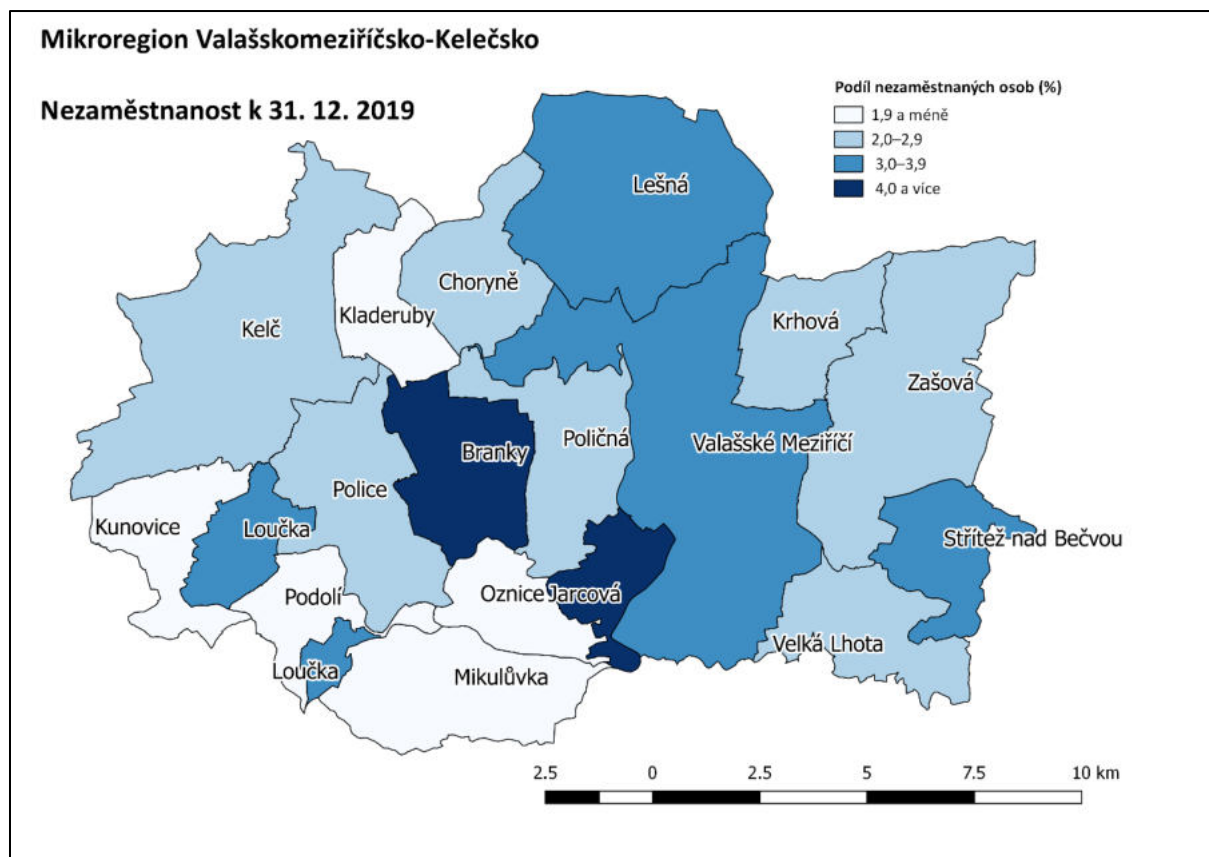
Tab. 4: Podíl nezaměstnaných osob v jednotlivých obcích Mikroregionu v letech 2014–2019 (v %)

Obec	2014	2015	2016	2017	2018	2019
Branky	11,79	8,17	8,98	5,84	4,60	5,3
Choryně	7,77	6,69	4,98	3,48	3,14	2,8
Jarcová	7,03	4,20	5,22	3,55	3,77	2,9
Kelč	6,90	6,43	4,83	3,43	2,99	3,3
Kladeruby	3,87	2,76	1,78	1,42	2,47	2,1
Krhová	6,51	5,26	4,80	3,62	2,26	2,3
Kunovice	5,59	5,26	3,67	3,42	2,22	2,1
Lešná	6,53	4,40	5,15	3,59	2,39	2,9
Loučka	6,89	8,70	7,37	4,10	1,66	3,7
Mikulůvka	6,26	5,61	5,21	4,62	1,87	3,6
Oznice	5,05	4,33	4,90	2,35	1,61	1,3
Podolí	8,57	5,23	6,51	5,26	2,34	4,9
Police	7,54	6,38	6,49	4,26	3,27	1,9
Poličná	6,77	5,63	4,34	2,76	1,66	3,1
Střítež nad Bečvou	7,68	7,69	6,55	5,00	3,79	4,7
Valašské Meziříčí	8,23	7,05	5,89	4,15	2,81	3,9
Velká Lhota	5,54	6,79	5,06	3,17	3,06	3,4
Zašová	6,48	5,87	4,81	3,85	2,87	2,7

Zdroj: ČSÚ.



Obr. 6: Nezaměstnanost v jednotlivých obcích mikroregionu k 31. 12. 2019



Zdroj: MPSV, vlastní zpracování

Aktuálně, ke konci roku 2019 evidoval Úřad práce ČR v Mikroregionu celkem 881 dosažitelných uchazečů ve věku 15 až 64 let. To odpovídalo **podílu nezaměstnaných osob** ve výši 3,1 %. Tyto hodnoty jsou poměrně nepříznivé v rámci Zlínského kraje (2,4 %) i celé ČR (2,9 %). V rámci regionu jsou nejnižší hodnoty evidovány v Oznici (1,3 %) a Policích (1,9 %). Naopak nejvyšší nezaměstnanost existuje v Brankách (5,3 %) a Podolí (4,9 %). Z dostupných dat vyplývá, že volná pracovní místa (celkem 1489) by uspokojila všechny nezaměstnané.

Tab. 5: Charakteristiky nezaměstnanosti v obcích Mikroregionu k 31. 12. 2019

Obec	Uchazeči o zaměstnání	Podíl nezaměstnaných osob (%)	Volná pracovní místa (VPM)	Počet uchazečů na 1 VPM
Branky	34	5,3	1	34,0
Choryně	13	2,8	2	6,5
Jarcová	23	2,9	2	11,5
Kelč	55	3,3	12	4,6
Kladeruby	3	2,1	2	1,5
Krhová	29	2,3	4	7,3
Kunovice	6	2,1	0	x
Lešná	46	2,9	62	0,7



Obec	Uchazeči o zaměstnání	Podíl nezaměstnaných osob (%)	Volná pracovní místa (VPM)	Počet uchazečů na 1 VPM
Loučka	18	3,7	4	4,5
Mikulůvka	10	3,6	4	2,5
Oznice	6	1,3	0	x
Podolí	2	4,9	0	x
Police	10	1,9	0	x
Poličná	30	3,1	11	2,7
Střítež nad Bečvou	19	4,7	0	x
Valašské Meziříčí	513	3,9	1 342	0,4
Velká Lhota	9	3,4	8	1,1
Zašová	55	2,7	35	1,6
Mikroregion	881	3,1	1 489	0,6
Zlínský kraj	10 000	2,4	12 140	0,8
Česká republika	215 532	2,9	340 957	0,6

Zdroj: Ministerstvo práce a sociálních věcí ČR (2020): Statistiky o trhu práce.

Obyvatelé mikroregionu v roce 2011 dojížděli za prací zejména do Valašského Meziříčí do již zmiňovaných velkých provozů. Důležitá, avšak již více vzdálená, centra zaměstnanosti jsou i Vsetín, Hranice nebo Rožnov pod Radhoštěm.

Tab. 6: Vyjíždějící do zaměstnání v obcích Mikroregionu k 26. 3. 2011

Obec	Vyjíždějící do zaměstnání	Hlavní směry vyjížděky
Branky	154	Valašské Meziříčí (108), Brno a Vsetín (3)
Choryně	135	Valašské Meziříčí (101), Lešná (9)
Jarcová	132	Valašské Meziříčí (89), Vsetín (12)
Kelč	421	Valašské Meziříčí (246), Hranice (52)
Kladeruby	80	Valašské Meziříčí (62), Kelč (2)
Krhová	do konce roku 2012 součástí Valašského Meziříčí	
Kunovice	138	Valašské Meziříčí (77), Kelč (16)
Lešná	321	Valašské Meziříčí (231), Nový Jičín (16)
Loučka	161	Valašské Meziříčí (115), Vsetín (7)
Mikulůvka	139	Valašské Meziříčí (65), Vsetín (36)
Oznice	97	Valašské Meziříčí (63), Vsetín (13)
Podolí	35	Valašské Meziříčí (23), Loučka (3)
Police	114	Valašské Meziříčí (77)
Poličná	do konce roku 2012 součástí Valašského Meziříčí	
Střítež nad Bečvou	170	Valašské Meziříčí (49), Rožnov pod Radhoštěm (47)



Obec	Vyjíždějící do zaměstnání	Hlavní směry vyjížd'ky
Valašské Meziříčí	1 526	Rožnov pod Radhoštěm (319), Vsetín (205)
Velká Lhota	83	Valašské Meziříčí (42), Valašská Bystřice (7)
Zašová	555	Valašské Meziříčí (285), Rožnov pod Radhoštěm (129)
Mikroregion	4 261	Valašské Meziříčí (1 633)

Zdroj: Ministerstvo práce a sociálních věcí ČR (2020): Statistiky o trhu práce.

Cestovní ruch

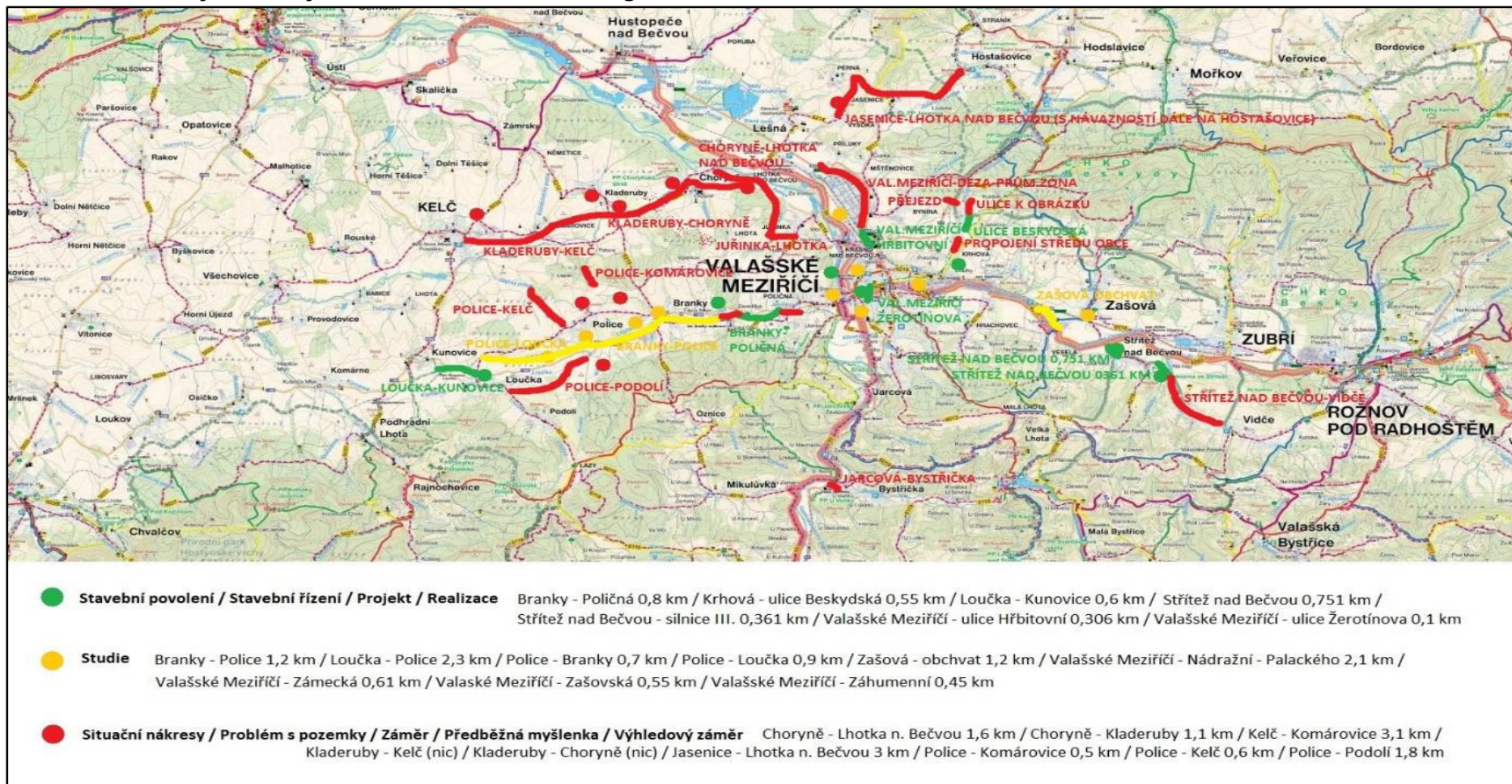
Na území mikroregionu se v roce 2015 (novější data nebyla zveřejněna) nacházelo celkem 14 hromadných ubytovacích zařízení. Většina existovala ve Valašském Meziříčí (celkem 8), dále 2 v Kelči a 1 v Krhové, Lešné, Loučce a Velké Lhotě. Ve Valašském Meziříčí se v roce 2015 nacházelo celkem 328 lůžek. Počet přenocování v roce 2015 činil 25 576, průměrný počet přenocování 2,3, přičemž průměr za celý okres Vsetín činil 2,7. Na území mikroregionu se dále nachází i menší ubytovací zařízení.

Území mikroregionu se dle vymezení České centrály cestovního ruchu – CzechTourism nachází v turistickém regionu Východní Morava, turistické oblasti Valašsko, kam patří celý okres Vsetín (SO ORP Vsetín, Valašské Meziříčí a Rožnov pod Radhoštěm). V roce 2017 byla založena tzv. destinační společnost Valašsko, v rámci které se řeší destinační management území 5 mikroregionů – společná propagace, materiály, strategie, akce apod., nejenom cyklostezky. Spolupráce v oblasti dotačního managementu funguje zejména s Hranickou rozvojovou agenturou, která se zabývá spoluprací obcí a měst na Cyklostezce Bečva. Pod její záštitou probíhá koordinace stavby cyklostezky Bečva a spolupráce na propagaci, značení atd.

Základem cestovního ruchu jsou cyklostezky podél Bečev (soutok Bečev) a hustá síť značených cyklotras. Cyklostezky jsou na území mikroregionu klíčové také z důvodu cestování do zaměstnání bezmotorovou dopravou. Kromě cyklostezky existují na území mikroregionu i běžecké tratě (v místní části Lázy), které však z důvodu dlouhodobého nedostatku sněhu nejsou udržovány. V případě dostatku sněhu se dají upravit trasy i přímo na cyklostezce Bečva. V obci Oznice a Police existují zatrasované hipostezky. Jedním z dalších lákadel může být tematicky zaměřená cyrilometodějská stezka.



Obr. 7: Budoucí výstavba cyklostezek na území mikroregionu



Zdroj: Vlastní šetření Mikroregion Valašskomeziříčsko-Kelečsko.

Pozn. Současný stav výstavby cyklostezek není součástí obrázku Pozn. V mapě cyklostezek nejsou uvedeny cyklostezky na území obce Kunovice (a také cyklostezka Kunovice-Kelč).



Území mikroregionu se může pochlubit typickou valašskou krajinou – výjimečnou kombinací lesů a pastvin. Z přírodního hlediska se zde nachází 6 přírodních památek (viz kapitola Životní prostředí). Mimo ochranu stojí oblíbené pískovcové skály Medůvka na hranici katastrálních území Velká Lhota a Valašské Meziříčí. Přítomné jsou i bývalé vojenské bunkry. Přírodně cenná je zejména východní část území. Obec Velká Lhota spadá jako jediná do CHKO Beskydy.

Z kulturních zajímavostí patří k nejvýznamnějším zámek Žerotínů, zámek Kinských nebo zámek Lešná (včetně muzea). Zámky se nachází i v Choryni, Brankách nebo Loučce. Známé jsou i zřícenina hradu Arnoltovice, zvonice v obci Lázy a sýpka v Kelči. Kulturně hodnotné stavby jsou často v chátrajícím, havarijním, stavu. Samotné historické jádro Valašského Meziříčí s náměstím a střed města Kelč je městskou památkovou zónou.

Z církevních památek patří k nejdůležitějším:

- Farní kostel Navštívení Panny Marie v Zašové (Zašová bývá označována jako „moravské Lurdy“)
- Dřevěný toleranční kostel Českobratrské církve evangelické ve Velké Lhotě (ročně navštíví cca 6000 návštěvníků).
- Lapidárium Trojice (kostel Nejsvětější Trojice) ve Valašském Meziříčí

Z muzeí a galerií lze jmenovat:

- Muzejní a galerijní centrum Valašské Meziříčí
- Galerie Kaple a Sýpka ve Valašském Meziříčí

Dle závěrů pracovní skupiny je cestovní ruch největším tématem pro obce s kulturními pamětihodnostmi (např. Valašské Meziříčí, Zašová, Lešná apod.) nebo pro obce s přírodním potenciálem (např. Velká Lhota, kde se nachází i významný dřevěný toleranční kostel). Probíhají společné propagace území na veletrzích. Propagační materiály existují pro každou obec, ale je jich velký nedostatek. Jedním z problémů je však nedostatek možností pro ubytování turistů.

Lokální ekonomika

Území mikroregionu je specifické existencí místních producentů potravin (zejména mlékařství a masné výrobky). Typická je i přítomnost pálenic (např. v Poličné nebo Zašové) a výroben frgálů (např. v Lešné nebo Valašském Meziříčí – Hrachovci). Ve Valašském Meziříčí se pravidelně konají farmářské trhy. V Lešné existuje pekárna, v Polici sušárna ovoce.

Kultura a volný čas

Na území mikroregionu se koná řada společných akcí. Obce Jarcová, Branky, Poličná a Oznice pořádají společenská setkání. Místa konání se střídají. Setkání se vždy konají k vybrané příležitosti. Probíhají sportovní turnaje zástupců obcí (např. kuželky, střelba apod.). Společně vyráží i na cykloakci. Další společnou akcí je otevření Cyklostezky Bečva vždy na konci dubna. Obec Branky disponuje plátnem na promítání filmů včetně konstrukce a smlouvy na půjčení filmů. Po vzoru sousedního DSO Rožnovsko, které má nafukovací plátno, lze využít na letní kino. Nejvíce společensko-kulturních i sportovních akcí se odehrává ve Valašském



Meziříčí. Mezi nejvíce navštěvované akce, kde město sledovalo návštěvnost za poslední tři roky, patří Dětský den, Májová slavnost, Meziříčská muzejní noc, Rej strašidel, Valašský špalíček a Vánoční trhy. U ostatních obcí patří k nejčastěji uváděným akcím plesy, dětské dny, poutě, vánoční akce a nejrůznější sportovní závody.

Většina obcí Mikroregionu disponuje vnitřními prostory pro konání kulturních akcí, nejčastěji se jedná o kulturní domy. Z venkovních prostor se nejčastěji využívají sportovní areály (např. fotbalové hřiště) či zahrady. Více než polovina obcí Mikroregionu uvedla, že v obci chybí nějaké kulturní zařízení, přičemž mezi nejvíce zmiňované zařízení patří kulturní dům či sál.

Téměř polovina obcí Mikroregionu disponuje i vybaveností pro rekreaci a cestovní ruch (např. muzea, amfiteátr, poznávací zahrada, rozhledna, apod.), přičemž nejvíce atraktivit se nachází ve Valašském Meziříčí (Farma Vystrkov, Hvězdárna Valašské Meziříčí, muzeum – kostel sv. Trojice, muzeum – zámek Kinských, Moravská gobelínová manufaktura) a obci Zašová (klášter Zašová a jeho zahrada, rozhledna Zašová, areál ve Stračce, areál ve Skále, vyletiště Zašová). Přibližně polovina obcí Mikroregionu uvedlo, že plánuje do budoucna investovat do vybavenosti pro rekreaci a cestovní ruch. Ostatní obce uvedly, že investovat neplánují nebo alespoň prozatím ne. Často zmíněným důvodem byly omezené finance.

Tab. 7: Vybavenost infrastrukturou pro kulturu v jednotlivých obcích Mikroregionu

Obec	Vnitřní prostory pro pořádání kulturních akcí	Venkovní prostory pro pořádání kulturních akcí	Chybí v obci nějaké kulturní zařízení?	Vybavenost pro rekreaci a cestovní ruch (muzea, galerie, rozhledny apod.)	Plánujete v budoucnu investovat do vybavenosti pro rekreaci a cestovní ruch?
Branky	Ano (2x)	Ano (1x)	Ano (kulturní sál)	Ano (2x)	Ano (oprava zámku)
Choryně	Ano (2x)	Ano (1x)	Ne	Ne	Zatím ne
Jarcová	Ano (1x)	Ano (2x)	Ne	Ne	Ano (úprava řečiště Bečvy)
Kelč	Ano (2x)	Ano (5x)	Ano (venkovní amfiteátr)	Ano (1x)	Ano (amfiteátr, muzeum dýmkařství, rozhledna)
Kladeruby	Ano (1x)	Ne	Ano (venkovní prostory pro pořádání kult. akcí)	Ne	Ne
Krhová	Ne (využívá se tělocvična)	Ne (využívá se areál fotbalového hřiště)	Ano (kulturní sál)	Ne	Ano (rozhledna)
Kunovice	Ano (1x)	Ano (2x)	Ano (venkovní areál)	Ne	Zatím ne



Obec	Vnitřní prostory pro pořádání kulturních akcí	Venkovní prostory pro pořádání kulturních akcí	Chybí v obci nějaké kulturní zařízení?	Vybavenost pro rekreaci a cestovní ruch (muzea, galerie, rozhledny apod.)	Plánujete v budoucnu investovat do vybavenosti pro rekreaci a cestovní ruch?
Lešná	Ano (6x)	Ano (8x)	Ne	Ano (1x)	Ne
Loučka	Ano (1x)	Ano (1x)	Ano	Ne	Ne
Mikulůvka	Ano (1x)	Ne	Ano (divadlo, kino atd.)	Ano (1x)	Ano (koupaliště a další infrastruktura pro rekreaci a cestovní ruch)
Oznice	Ano (1x)	Ano (1x)	Ano (divadlo, kino atd.)	Ne	Ne, nemáme finance
Podolí	Ano (1x)	Ano (1x)	Ano (kulturní dům)	Ne	Ne
Police	Ano (1x)	Ne	Ano (společenský sál, zázemí pro spolky)	Ano (1x)	Ano (rozhledna s replikou větrného mlýna)
Poličná	Ano (1x)	Ano (1x)	Ano (obec nemá vlastní zařízení)	Ne	Záleží na financích
Střítež nad Bečvou	Ano (1x)	Ano (1x)	Ano (klubovna)	Ne	Ne
Valašské Meziříčí	Ano (2x)	Ano (1x)	Ano (sdílené hudební zkušebny, kreativní inkubátor, muzeum hudby)	Ano (5x)	Ano
Velká Lhota	Ano (1x)	Ne	Ne (potřeba rekonstrukce stávajícího)	Ano (4x)	Ano (amfiteátr)
Zašová	Ano (2x)	Ano (3x)	Ano (muzeum)	Ano (5x)	Ano (ubytovací kapacity v bývalém klášteře, vybudování muzea, rekonstrukce areálu Skála a vyletiště Zašová)

Zdroj: vlastní šetření Mikroregion Valašskomeziříčsko-Kelečsko.



Sport

Významnější sportovní infrastrukturu využívají obce ve Valašském Meziříčí, kde se nachází i zimní stadion a krytý bazén. Území je typické pro konání sportovních akcí s nadregionálním charakterem (např. duatlon V Kunovicích, memoriál Libora Podmola v Brankách, Valašská Rally). Zastřešeným sportovištěm disponuje více než polovina obcí Mikroregionu, přičemž nejčastěji se jedná o sportovní halu, tělocvičnu při ZŠ či sokolovnu. Z otevřených sportovních zařízení dominuje fotbalové a dětské hřiště nacházející se téměř v každé obci Mikroregionu. Často uváděné je i víceúčelové, hasičské a workoutové hřiště či tenisové kurty. Z méně typických dalších sportovních zařízení lze jmenovat například motokárovou trať v Brankách, downhillovou trasu a střelnici v Lešné, lyžařský vlek v Zašové nebo pumptrack v Polici či skatepark, DiscGolf a paintball ve Valašském Meziříčí. Ve většině obcí existuje potřeba dalšího rozvoje sportovních zařízení (chybí sportovní zařízení). Rozmanitost chybějícího zařízení pro sport v obcích Mikroregionu lze vidět v tabulce níže.

Tab. 8: Vybavenost infrastrukturou pro sport v jednotlivých obcích Mikroregionu

Obec	Zastřešené sportovní zařízení	Otevřené sportovní zařízení	Dětské hřiště	Další sportovní zařízení	Chybí nějaké sportovní zařízení?
Branky	Ano (1x)	Ano (3x)	Ano (2x)	Ano (1x)	Ano (větší tělocvična)
Choryně	Ano (1x)	Ano (2x)	Ne	Ne	Ano (dětské hřiště, víceúčelové hřiště, workoutové hřiště)
Jarcová	Ne	Ano (5x)	Ano (2x)	Ano (2x)	Ano (sportoviště pro hasiče)
Kelč	Ano (2x)	Ano (12x)	Ano (6x)	Ano (3x)	Ano (venkovní zařízení pro seniory)
Kladeruby	Ne	Ano (1x)	Ano (1x)	Ano (1x)	Ano (workoutové hřiště)
Krhová	Ano (1x)	Ano (2x)	Ano (1x)	Ano (1x)	Ano (víceúčelové hřiště, tělocvična, kabina pro fotbalisty)
Kunovice	Ne	Ano (1x)	Ano (1x)	Ano (1x)	Ano (tělocvična,



Obec	Zastřešené sportovní zařízení	Otevřené sportovní zařízení	Dětské hřiště	Další sportovní zařízení	Chybí nějaké sportovní zařízení?
					workoutové hřiště, pumptrack)
Lešná	Ano (2x)	Ano (11x)	Ano (7x)	Ne	Ne
Loučka	Ano (1x)	Ano (3x)	Ano (2x)	Ne	Ano (Multifunkční hřiště)
Mikulůvka	Ano (1x)	Ano (1x)	Ano (1x)	Ano (1x)	Ano (tartanová dráha 100 m pro SDH)
Oznice	Ne	Ano (2x)	Ano (1x)	Ne	Ano (tartanová dráha 100 m pro SDH)
Podolí	Ne	Ano (1x)	Ano (1x)	Ne	Ne
Police	Ne	Ano (3x)	Ano (1x)	Ano (1x)	Ne
Poličná	Ano (1x)	Ano (1x)	Ano (3x)	Ne	Ano (pumptrack a další)
Střítež nad Bečvou	Ano (1x)	Ano (2x)	Ano (1x)	Ne	Ano (workoutové hřiště)
Valašské Meziříčí	Ano (23x)	Ano (27x)	Ano (9x)	Ano (2x)	Ano (sportoviště pro netradiční sporty)
Velká Lhota	Ne	Ano (1x)	Ano (1x)	Ne	Ne
Zašová	Ano (2x)	Ano (7x)	Ano (4x)	Ano (3x)	Ano (koupaliště, krytý bazén, kluziště)

Zdroj: vlastní šetření Mikroregion Valašskomeziříčsko-Kelečsko.

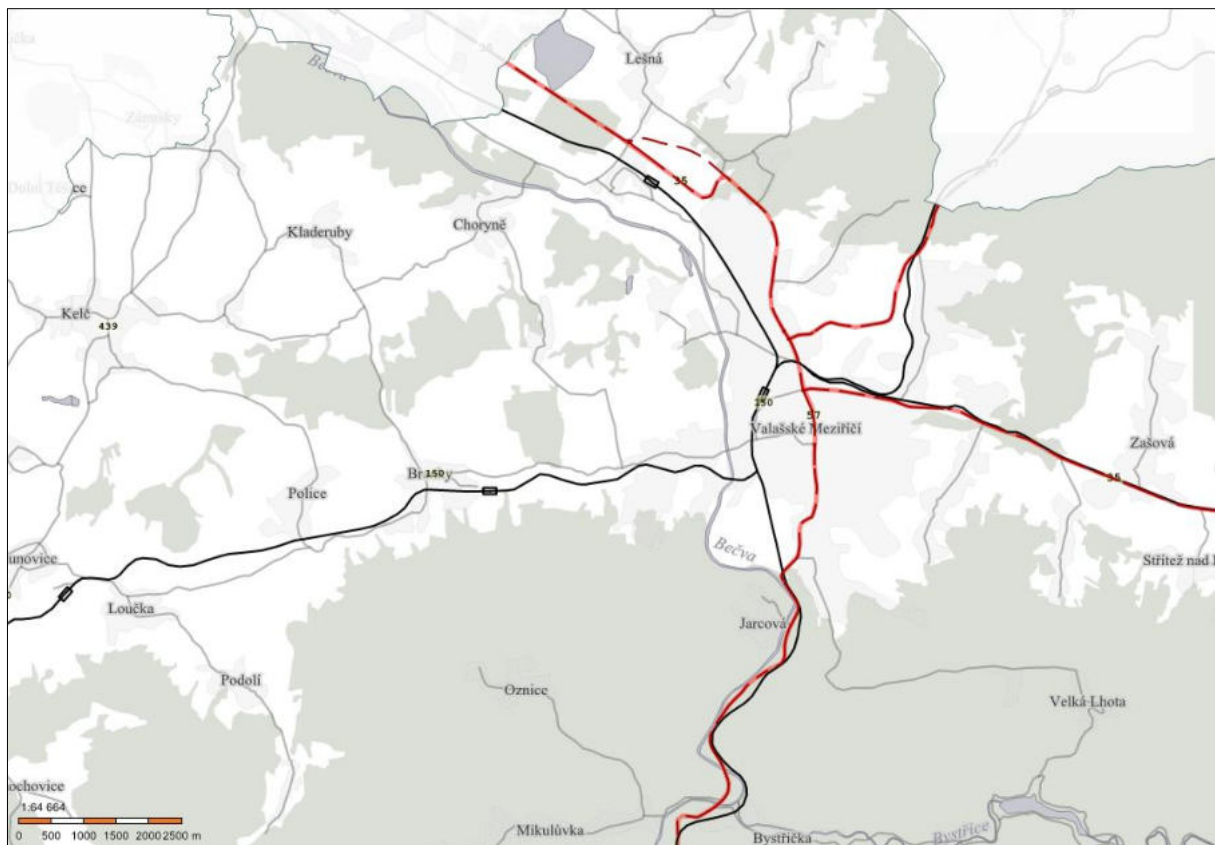


A.1.5 Infrastruktura

Silniční doprava

Dálkovou a tranzitní dopravu společně s hlavním dopravním spojením s okolními regiony obstarávají silnice první třídy. Ty spadají do vlastnictví a správy Ředitelství silnic a dálnic ČR (dále jen ŘSD ČR). Hlavními dopravními tepnami Mikroregionu jsou silnice první třídy č. I/35 a I/57.

Obr. 8: Silnice I. třídy na území Mikroregionu ve správě ŘSD ČR



Zdroj: Územně analytické podklady ORP Valašské Meziříčí.

Obě silnice I. třídy se kříží ve Valašském Meziříčí a zajišťují hlavní dopravní tah ve směrech na Hranice na Moravě a Rožnov pod Radhoštěm (I/35) a ve směru na Vsetín a na Nový Jičín (I/57). Silnice I/35 přímo prochází katastry obcí Valašské Meziříčí a Zašová a lemuje katastry obcí Choryně a Lesná. Tato komunikace rovněž představuje primární spojnicí pro obec Střítež nad Bečvou se zbytkem Mikroregionu. Silnice I/57 prochází katastry města Valašského Meziříčí a obce Jarcová a představuje hlavní spojení pro obce Oznice, Velká Lhota a Mikulůvka.

Doprava v Mikroregionu je dále zajišťována silnicemi druhé třídy ve vlastnictví a správě Ředitelství silnic Zlínského kraje (dále jen ŘSZK). Jedná se o silnice druhé třídy č. II/150 a II/439.



Obr. 9: Silnice II. třídy na území Mikroregionu ve správě ŘSZK



Zdroj: Územně analytické podklady ORP Valašské Meziříčí.

Silnice druhé třídy zajišťují ze zákona spojení mezi okresy a spadají pod správu kraje. Doprava v Mikroregionu se opírá o dvě komunikace druhé třídy. Silnice II/150 prochází obcemi Branky, Police, Loučka a Kunovice a je spojnicí také pro obec Podolí. Silnice II/439 poté zabezpečuje dopravní spojení města Kelč.

Mikroregion dále disponuje rozvinutou sítí komunikací třetí třídy. Ty, stejně jako silnice druhé třídy, spadají pod vlastnictví a správu Ředitelství silnic Zlínského kraje a zajišťují spojení mezi jednotlivými obcemi.

Charakter silniční dopravy do budoucna výrazně ovlivní dokončení takzvané „Palačovské spojky“. Tato komunikace by měla spojit výše zmíněnou silnici I/35 v úseku mezi Hranicemi a Valašským Meziříčím, kdy by u obce Lešná zajišťovala napojení na dálnici D48. Budoucím cílem této komunikace je spolu s projektovaným obchvatem odvést tranzitní dopravu z Valašského Meziříčí. V první fázilepší dopravní spojení mikroregionu s dálniční sítí a skrze ni se zbytkem republiky. Výstavba započne podle aktuálních informací okolo roku 2020, budování obchvatu by mělo následovat.



Obr. 10: Silnice III. třídy na území Mikroregionu ve správě ŘSZK

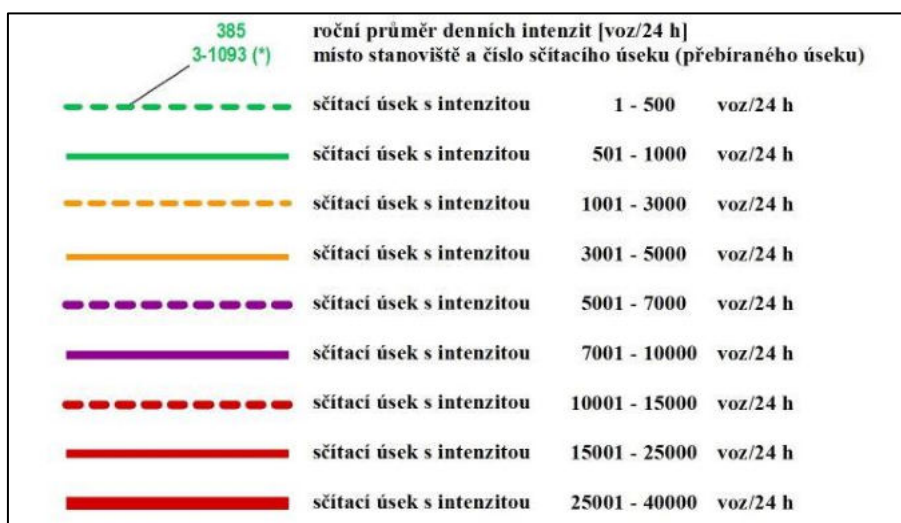
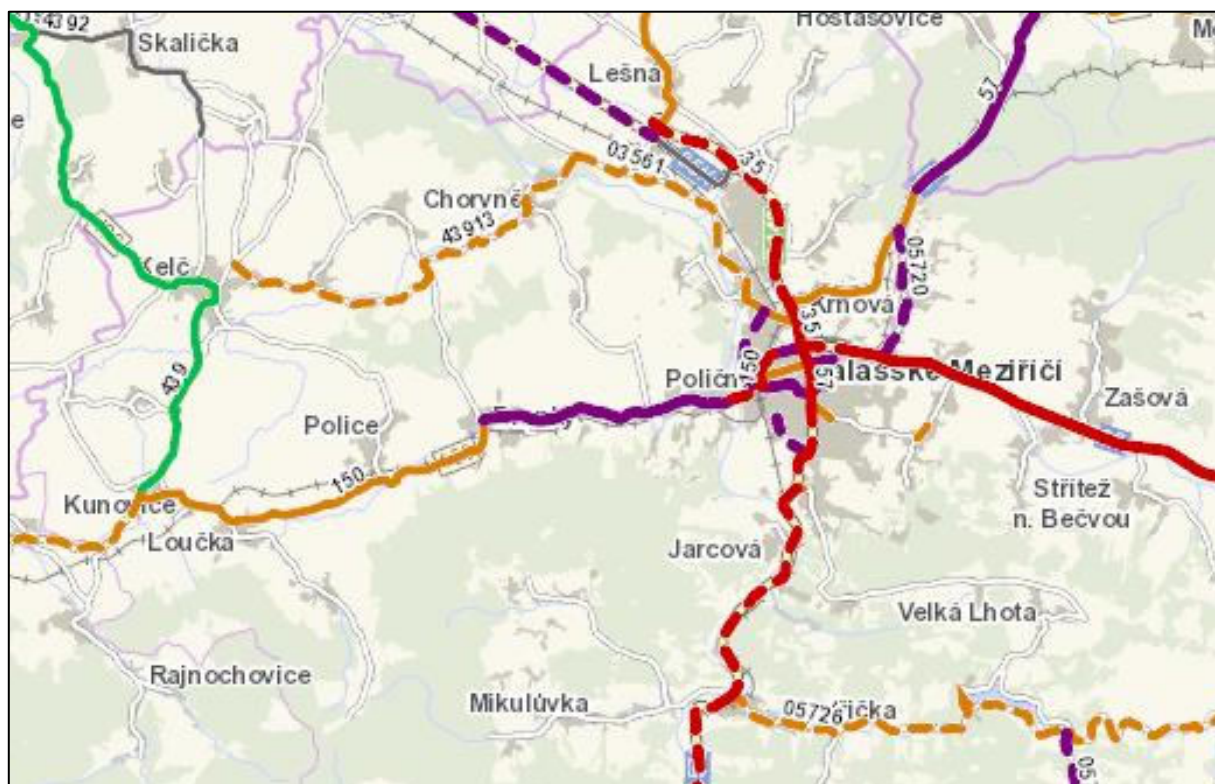


Zdroj: Územně analytické podklady ORP Valašské Meziříčí.

Na stavu povrchu vozovek, ale také na plynulosti a bezpečnosti provozu se podepisuje **intenzita dopravy**. Ta byla zkoumána v rámci Celostátního sčítání dopravy v roce 2016. Poměrně logicky vykázala nejvyšší intenzitu silnice č. I/35 do Rožnova pod Radhoštěm (16 078 vozidel denně). Vysoká intenzita dopravy byla zaznamenána na úseku silnice č. I/35 na sever od Valašského Meziříčí (10 402 vozidel denně) a na silnici č. I/57 směrem na Vsetín (13 798 vozidel denně). Ostatní měřené úseky vykázaly nižší intenzity, přesto členové pracovní skupiny označili provoz v obcích za hustý a nebezpečný, přičemž zajištění bezpečnosti je slabé. Problémem je také nedodržování povolené rychlosti zejména v průjezdových obcích. V rámci SO ORP Valašské Meziříčí však probíhá měření rychlosti, kdy menší obce mají možnost spolupracovat s městem Valašské Meziříčí.



Obr. 11: Intenzita dopravy na území mikroregionu



Zdroj: www./scitani2016.rsd.cz/.

Železniční doprava

Mikroregion má rozvinutou síť lokální železniční dopravy a město Valašské Meziříčí představuje kromě silničního také významný uzel nadregionálního charakteru v železniční dopravě. Protínají se zde důležité tratě ve směrech do Ostravy, Prahy a slovenského Púchova, potažmo Žiliny. Tratě jsou v majetku a správě státní organizace Správa železnic (do 31. 12. 2019 známá jako Správa železniční dopravní cesty - SŽDC).



Obr. 12: Železniční tratě procházející územím Mikroregionu



Zdroj: Správa železnic, státní organizace.

Dopravní obsluha

Autobusová obsluha na úrovni veřejné linkové dopravy v Mikroregionu je zajištěna plošně skrze dopravce, který je vybírán na základě veřejné soutěže vyhlášené Zlínským krajem. Ten ve spolupráci se společností Koordinátor veřejné dopravy Zlínského kraje navrhuje jízdní řády a postupně buduje systém veřejné dopravy. Charakter autobusové dopravy v Mikroregionu definuje její ekonomická nesoběstačnost a potřeba státní a obecní dotace na linkách tzv. základní dopravní obsluhy. Na mnoho spojů tak ve večerních hodinách, víkendech a svátcích klesá četnost spojů na minimum k nespokojenosti občanů.

Autobusovou dopravu dále doplňuje městská hromadná doprava ve městě Valašské Meziříčí, která zajišťuje také do přilehlých obcí Krhová a Poličná, které byly do roku 2013 místními částmi tohoto města. V posledních letech přepravu na této úrovni zajišťuje ČSAD Vsetín, a.s.

Železniční doprava doplňuje autobusové spoje a je zajišťována spoji Českých drah. Kromě rychlíků a mezinárodních expresů pohybujících se na těchto tratích jsou menší obce mikroregionu spojeny lokálními linkami. Na trati Kojetín – Rožnov pod Radhoštěm dopravu zajišťuje regionální linka spojující na území Mikroregionu obce Zašová, Střítež nad Bečvou, Krhová, Valašské Meziříčí, Branky, Police a Kunovice-Loučka. Město Kelč jako druhé město Mikroregionu na vlakovou síť napojeno není.



Technická infrastruktura

Mikroregion aktuálně sdružuje 18 obcí, s rozdílnou úrovní vybavenosti technickou infrastrukturou. Jak je možné vidět z níže uvedené tabulky, všechny obce již disponují veřejným vodovodem. Jedná se kombinaci místních vodovodů a skupinového vodovodu VaK Vsetín. Stav je velmi dobrý. Napojení bytů (jednogenerační rodinný dům = 1 byt) na vodovod na území mikroregionu činí 94,0 %, průměr za kraj je 92,4 %.

Ve většině obcí se nachází kanalizace a čistírna odpadních vod (ČOV). Síť ČOV zaznamenala v poslední dekádě rozšíření zejména v obcích, které spadaly do projektu Čistá řeka Bečva, jejíž součástí bylo mimo jiné právě také posílení sítě ČOV. Kanalizace zcela chybí pouze ve Velké Lhotě, což je dáno reliéfem a stavebním uspořádáním obce. Pouze dešťová (chybějící splašková) kanalizace se nachází v Choryni, Kladerubech, Lešné, Loučce, Oznici, Kunovicích a v jedné z lokalit v obci Jarcová. Splašky jsou zde řešeny, septiky, jímky, domovními čistítkami nebo trativody. V ostatních obcích se jedná o smíšenou nebo oddílnou kanalizaci. Čistírny odpadních vod patří VaK Vsetín nebo má obec svoji vlastní. Uvedený stav není příliš dobrý. Napojení bytů na kanalizační síť (73,7 %) byl v roce 2011 vyšší než průměr za celý kraj (79,9 %). Existují místa, kde by byla výstavba tradiční kanalizace příliš nákladná (např. Velká Lhota). Problémem je také zvýšení spolufinancování ze strany státu na vybudování oddílné kanalizace (ze 13 % na 36,5 %) s čímž se potýká např. obec Choryně.

Plynofikace chybí pouze v Podolí a Velké Lhotě, což je velmi dobrý stav. Podíl bytů s napojením na plyn (69,6 %) byl v roce 2011 vyšší než průměr za celý kraj (62,3 %).

Stále důležitější infrastrukturou pro dobré podmínky pro život v obcích se stává optický kabel, který zajišťuje dostatečně rychlý a stabilní internet. Jeho položení se z pravidla realizuje např. při výstavbě nebo opravě kanalizace nebo jiných sítí, případně místních komunikací a chodníků. Optický kabel se nachází v Choryni, Krhové, Oznici, Podolí, Valašském Meziříčí a v Poličné se v dubnu 2020 pokládal.

Tab. 9: Vybavenost technickou infrastrukturou v jednotlivých obcích Mikroregionu

Obec	vodovod	kanalizace	ČOV	plynovod	optický kabel
Branky	ano (skupinový, napojený na Stanovnici)	ano (oddílná)	ano (vlastní)	ano	ne
Choryně	ano (místní ve vlastnictví obce)	ano (dešťová)	ne (domovní čističky, septiky, jímky)	ano	ano
Jarcová	ano (skupinový, VaK Vsetín)	ano (oddílná; v lokalitě Za Vodů pouze dešťová)	ano (VaK Vsetín)	ano	ne
Kelč	ano (skupinový, VaK Vsetín)	ano (smíšená VaK Vsetín, část města oddílná městská)	ano (VaK Vsetín)	ano	ne



Obec	vodovod	kanalizace	ČOV	plynovod	optický kabel
Kladeruby	ano (skupinový, VaK Vsetín)	ano (dešťová)	ne (septiky, domovní čističky)	ano	ne
Krhová	ano (skupinový, VaK Vsetín)	ano (smíšená, VaK Vsetín)	ano (VaK Vsetín)	ano	ano
Kunovice	ano (skupinový, VaK Vsetín)	ano (smíšená)	ne (jímky, domáci čističky)	ano	ne
Lešná	ano (skupinový, místní)*	ano (dešťová)	ne (domovní, septiky, jímky)	ano	ne
Loučka	ano (Loučka skupinový VaK Vsetín, Lázy místní s napojením na skupinový)	ano (dešťová)	ano (VaK Vsetín)	ano	ne
Mikulůvka	ano (skupinový, VaK Vsetín)	ano (splašková)	ano (vlastní)	ano	ano
Oznice	ano (místní)	ano (dešťová)	ne (domovní čistírny, septiky, jímky)	ano	ano
Podolí	ano (místní)	ano (smíšená, obecní)	ne (domovní čistírny, septiky, jímky)	ne	ano
Police	ano (skupinový, VaK Vsetín)	ano (oddílná)	ano (obecní)	ano	ne
Poličná	ano (skupinový, VaK Vsetín)	ano (smíšená obecní a oddílná VaK Vsetín)	ano (VaK Vsetín)	ano	ano
Střítež nad Bečvou	ano (místní)	ano (oddílná DSO Střítež- Vidče)	ano (VaK Vsetín)	ano	ne
Vlašské Meziříčí	ano (skupinový, VaK Vsetín)	ano (oddílná – dešťová městská, splašková VaK Vsetín)	ano (VaK Vsetín)	ano	ano
Velká Lhota	ano (místní)	ne	ne (domovní čistírny, septiky, jímky)	ne	ne
Zašová	ano (Zašová skupinový)	ano (Zašová smíšená,	ano (VaK Vsetín)	ano	ano



Obec	vodovod	kanalizace	ČOV	plynovod	optický kabel
	VaK Vsetín, Veselá místní)	Veselá splašková)			

Zdroj: vlastní šetření Mikroregion Valašskomeziříčsko-Kelečsko.

* Lešná 4 katastrální území - VaK Vsetín s napojením na Stanovnici, Mštěnovice vlastní, voda VaK Vsetín, Lhotka nad Bečvou a Lešná vodovod obce, voda ze Starého Jičina.

Odpadové hospodářství

Co se likvidace pevného odpadu týče, odvoz zajišťují externí svozové společnosti, které tyto služby vykonávají na základě smluv s jednotlivými obcemi. Přestože zde působí 10 svozových společností, obce a města řešeného území mají uzavřeny smluvní vztah o zajištění svozu směsného komunálního odpadu (dále jen SKO) vyprodukovaného v rámci jejich spádové oblasti pouze se třemi z nich, a to TS Valašské Meziříčí, s.r.o. (Jarcová, Kelč, Kladeruby, Krhová, Loučka, Mikulůvka, Oznice, Podolí, Poličná, Valašské Meziříčí a Zašová), Skládky Bystřice, s.r.o. (Branky, Choryně, Kunovice, Lešná, Police a Velká Lhota) a ASOMPO, a.s. (Střítež nad Bečvou). Svoz tříděného/separovaného odpadu je pak u některých obcí řešen jinou svozovou společností než svoz směsného komunálního odpadu. Nakládání s odpady hradí obce z finančních prostředků zahrnutých ve svých rozpočtech (příjmy z poplatků od občanů, příjmy od živnostníků, zapojených do systému odpadového hospodářství obce, odměny za zajištění tříděného sběru (EKO-KOM, a.s.), odměny za zajištění zpětného odběru výrobků (kolektivní systémy) apod.

K odvozu odpadu jsou využívány skládky v Bystřici pod Hostýnem a Životicích u Nového Jičina. Skládky v Hrachovci byla v roce 2012 plně rekultivována. Většina obcí aktivně třídí pevné odpady, převážně papír, plast a sklo. V některých obcích Mikroregionu byly za finanční spoluúčasti z fondů EU vystavěny komunitní kompostárny. Jedná se o obce Choryně a Zašová, která zároveň vlastní také mobilní kompostárnu pořízenou v rámci společného projektu s obcí Střítež nad Bečvou a obcí Zubří nacházející se mimo území Mikroregionu, ve správním území obce s rozšířenou působností Rožnov pod Radhoštěm.

Problematické odpadového hospodářství a zejména snižování množství netříděných odpadů ukládaných na skládky se většina obcí Mikroregionu aktivně věnuje. Obec Krhová na podzim roku 2018 jako první obec Mikroregionu nově zavedla Motivační a evidenční systém odpadového hospodářství (tzv. MESOH), jehož cílem je snížit produkci směsného odpadu, zvýšit podíl separace a předcházet vzniku odpadů za současné možnosti, kdy občané mohou svým ekologickým přístupem při nakládání s odpady ovlivnit výši svého poplatku za odpady. Obec Oznice v roce 2019 získala 2. místo v soutěži realizované Zlínským krajem ve spolupráci se společností EKO-KOM, a to ve třídění odpadů v kategorii obcí do 500 obyvatel.

V oblasti odpadu je hlavní problematickou otázkou zpracování vytříděného odpadu. Obce zde však nemají mnoho možností.



A.1.6 Vybavenost

Mezi základní vybavenost na území mikroregionu je možné řadit dostupnost škol, zdravotní a sociální péče a komerčními službami. Většina obcí disponuje alespoň nějakou formou školského zařízení.

Pouze ve 3 obcích se nenachází mateřská **škola** – v Oznici (zde však existuje dětská skupina), Podolí a Velké Lhotě. Ve školním roce 2018/2019 existovalo na území celkem 23 mateřských škol, z toho 1 pro sluchově postižené, 1 praktická pro mentálně postižené nebo děti s autismem, 1 miniškola a 1 lesní škola. Ve školkách dále existují speciální třídy pro děti s vadami řeči. Stav je od školního roku 2014/2015 stabilní. Zanikla pouze soukromá montesori škola v roce 2015. Počet dětí je od školního roku 2014/2015 do 2018/2019 stabilní, stejně jako průměrná naplněno poměřovaná k rejstříkové kapacitě škoie. Naplněnost se pohybuje okolo 90 %. Problematický je letní provoz mateřských škol. Existovala snaha o spolupráci s Valašským Meziříčím, která se však nepodařila realizovat.

Síť základních škol je v řešeném území rovnoměrně rozložena. Chybí pouze v Oznici, Podolí, Stříteži nad Bečvou a Velké Lhotě. Nachází se zde 2 speciální základní školy – pro sluchově postižené a pro mentálně postižené, kombinované vady a autismus. Základní školu v Krhové se zaměřuje na děti s vadami zraku a řeči (logopedické vady). Navštěvují ji děti z širšího území. Navštěvovat lze i 2 základní umělecké školy, které působí nejenom ve Valašském Meziříčí ale i Kelči, Lešné, Poličné, Vidči a Zašové. Počet žáků od školního roku 2014/2015 vzrostl o 4,2 %. Projevily se zde silné ročníky z let 2007–2010, které se z mateřských škol postupně přesunuly do základních. Obsazenost základních škol vůči rejstříkovým kapacitám mírně stoupá, pohybuje se těsně pod hranicí 70 %.

Od 1. 8. 2018 do 31. 7. 2022 probíhá realizace projektu MAP II., v rámci kterého je zpracován Místní akční plán rozvoje vzdělávání v ORP Valašské Meziříčí II), který dopodrobna rozebírá problematiku školství a stanovuje investiční a neinvestiční priority škol. Projekty však principiálně nejsou zaměřeny na spolupráci obcí.

Na území mikroregionu se nachází celkem 7 středních škol:

- Gymnázium Františka Palackého Valašské Meziříčí
- Integrovaná střední škola - Centrum odborné přípravy a Jazyková škola s právem státní jazykové zkoušky Valašské Meziříčí
- Mateřská škola, základní škola a střední škola pro sluchově postižené Valašské Meziříčí
- Obchodní akademie a Vyšší odborná škola Valašské Meziříčí
- Odborné učiliště Kelč
- Střední průmyslová škola stavební Valašské Meziříčí
- Střední uměleckoprůmyslová škola sklářská Valašské Meziříčí

Střední školy mají spíše místní význam s výjimkou školy pro sluchově postižené s republikovým významem. Na střední školy se z mikroregionu dojíždí do Rožnova pod Radhoštěm (zejména střední škola informatiky, elektrotechniky a řemesel, střední škola zemědělská a přírodovědná a střední škola cestovního ruchu), Vsetína (zejména gymnázium, střední a vyšší odborná zdravotnická škola a technicky zaměřená střední školy Josefa Sousedíka) a Kroměříže (zejména gymnázium).



Dle závěrů pracovní skupiny je jedním z problémů odliv dětí z malých ZŠ, hlavně do Valašského Meziříčí. Malotřídky nejsou pro mnohé rodiče atraktivní. Rodiče také řeší délku provozu družiny. Tam, kde je kompletní ZŠ od 1. do 9. ročníku a je větší nabídka kroužků, je větší šance, že odliv nenastane. V mateřských školách naopak problém s odlivem dětí není.

Na území jsou Hranickou rozvojovou agenturou pořádány příměstské tábory v jednotlivých obcích (Velká Lhota, Krhová).

Zdravotní péči zajišťují ordinace praktického lékaře v celkem 9 obcích z 18. Vyšší zdravotní péče je zajištěna ve Valašském Meziříčí (veškerá zdravotní péče včetně nemocnice se zaměřením na porodnictví, úrazovou a obecnou chirurgii), Kelči (dětský lékař, zubař, gynekologie, lékárna), Lešné (dětský lékař, zubař), Loučce (dětský lékař, zubař) a v Zašové.

Pro oblast **sociálních služeb** je pro území mikroregionu zpracovaný Komunitní plán sociálních služeb pro roky 2018–2021.¹ Pobytová sociální služba je zajištěna pouze v Choryni (DS Panny Marie Královny s kapacitou 25 lůžek) a Valašském Meziříčí (DZR Seniorpark, DZR Hospic Citadela a DS Seniorpark s celkovou kapacitou 109 lůžek). Hlavní organizací zajišťující sociální služby je Charita Valašské Meziříčí, která na území mikroregionu nabízí:

- Azylový dům pro matky s dětmi
- Centrum sociálně-materiální pomoci
- Denní centrum
- Nízkoprahové zařízení pro děti a mládež
- Noclehárna
- Osobní asistence
- Pečovatelská služba
- Půjčovna kompenzačních pomůcek
- Sociálně aktivizační služby pro rodiny s dětmi
- Sociální rehabilitace
- Terénní služba

Podle Komunitního plánu sociálních služeb je kapacita pobytových a terénních sociálních služeb nedostatečná. Chybí hlavně pracovníci, pečovatelské byty, sociálně-zdravotní lůžka, odlehčovací služby a systém prostupného bydlení. Dle závěrů pracovní skupiny je problémem málo míst v pobytových zařízeních. Plánoval se domov pro seniory v Poličné, ale nakonec z výstavby sešlo. Město Valašské Meziříčí má záměry v oblasti sociálního bydlení. Nedostatek sociálních bytů pro seniory měl být řešen záměrem v Poličné, kde však narazil na nesouhlas zastupitelstva a v Kelči, kde projekt ztroskotal na vysoké investiční náročnosti.

V regionu je zřízen „Program kofinancování sociálních a souvisejících služeb“ v Mikroregionu Valašskomeziříčsko-Kelečsko“ (dotační program). Nejsou v něm ale zapojeny všechny, zejména menší, obce. Hlavní výhodou je jednodušší administrativa pro sociální organizace, ale i transparentnější systém rozdělování finančních prostředků v této oblasti (dle stejných pravidel, na základě společného rozhodování).

Z **komerční vybavenosti** jsou větší obce (celkem 9 obcí z 18) jsou vybaveny vlastní poštou (v případě Valašského Meziříčí s několika pobočkami). V některých obcích je využíváno služby Pošta Partner, kdy provoz zajišťuje sama obec nebo jiný subjekt.

¹ <https://www.meziricsko.cz/strategicky-plan/>



Základní komerční vybavenost (obchod s potravinami) se nachází ve všech obcích kromě Kladerub. Za většími nákupy obyvatelé mohou vyrazit do Valašského Meziříčí, kde se nachází supermarkety.

Tab. 10: Občanská vybavenost jednotlivých obcí Mikroregionu

Obec	MŠ	ZŠ	Lékař	Pobytová sociální služba	Pošta	Obchod
Branky	ano	ano (1. stupeň)	ano	ne	ano	ano
Choryně	ano	ano (1. stupeň)	ano	ano	ano	ano
Jarcová	ano	ano (1. stupeň)	ne	ne	ne	ano
Kelč	ano	ano	ano	ne	ano	ano
Kladeruby	ano	ano (1. stupeň)	ne	ne	ne	ne
Krhová	ano	ano (1. stupeň)	ne	ne	ano	ano
Kunovice	ano	ano (1. stupeň)	ano	ne	ne	ano
Lešná	ano	ano	ano	ne	ano	ano
Loučka	ano	ano	ano	ne	ano	ano
Mikulůvka	ano	ano (1. stupeň)	ano	ne	ne	ano
Oznice	ne (dětská skupina)	ne	ne	ne	ne	ano
Podolí	ne	ne	ne	ne	ne	ano
Police	ano	ano (1. stupeň)	ne	ne	ne	ano
Poličná	ano	ano	ne	ne	ne	ano
Střítež nad Bečvou	ano	ne	ne	ne	ano	ano
Valašské Meziříčí	ano	ano	ano	ano	ano	ano
Velká Lhota	ne	ne	ne	ne	ne	ano
Zašová	ano	ano	ano	ne	ano	ano

Zdroj: vlastní šetření Mikroregion Valašskomeziříčsko-Kelečsko.

Porovnáme-li stav technické a občanské vybavenosti mikroregionu z roku 2006 s rokem 2016, můžeme pozorovat ve většině kategorií malý nárůst. Největší nárůst nastal na poli škol, kdy se množství obcí vybavených alespoň základní školou zvýšilo o více než polovinu. Druhý velký posun je možné sledovat v případě kanalizace, kde se jedná o třicetiprocentní nárůst. Pokles nenastal v žádné z daných kategorií – množství zdravotních zařízení i policejních stanic je konstantní. Celkově je občanská vybavenost obcí mikroregionu uspokojivá.



Tab. 11: Vývoj občanské vybavenosti v Mikroregionu

	Pošta	Škola	Zdr. zař.	Policie	Kanalizace	Vodovod	Plynofikace
2006 (počet)	8	6	10	2	8	16	14
2016 (počet)	10	13	8	2	15	18	15
2006 (%)	50,00	37,50	62,50	12,50	50,00	100,00	87,50
2016 (%)	55,56	72,22	44,44	11,11	83,33	100,00	83,33

Zdroj: Rozbor udržitelného rozvoje území (RURÚ) ORM Valašské Meziříčí 2016.

Pro případné provozování služeb, menší řemesla a prodej se nachází na území mikroregionu řada **brownfieldů**, které jsou pro zahájení nebo přesunutí podnikání vhodné. Jedná se hlavně o bývalé zemědělské objekty nebo prodejny s potravinami, které však nejsou ve vlastnictví obcí.

Tab. 12: Databáze brownfieldů na území DSO Valašskomeziříčsko-Kelečsko, 2020

Obec	Specifikace	Plocha v m ²	Ve vlastnictví obce	Možnost využití
Oznice	Volné místnosti či objekty o malé užitné ploše vhodné k drobnému podnikání - Obchod - bývalá Jednota	50	ano	Obchod, prodej, služby, drobná řemesla
Krhová	Areál bývalého JZD - hospodářská budova	160	ne	Prodej, služby, řemesla, výroby
Lešná	Volné místnosti či objekty o malé užitné ploše vhodné k drobnému podnikání - místnosti v obecních budovách v různých místních částech	200	ano	Prodej, služby, drobná řemesla
Mikulůvka	Objekty bývalých statků - bývalé prostory JZD	100	ne	Služby, řemesla, výroba
Poličná	Volné místnosti či objekty o malé užitné ploše vhodné k drobnému podnikání - Dům služeb	300	ne	Obchod, prodej, služby, řemesla
Zašová	Areál bývalého JZD - Horní farma	3000	ne	Výroba, služby, řemesla, prodej
Choryně	Objekt bývalých statků - bývalý statek Střítežník	5000	ne	Výroba, řemesla
	Chátrající dům s č.p. 42	–	ano	Obchod, prodej, služby
Kunovice	Areál bývalého zemědělského družstva	2000	Ano	Občanská vybavenost, stavební parcely

Zdroj: vlastní šetření Mikroregion Valašskomeziříčsko-Kelečsko.

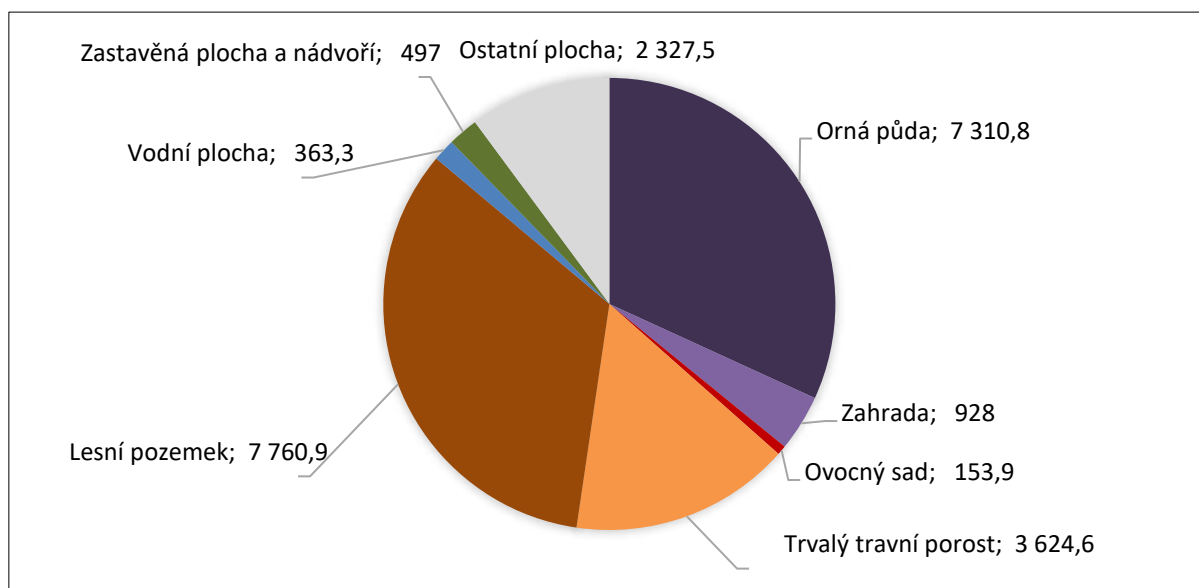


A.1.7 Životní prostředí

Půdní fond

Mikroregion zahrnuje území o rozloze 22 966,1 ha. Největší podíly této rozlohy zabírají lesní pozemky a orná půda, a to každá o ploše přibližně třetiny celkové rozlohy. Třetím nejvíce zastoupeným typem pozemků jsou trvalé travní porosty. Mikroregion má jinak poměrně malou plochu zastavěných ploch, což je spojeno také s převažujícím počtem menších obcí se zástavbou rodinných domů.

Graf 14: Struktura území Mikroregionu (v ha)



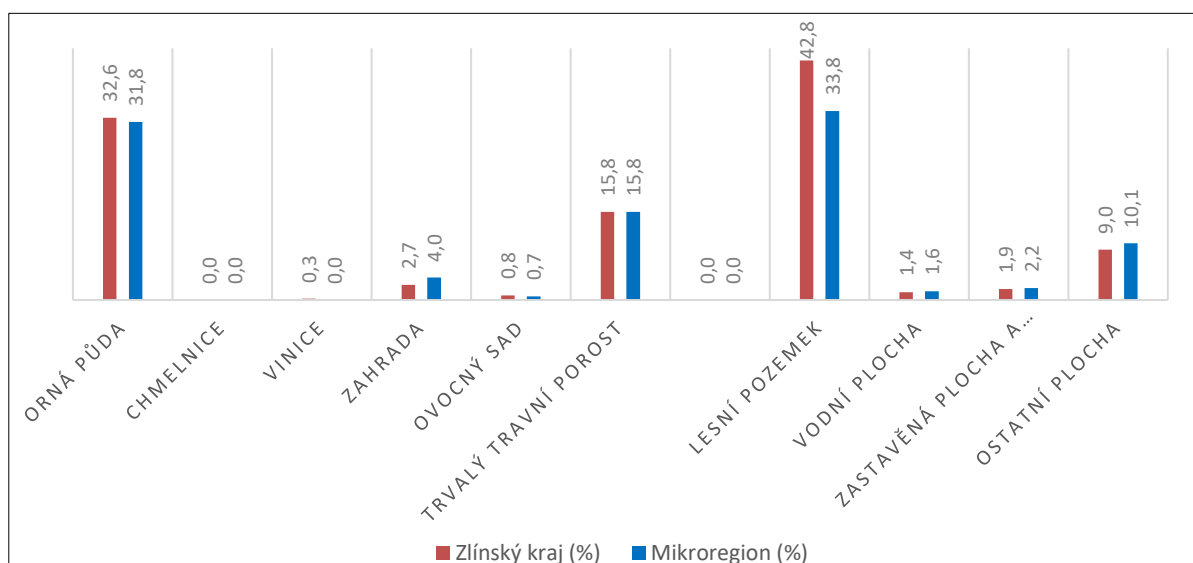
Zdroj: ČSÚ, vlastní zpracování.

Na celkové rozloze území Mikroregionu převažují lesní pozemky (33,8 % z celkové rozlohy Mikroregionu) a orná půda (31,8 %). S větším odstupem pak trvalý travní porost (15,8 %) a ostatní plochy (10 %).

Podíváme-li se na procentuální poměr zastoupení jednotlivých druhů pozemků v území Zlínského kraje a Mikroregionu, je patrné, že rozložení jednotlivých typů pozemků je téměř shodné. To znamená, že charakter půdního využití území Mikroregionu se výrazněji neodlišuje od běžného charakteru území celého Zlínského kraje.



Graf 15: Procentuální poměr zastoupení jednotlivých druhů půdy v Mikroregionu a ve Zlínském kraji (v %)



Zdroj: ČSÚ, vlastní zpracování.

Jediný výraznější rozdíl je ve výměře lesních pozemků, kdy Mikroregion má zhruba o 9 % menší výměru lesních pozemků v porovnání se Zlínským krajem. V mikroregionu rovněž zcela chybí zastoupení ploch vinic, ale ty představují jen naprosto zanedbatelné procento rozlohy i v celkové rozloze Zlínského kraje (0,3 %). Použijeme-li však místo průměru procentuální srovnání, tedy kolik procent z rozlohy daného typu půdy ve Zlínském kraji se nachází v Mikroregionu, můžeme pozorovat další rozdíly mezi Zlínským krajem a Mikroregionem. V letech 2018 a 2019 došlo kvůli kůrovcové kalamitě k velkému úbytku vzrostlých lesních porostů, což je částečně způsobeno suchem.

Koeficient ekologické stability poměřuje stabilní plochy (zahrady, sady, trvalý travní porost, lesní pozemek, vodní plocha) vůči nestabilním (orná půda, zastavěné a ostatní plochy). Vyjadřuje tak celkovou vyváženost krajiny. Čím vyšší hodnota tím větší blízkost k přírodě. V tomto ohledu je území mikroregionu (1,3) nad průměrem ČR (1,1), ale pod průměrem celého Zlínského kraje (1,5).

Chráněná území

Území mikroregionu disponuje atraktivní typickou valašskou krajinou – jedinečnou kombinací pastvi a lesů se zvlněným reliéfem. Jedná se o jednu ze vstupních bran do CHKO Beskydy, jehož část na území mikroregionu dokonce zasahuje. Z maloplošných zvláště chráněných území se zde nachází celkem 5 přírodních památek a 1 přírodní rezervace.



Tab. 13: Maloplošná zvláště chráněná území

Název	Rozloha (ha)	Popis a důvod ochrany	Katastr obce
PP Bražiska	5	<p>Nachází se na údolním svahu řeky Vsetínské Bečvy, v nejuvýchodnějším výběžku Hostýnských vrchů známých jako Hošťálkovská Vrchovina. Jedná se o jedinou lokalitu v Mikroregionu, kde roste jaterník podléška.</p> <p>Listnatý les s přirozenou skladbou dřevin a typickou karpatskou květenou v bylinném patře.</p>	Poličná
PP Choryňská stráž	8,5	<p>Nachází se v Kelčské pahorkatině (okrsek Němetická pahorkatina) v nadmořské výšce 310 až 375 m na jižním až jihovýchodním svahu pod kótou Choryňská stráž (375 m n. m.).</p> <p>Zachování a ochrana luk s teplomilnými prvky fauny a flory s výskytem zvláště chráněných druhů, zejména orchideje vstavače kukačky, ukázka přirozené sukcese původního dubového lesa s typickou květenou.</p>	Choryně
PP Choryňský Mokřad	13,4	<p>Nachází se v úvalovém údolí řeky Bečva, ve Valašskomeziříčské kotlině. Mokřad sousedí s Choryňským rybníkem, a je vzdálen přibližně 6 kilometrů od Valašského Meziříčí.</p> <p>Zachování a ochrana přírodních hodnot mokřadního ekosystému výjimečného ve středním Pobečví. Jedná se o regionálně významné refugium mokřadních společenstev s výskytem zvláště chráněných druhů fauny a flóry.</p>	Choryně
PP Jarcovská Kula	0,7	<p>Jarcovská Kula (též v místním nářečí též nazývána Jarčovská gula) se nachází se v lesích nad obcí Jarcová.</p> <p>Význačná dominanta okolního terénu, pískovcový skalní útvar (skalní věž) o výšce 8 m a další drobné výchozy v okolí, včetně stanoviště s ojedinělým výhledem do okolní krajiny.</p>	Jarcová
PP Jasenice	1,7	<p>PP Jasenice se nachází na okraji Štramberské vrchoviny.</p> <p>Unikátní odkryv bloku štramberských vápenců ve stěně lomu se světově známou fosilní faunou bezobratlých (korálů, mlžů, plžů, polypců a dalších). Současně se jedná o naleziště chráněných druhů rostlin i živočichů, mimo jiné raka říčního (<i>Astacus astacus</i>).</p>	Lešná

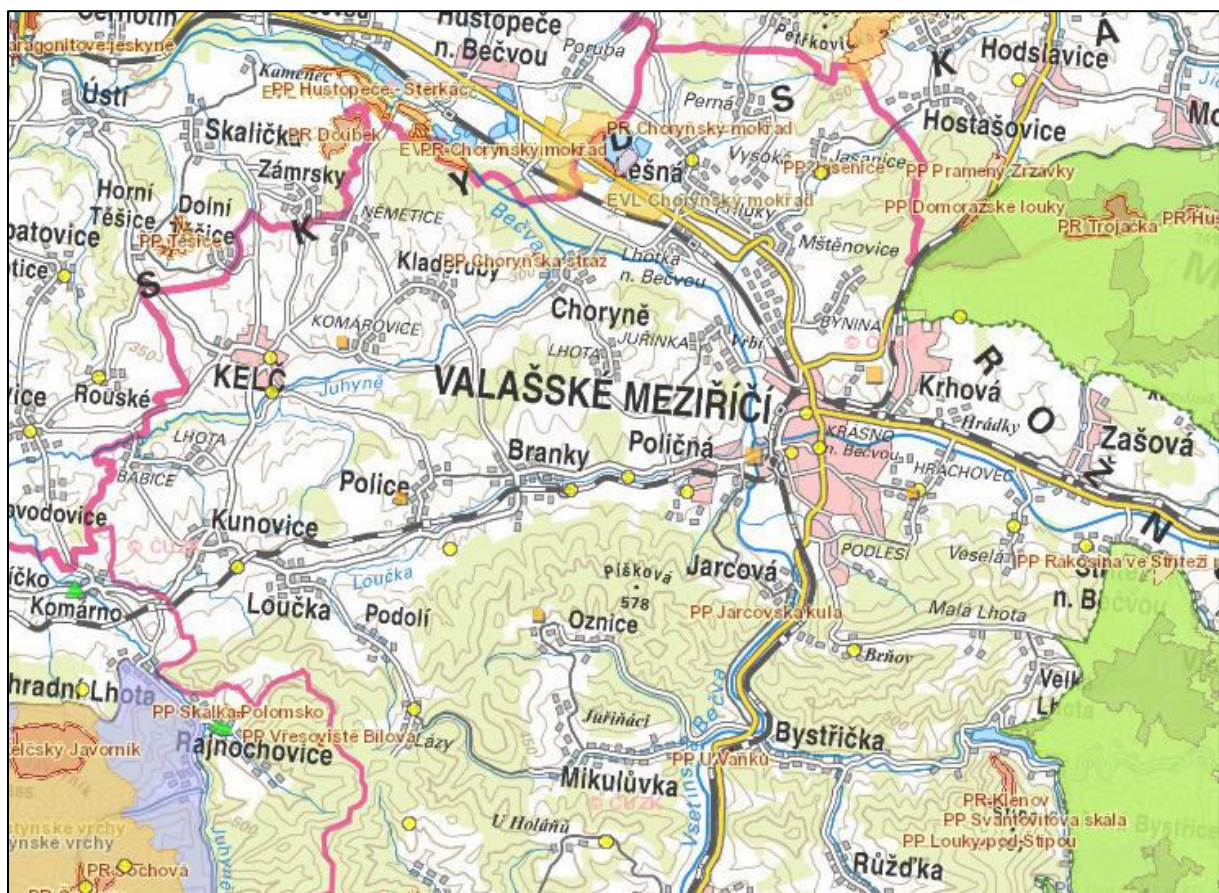


Název	Rozloha (ha)	Popis a důvod ochrany	Katastr obce
PP Rákosina ve Stříteži nad Bečvou	1,8	PP je situovaný v mělké proláclině Rožnovské Bečvy, a je součástí CHKO Beskydy. V rámci CHKO Beskydy představuje rákosina vzácný ekosystém mokřadního stanoviště s vodními plochami a charakteristickými druhy ohrožených živočichů, především obojživelníků a ptáků.	Střítež nad Bečvou

Zdroj: <https://nature.hyperlink.cz>.

Pozn. Podrobnější popis chráněných území se nachází v kapitole č.

Obr. 13: Chráněná území



Zdroj: drusop.nature.cz.

Stav ovzduší

Beskydské ovzduší je z dlouhodobého hlediska nadstandardně kvalitní, ale utrpělo v důsledku nadregionálních vlivů. V rámci Mikroregionu je největším znečišťovatelem chemický podnik DEZA a.s. ve městě Valašské Meziříčí. Přes konstantní vylepšování filtračních technologií



a zpřísnování limitů na provoz se jedná o největší industriální objekt v regionu a jeho produkce znečišťujících vlivů je stále značná. Nejvíce zasažené je přímo město Valašské Meziříčí, ale i přilehlé obce Lešná, Choryně a Kladeruby.

V rámci emisí produkovaných přímo obyvateli Mikroregionu tvoří problém především spalování tuhých paliv pro vytápění domů v zimních měsících (zdroje lokálního znečištění). Tento problém je aktivně řešen především prostřednictvím tzv. „Kotlíkových dotací“ v rámci Operačního programu Životní prostředí pro období 2014 až 2020. V rámci tohoto programu si mohou majitelé domů zažádat o příspěvek na výměnu starých neekologických kotlů na tuhá paliva za modernější plynové, které nepředstavují takovou zátěž pro kvalitu ovzduší.

Stav vodních toků

Hlavními vodními toky na území Mikroregionu jsou Rožnovská Bečva a Vsetínská Bečva, které se potkávají v soutoku ve městě Valašské Meziříčí, odkud pokračují jako řeka Bečva. Vsetínská Bečva protéká obcí Jarcová, Rožnovská Bečva pak okolo obcí Střítež nad Bečvou a Zašová. Bečva od svého soutoku ve Valašském Meziříčí dále protéká obcemi Lešná a Choryně a pokračuje dále mimo území Mikroregionu, až se stává přítokem řeky Moravy. V obci Choryně se do Bečvy ještě vlévá menší řeka Juhyně. Kromě těchto hlavních řek se na území Mikroregionu nachází i několik menších vodních toků pramenících převážně v okolních lesích a stékající do některé z výše zmíněných řek. Mikroregion rovněž má několik vodních ploch, jejich podíl na celkové rozloze je však poměrně zanedbatelný. Jedná se zejména o rybníky na příklad v obcích Branky nebo Kunovice či mokřady, které jsou vystavovány na katastrech obcí za dotační podpory v rámci Operačního programu Životní prostředí či od Agentury pro ochranu přírody a krajiny za účelem udržení vody v krajině a zachování podmínek pro původní druhy rostlin i živočichů. Mokřad byl takto vytvořen na příklad ve městě Kelč nebo v obci Branky.

Stav vodních toků z hlediska čistoty a životního prostředí se výrazně zlepšil díky iniciativám Čistá řeka Bečva I a II. Tyto projekty byly zaměřeny na realizaci komplexní série vodních děl jako odlehčujících komor, dešťových nádrží, stokové sítě atd. Účelem těchto projektů je udržet čistotu vod, a to primárně od vod splaškových a odpadních. V rámci této iniciativy došlo rovněž k rekonstrukci, intenzifikaci a výstavbě nových čističek odpadních vod.



A.1.8 Veřejná správa

Správa obcí

Rozvojové možnosti svazku obcí jsou vedle faktické situace v jednotlivých tematických oblastech ovlivňovány správními charakteristikami obcí, užívanými nástroji řízení rozvoje a jejich administrativními kapacitami.

Základním podkladem pro plánování společných činností svazku jsou rozvojové dokumenty jednotlivých obcí, v nichž by měly mít obce vyjasněny své představy o rozvoji. Tyto představy jsou následně konfrontovány na úrovni svazku a formulovány společné zájmy, činnosti, projekty apod.

Z 18 obcí svazku má zpracovaný rozvojový dokument 14 obcí. Z toho neaktuální je rozvojový dokument v obci Lešná. V roce 2020 končí platnost dokumentům v Brankách, Loučce, Podolí, Policích, Poličné a Valašském Meziříčí.

Důležitým nástrojem zlepšování stavu krajiny a životního prostředí jsou komplexní pozemkové úpravy (KPÚ). Stav KPÚ v obcích není uspokojivý. Existují pouze v obci Police. Dále v 5 katastrech ze 7 obce Lešná a v katastru Zašová (ve Veselé probíhají). Pozitivní zprávou je, že ve třech obcích KPÚ probíhají (Kunovice, Loučka, Střítež). V Kladerubech a zbylých 2 katastrech obce Lešná se plánují.

Stav územního plánování je dobrý. Všechny obce mají poměrně nové územní plány. Řada existujících územních plánů již byla aktualizována.

Všechny členské obce DSO Mikroregion Valašskomeziříčsko-Kelečsko kromě Velké Lhoty jsou členy i dalších mikroregionů. Jedná se např. o Sdružení obcí Mikroregionu Vsetínsko (7 obcí). Obce jsou členy i dalších svazků obcí:

- Svazek obcí pro hospodaření s odpady – Bystřice pod Hostýnem (10 obcí);
- Sdružení měst a obcí východní Moravy (5 obcí);
- Sdružení pro rozvoj Mikroregionu Střední Vsetínsko (2 obce);
- Sdružení historických sídel Čech, Moravy a Slezska (1 obec).

Na území mikroregionu působí pro programové období 2021+ celkem 2 místní akční skupiny:

- Rožnovsko² (15 členských obcí Mikroregionu);
- Střední Vsetínsko (3 členské obce Mikroregionu).

O změně příslušnosti k místní akční skupině žádá z obcí neuvazuje. Díky místní akční skupině mají obce kromě uplatňování principů komunitně vedeného místního rozvoje rozšířené možnosti zvláštního čerpání dotací z Evropské unie.

² V jednání je změna názvu MAS Rožnovsko



Tab. 14: Stav správy území v obcích mikroregionu

Obec	Název dokumentu	Rok	KPÚ	ÚP	Členství v mikroregionech	Členství v MAS
Branky	PRO Branky 2016–2020	2016	Ne	Ano	DSO Mikroregion Valašskomeziříčsko-Kelečsko, Svazek obcí pro hospodaření s odpady – Bystřice pod Hostýnem, Sdružení měst a obcí východní Moravy	Od 2021+ MAS Rožnovsko
Choryně	PRO Choryně 2017–2023	2016	Ne	Ano (2020)	Sdružení obcí Mikroregionu Vsetínsko, Svazek obcí pro hospodaření s odpady – Bystřice pod Hostýnem, DSO Mikroregion Valašskomeziříčsko-Kelečsko	Od 2021+ MAS Rožnovsko
Jarcová	–	–	Ne	Ano (2020)	Sdružení obcí Mikroregionu Vsetínsko, DSO Mikroregion Valašskomeziříčsko-Kelečsko	Střední Vsetínsko
Kelč	PRM Kelč 2017–2022	2016	Ne	Ano (2019)	DSO Mikroregion Valašskomeziříčsko-Kelečsko, Sdružení obcí Mikroregionu Vsetínsko Sdružení měst a obcí východní Moravy, Svazek obcí pro hospodaření s odpady – Bystřice pod Hostýnem, Sdružení historických sídel Čech, Moravy a Slezska	Od 2021+ MAS Rožnovsko
Kladeruby	–	–	Ne plánovány	Ano	DSO Mikroregion Valašskomeziříčsko-Kelečsko, Svazek obcí pro hospodaření s odpady – Bystřice pod Hostýnem	Od 2021+ MAS Rožnovsko



Obec	Název dokumentu	Rok	KPÚ	ÚP	Členství v mikroregionech	Členství v MAS
Krhová	PRO Krhová 2018–2023	2017	Ne	Ano	Sdružení obcí Mikroregionu Vsetínsko, DSO Mikroregion Valašskomeziříčsko-Kelečsko	Rožnovsko
Kunovice	Program obnovy vesnice 2019–2024	2018	Probíhají (2021)	Ano (2020)	DSO Mikroregion Valašskomeziříčsko-Kelečsko, Svazek obcí pro hospodaření s odpady – Bystřice pod Hostýnem	Od 2021+ MAS Rožnovsko
Lešná	Strategický plán rozvoje obce Lešná 2008–2016	2007	Ano (5 katastrů ano, ve 2 se plánují)	Ano	DSO Mikroregion Valašskomeziříčsko-Kelečsko, Sdružení měst a obcí východní Moravy, Svazek obcí pro hospodaření s odpady – Bystřice pod Hostýnem	Od 2021+ MAS Rožnovsko
Loučka	Strategický dokument obce Loučka 2019–2020	2019	Probíhají (2021)	Ano	DSO Mikroregion Valašskomeziříčsko-Kelečsko, Sdružení měst a obcí východní Moravy, Svazek obcí pro hospodaření s odpady – Bystřice pod Hostýnem	Od 2021+ MAS Rožnovsko
Mikulůvka	–	–	Ne	Ano	DSO Mikroregion Valašskomeziříčsko-Kelečsko, Sdružení pro rozvoj Mikroregionu Střední Vsetínsko, Sdružení obcí Mikroregionu Vsetínsko	Střední Vsetínsko
Oznice	Místní program obnovy venkova pro rok 2018–2022	2018	Ne	Ano (2014)	DSO Mikroregion Valašskomeziříčsko-Kelečsko, Sdružení pro rozvoj mikroregionu Střední Vsetínsko	Střední Vsetínsko



Obec	Název dokumentu	Rok	KPÚ	ÚP	Členství v mikroregionech	Členství v MAS
Podolí	Rozvojový strategický dokument obce Podolí na období 2011–2020	2011	Ne	Ano	DSO Mikroregion Valašskomeziříčsko-Kelečsko, Sdružení měst a obcí východní Moravy, Svazek obcí pro hospodaření s odpady – Bystřice pod Hostýnem	Od 2021+ MAS Rožnovsko
Police	Program rozvoje obce Police 2016–2020	2015	Ano (2013)	Ano	DSO Mikroregion Valašskomeziříčsko-Kelečsko, Sdružení měst a obcí východní Moravy, Svazek obcí pro hospodaření s odpady – Bystřice pod Hostýnem	Od 2021+ MAS Rožnovsko
Poličná	Program rozvoje obce Poličná 2014–2020	2014	Ne	Ano (2020)	DSO Mikroregion Valašskomeziříčsko-Kelečsko, Sdružení obcí Mikroregionu Vsetínsko	Od 2021+ MAS Rožnovsko
Střítež nad Bečvou	–	–	Probíhají (2020)	Ano	DSO Mikroregion Valašskomeziříčsko-Kelečsko, Sdružení měst a obcí východní Moravy, Svazek obcí pro hospodaření s odpady – Bystřice pod Hostýnem	Rožnovsko
Valašské Meziříčí	Strategický dokument chytrý VALMEZ		Ne	Ano	DSO Mikroregion Valašskomeziříčsko-Kelečsko, Sdružení obcí Mikroregionu Vsetínsko	Rožnovsko
	Strategický plán rozvoje města Valašské Meziříčí 2014–2020	2013				



Obec	Název dokumentu	Rok	KPÚ	ÚP	Členství v mikroregionech	Členství v MAS
Velká Lhota	–	–	Ne	Ano	DSO Mikroregion Valašskomeziříčsko-Kelečsko	Rožnovsko
Zašová	Program rozvoje obce Zašová	2010	Zašová ano, Veselá probíhají	Ano	DSO Mikroregion Valašskomeziříčsko-Kelečsko, Sdružení obcí Mikroregionu Vsetínsko	Rožnovsko

Zdroj: Vlastní šetření Mikroregion Valašskomeziříčsko-Kelečsko.

* Obce z MAS Kelečsko-Lešensko-Starojicko přestupují od programového období 2021+ do MAS Rožnovsko kvůli zániku původní MAS. V jednání je změna názvu MAS Rožnovsko.

Hlavním přirozeným centrem mikroregionu je největší obec město Valašské Meziříčí. Jedná se o hlavní správní středisko oblasti (obec III. stupně s pověřeným obecním úřadem). Pod správní obvod obce s rozšířenou působností Valašské Meziříčí (SO ORP) spadají všechny obce mikroregionu.

Spolupráce

DSO spolupracuje s městem Partizánske (SK), s Mikroregionem Medzihorie (SK), s Daruvarem (Chorvatsko) a s Balčikem (Bulharsko – uzavřena dohoda o partnerství) a dále podporuje mezinárodní spolupráci obcí, ale i spolků, škol ad.

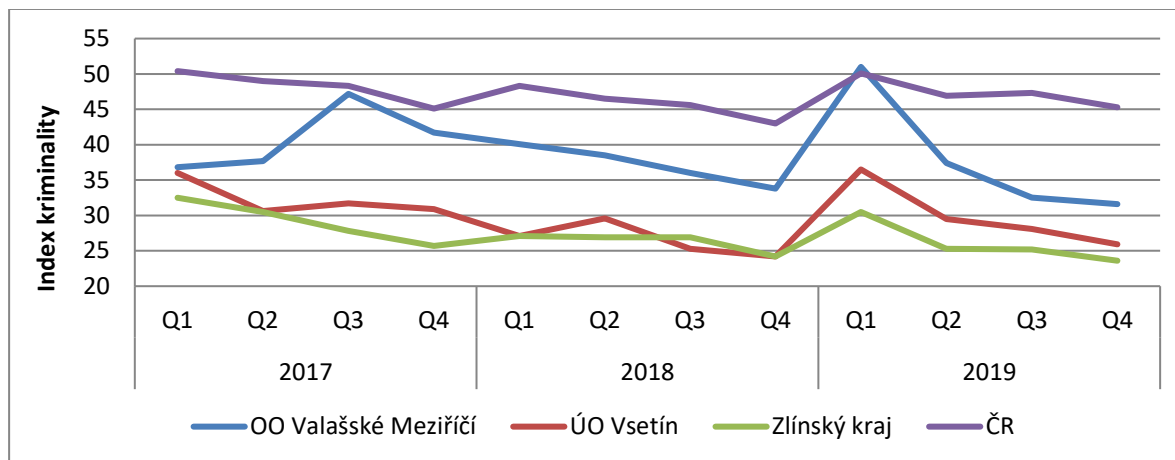
Bezpečnost

Města Kelč a Valašské Meziříčí mají stanice Policie ČR. V případě města Kelč ovšem není provoz stanice zajištěn permanentně, a hlavní zodpovědnost za vykonávání policejních povinností nese obvodní oddělení ve Valašském Meziříčí. Město Valašské Meziříčí jako jediná z členských obcí zřizuje také Městskou policii Valašské Meziříčí.

Index kriminality vyjadřuje počet trestných činů na 10 000 obyvatel. Srovnání tohoto indexu za Obvodní oddělení Valašské Meziříčí s vyššími územními celky (Územní odbor Vsetín, Zlínský kraj a celá Česká republika) vychází nepříznivě. Index je sice pod úrovní hodnoty za celou ČR, ale nad úrovní ÚO Vsetín a Zlínského kraje. Území mikroregionu tak není příliš bezpečným místem.



Obr. 14: Index kriminality za Obvodní oddělení Valašské Meziříčí a vyšší územní celky v období 2017-2019




Zdroj: mapakriminality.cz.



A.2 Charakteristika obcí mikroregionu

Branky



Branky leží 5 km na západ od Valašského Meziříčí pod severními výběžky Hostýnských vrchů. Obcí protéká říčka Loučka, vede jí silnice z Valašského Meziříčí do Bystřice pod Hostýnem a železnice Kojetín – Valašské Meziříčí – Ostrava. Obec Branky se poprvé objevuje v písemných dokladech v roce 1270. Byla založena biskupem Brunem ze Šaumberku a původně byla součástí biskupského kelečského panství. Byla lénem olomouckého biskupství a v tomto lenním poměru setrval branecký statek až do roku 1872. Držitelé se měnili v poměrně krátkých intervalech. Až do druhé poloviny 19. století byli majiteli různí představitelé moravské šlechty. Od roku 1826 do roku 1945 se vyměnilo v Brankách několik nešlechtických majitelů (před okupací vlastnil panství notář z Valašských Klobouk).

Obec Branky leží v nadmořské výšce 327 m n. m., má rozlohu 1 079 ha a k 31. 12. 2019 zde žilo celkem 986 obyvatel.

Choryně



Choryně leží v bývalém okrese Vsetín 5 km severozápadně od Valašského Meziříčí. První písemná zmínka o obci Choryně je listina olomouckého biskupa Jindřicha Zdíka z roku 1114, jejíž vznik je nověji datován o desetiletí později. Podle této listiny náleželo v Choryni k majetku kostela sv. Václava v Olomouci 12 podluží. Spolu s ní se ve Zdíkově listině vzpomínají ještě vsi Sazany a Němetice. Choryni v roce 1882 koupil kroměřížský arcibiskupský seminář a místní zámek byl upraven pro potřeby kongregace Milosrdných sester sv. Kříže a v současnosti je sídlem provinciální správy moravské provincie a charitním domovem.

Obec Choryně leží v nadmořské výšce 274 m n. m., její rozloha činí 911 ha a počet obyvatel k 31. 12. 2019 je 765.

Jarcová




Katastr obce Jarcová se rozkládá na levém břehu řeky Bečvy asi 3 km ve směru na jih od města Valašské Meziříčí. První historicky doložená zmínka o obci je z roku 1393, ještě pod původním názvem Jarcova Lhota. V té době byla součástí biskupského lenního panství Arnoltovice-Meziříčí. Po zrušení patrimoniálního zřízení roku 1849 byla Jarcová v letech 1850–1960 součástí politického a soudního okresu Valašské Meziříčí a od r. 1960 součástí politického a soudního okresu Vsetín.

Obec Jarcová leží v nadmořské výšce 345 m n. m., rozloha katastru obce činí 525 ha a k 31. 12. 2019 zde žilo 860 obyvatel.



Kelč



Město Kelč leží 14 km západně od Valašského Meziříčí na rozhraní Hané a Valaška, v malebné záhorské pahorkatině a může se chlubit dějinami staršími než dnes významnější a větší města v okolí. Nejstarší stopy pobytu člověka na území dnešní Kelče jsou z mladší doby kamenné. První dočasná sídla neolitických zemědělců vznikala cca 5000 let před naším letopočtem.

Souvislé historické osídlení dnešní Kelče začíná někdy kolem roku 1000 našeho letopočtu, avšak první písemná zmínka o městě Kelč pochází z roku 1131. Velkého rozkvětu dosáhla Kelč za biskupa Bruna ze Šaumburku, kdy byl přeuspořádán celý dosavadní sídelní prostor města, založeno Nové město Kelč s novým náměstím, založena ves Posvátno, jejíž samostatnost trvala až do roku 1850 a bylo významně posíleno postavení kelečského faráře. Město Kelč je jedním z nejmladších měst České republiky, neboť teprve 1. července 1994 navrátil Parlament České republiky Kelči městský statut. Katastr města tvoří také místní části Nemetice, Komárovice, Lhota a Babice.

Město Kelč leží v nadmořské výšce 307 m n. m., katastr města má rozlohu 2 783 ha a k 31. 12. 2019 zde žilo 2 706 obyvatel.

Kladeruby



Obec Kladeruby leží 9 km severozápadně od Valašského Meziříčí a severovýchodně od Kelče na levém břehu říčky Juhyně. Vesnice se rozprostírá po obou stranách potoka Hřčál. Osídlení obce je velmi staré, což se dá doložit nálezy pazourků a kamenných seker, které se na katastru obce nacházely při polních pracích na jižním svahu u Doubravy. O obci je první doložená zmínka z roku 1141. Kladeruby tvořily samostatný lenní statek v

kelečském obvodu olomouckého biskupství, byl však rozdělen mezi několik držitelů z řad nižší šlechty. Kladeruby byly v minulosti převážně zemědělskou obcí.

Obec Kladeruby leží v nadmořské výšce 305 m n. m., celková výměra katastru obce činí 694 ha a k 31. 12. 2019 zde žilo 438 obyvatel.

Krhová



Obec Krhová leží v těsné blízkosti města Valašské Meziříčí. Rozkládá se podél potoka s názvem Srní potok, kterému byl přiřčen také lidový název Krhůvka. První písemně doložená zmínka o Krhové pochází z roku 1442, kdy je v historických pramenech uváděn vladyka Hudek z Krhové, tvořila tehdy patrně samostatný vladycký statek. V letech 1146–1463 žil na krhovské tvrzi Jan Měřička z Těškovic. V roce 1502 byla území připojena k rožnovskému

panství a samostatný vladycký statek obec tvořila znovu v letech 1529–1542. Po zrušení vrchnostenského zařízení v roce 1849 se stala součástí politického a soudního okresu Valašské Meziříčí. V roce 1953 byla obec připojena k městu Valašské Meziříčí jako jeho místní část.

Již od roku 1746 patřily k oblíbeným a vyhledávaným místům v obci sirnaté studené lázně na Jehličné. Sedm pramenů železato-sirnaté vody umožnilo v roce 1861 vznik lázní Wittigsbad, které při terapii využívaly léčebné účinky jedlového jehličí. Hostinec, který nabízel občerstvení, se stal známým výletním místem.



Novodobá historie obce Krhová se píše od 21.04.2012, kdy se konalo místní referendum, v němž nadpoloviční většina voličů rozhodla o odtržení od města Valašské Meziříčí. Na základě tohoto rozhodnutí se ke dni 1. 1. 2013 stala Krhová samostatnou obcí.

Celková rozloha obce činí 833 ha. Obec leží v nadmořské výšce 312 m n. m. K 31. 12. 2019 zde žilo 2 019 obyvatel.

Kunovice



Obec Kunovice leží na severovýchodním úpatí Hostýnských vrchů na rozhraní Valašska a Záhohří 15 km od Valašského Meziříčí. Převládající ráz krajiny je zemědělský, v jižní části katastru jsou smíšené lesy. První písemné zprávy o vzniku pocházejí již z roku 1131. Tehdy vydal olomoucký biskup Jindřich Zdík listinu, v níž vypočítával příslušenství olomouckého kostela. Do roku 1849 byly Kunovice součástí panství Kelč, které náleželo k Přerovskému kraji. Od roku 1850 byla obec součástí politického okresu Valašské Meziříčí a spadala do obvodu okresního soudu ve Valašském Meziříčí. V roce 1985 byla obec sloučena s Loučkou, Podolím, Policemi a obcí Lázy. Integrace se však neosvědčila a v roce 1990 se všechny obce opět osamostatnily.

Obec Kunovice leží v nadmořské výšce 407 m n. m., výměra katastru obce činí 817 ha a k 31. 12. 2019 zde žilo 631 obyvatel.

Lešná



Obec Lešná leží 5 km severně od Valašského Meziříčí a prochází jí odbočka ze silnice Valašské Meziříčí – Hranice na Moravě. Katastr obce je od roku 1976 tvořen 7 místními částmi: Jasenice, Lešná, Lhotka nad Bečvou, Mštěnovice, Perná, Příluky a Vysoká. První písemná zmínka se nachází v Zemských deskách moravských z roku 1355, od kdy byla samostatným panstvím. Obec tehdy ještě nesla název Leštná. Do roku 1849 tvořila Lešná samostatné panství, které náleželo k Přerovskému kraji. Od roku 1850 byla obec součástí politického okresu Valašské Meziříčí a spadala do obvodu okresního soudu ve Valašském Meziříčí. Sloučením okresu Valašské Meziříčí se stala v r. 1960 součástí okresu Vsetín.

Obec Lešná se rozkládá na území o velikosti 2 262 ha v nadmořské výšce 278 m n. m. a celkový počet obyvatel k 31. 12. 2019 činil 2 046.

Loučka



Obec Loučka leží 13 km jihozápadně od Valašského Meziříčí směrem na Bystřici pod Hostýnem na úpatí Hostýnských vrchů. Název je odvozen ze staročeského lúka, louka, což znamená „travnaté místo v lese“. Nejvyšším vrcholem kopcovitého terénu je Hradiště s nadmořskou výškou 605 m n. m. Vesnický sídelní útvar Loučka zahrnuje územní obec Loučku a Lázy.

První písemná zpráva o Loučce pochází z roku 1307. Obec byla samostatným lenním statkem olomouckých biskupů. V roce 1803 koupil Loučku od Leopolda z Lamberka Jan Nepomuk Mohrweiser, který je považován za jednoho z nejvýznamnějších majitelů loučského panství. V roce 1918 se majitelem velkostatku stal Tomáš Baťa, po jeho smrti v



roce 1933 se majitelkou panství stala jeho žena Marie Baťová. Po roce 1999 byl synovi Tomáši Baťovi tento majetek navrácen. Ten nechal provést demolici zámku a postavil venkovské sídlo o něco menší než původní a upravil park v jeho okolí.

Obec Loučka leží v nadmořské výšce 410 m n. m., na území o rozloze 689 ha. Ke dni 31. 12. 2019 zde bylo evidováno celkem 800 obyvatel.

Mikulůvka



Mikulůvka leží v malebném údolí na východním úpatí Hostýnských vrchů asi 10 km jižně od Valašského Meziříčí. Obcí protéká stejnojmenný potok, který se vlévá do Vsetínské Bečvy. Katastr je z cca 60 % tvořen lesy. Příznivá nadmořská výška již odedávna předurčovala území k osídlení a zemědělskému využití. První zmínka o obci je z roku 1505 a vznik obce je datován roku 1652. Nejdříve se obec uváděla pod jménem Mikulková, pak

byla přejmenována na Nový Mikulášov. Tento název se také neujal, nakonec zvítězilo pojmenování obce Mikulůvka.

Celková rozloha katastru obce je 1 312 ha, nadmořská výška ve středu obce se pohybuje okolo 335 m n. m. Ke dni 31. 12. 2019 činil celkový počet obyvatel zde 791 osob.

Oznice



Obec Oznice leží asi 6 km jihozápadně od Valašského Meziříčí v údolí Hostýnských vrchů kolem potoka Oznička. Území obce je charakteristické svými značnými výškovými rozdíly. Domky a usedlosti jsou zčásti roztroušeny na úbočích údolí, novější zástavba se soustředila ve středu obce. Nejvyšším místem na katastru obce je hřeben Hostýnských vrchů na severním okraji

katastru v nadmořské výšce 578 m n. m. Historie obce se váže k roku 1376, kdy se dochovaly první písemné zprávy o obci. Oznice byla součástí lenního statku Arnoltovice (později Valašské Meziříčí). Přibližně v 15. století byla obec zničena a zanikla. V roce 1663 se tu znovu usadilo devět chalupníků, kteří utvořili paseky a založili pole. V dalších letech obec vzrůstala rozdělováním pasekářských usedlostí a zakládáním nových. Obec patřila k nejchudším valašským obcím.

Střed obce leží v nadmořské výšce 380 m n. m., katastr obce má rozlohu 614 ha a k 31. 12. 2019 zde mělo trvalý pobyt celkem 495 obyvatel.

Podolí



Obec Podolí leží v údolí vklíněném do východní části Hostýnských hor, mezi obcí Loučka a její částí Lázy, při silnici vedoucí z Loučky do Lazů, kolem Podolského potoka pod horou Kuželek. Více než polovina katastru obce, který je velice členitý, je pokryta lesy. Nejvýše položeným místem je Čertův kámen s nadmořskou výškou 612 metrů nad mořem. První historická zpráva o existenci Podolí, pocházející z roku 1370, uvádí Podolí jako samostatný lenní statek Olomouckého biskupství, který byl v roce 1527 připojen k lennímu statku Loučka.


Hlavním zdrojem obživy obyvatel této malé obce bývalo zemědělství, část chalupníků se živila



i domácí výplétáním sedadel pro potřebu továren na ohýbaný nábytek (Bystřice pod Hostýnem).

Obec Podolí leží v nadmořské výšce 440 m n. m. a rozkládá se na území o velikosti 575 ha, počet obyvatel k 31. 12. 2019 byl 265.

Police



Obec Police leží 7 km jihozápadně od Valašského Meziříčí a asi 3 km na jihovýchod od Kelče u železniční trati Kojetín – Valašské Meziříčí – Ostrava a u silnice do Holešova. Jižní část katastru obce zabíhá do svahů Hostýnských vrchů, kde je také její nejvyšší bod – Hůrka (557 m), osu katastru tvoří říčka Loučka. První písemná zpráva o obci je z roku 1383. Obec patřila k panství Kelč olomouckého biskupství. Byl zde poplužní dvůr, kam chodili poddaní robotovat. Ve dvacátých a třicátých letech 17. století poddaní utíkali z gruntů a ty pustly. Část obce pojmenovaná Vrchovec byla samostatnou obcí, která vznikla kolem roku 1788 rozdělením pozemků a budov náležejících.

Obec Police leží v nadmořské výšce 415 m n. m., na území o rozloze 1 322 ha. Ke dni 31. 12. 2019 zde žilo 579 obyvatel.

Poličná



Poličná je obec v západním sousedství města Valašské Meziříčí. Obec leží v údolí potoka Loučka na okraji Podbeskydské pahorkatiny; z jihu ji lemují Hostýnské vrchy. Od města Valašské Meziříčí ji odděluje řeka Vsetínská Bečva, jež se v těchto místech slévá s Rožnovskou Bečvou a Loučkou v řeku Bečvu. Obec Poličná leží na trase mezi Valašským Meziříčím a Bystřicí pod Hostýnem na levém břehu řeky Vsetínské Bečvy. O vzniku Poličné nejsou žádné zmínky, ovšem předpokládá se, že vznikla někdy kolem roku 1270, stejně jako sousední Branky. První zmínka o Poličné pochází z roku 1310, kdy se obec jmenovala Arnoltovice. O názvu Poličná můžeme poprvé slyšet kolem roku 1390. V polovině 15. století byla kvůli válkám zničena tvrz Arnoltovice. V roce 1830 zde byla vystavena první škola, ze které se později stala obecní radnice. Roku 1895 zde vyrostla Kaple Panny Marie navržená architektem Josefem Místeckým, který si zde vybudoval i rodinnou vilu.

Novodobá historie obce Poličná se píše od 21. 4. 2012, kdy se konalo místní referendum, v němž nadpoloviční většina voličů rozhodla o odtržení od města Valašské Meziříčí. Na základě tohoto rozhodnutí se ke dni 1. 1. 2013 stala Poličná samostatnou obcí.

Obec Poličná leží v nadmořské výšce 293 m n. m., na území o rozloze 11 ha. Ke dni 31. 12. 2019 zde žilo 1 753 obyvatel.



Střítež nad Bečvou



Obec Střítež nad Bečvou leží v údolí Rožnovské Bečvy přibližně 8 km východně od Valašského Meziříčí, na severním úpatí Vsetínských vrchů. K obci náleží samoty a paseky Na Háji, V Hloží, Na Horách, Na Zádvoří, Střítežské paseky a částečně Fatůrky, kde je nejvyšší bod obce ve výšce 570 m n. m. Obec sousedí s obcemi Veselá, Zašová, Zubří, Vidče a Velká Lhota.

Nejstarší písemná zmínka o Stříteži pochází z roku 1376. Obec až do zániku feudalismu náležela k rožnovskému panství, pak byla součástí okresu Valašské Meziříčí, po roce 1960 okresu Vsetín. Počátkem roku 1985 byla Střítež nad Bečvou připojena k obci Zašová jako její místní část, od konce roku 1990 je však již opět samostatnou obcí.

Obec Střítež nad Bečvou leží v nadmořské výšce 334 m n. m., na ploše 745 ha. Ke dni 31. 12. 2019 zde žilo 855 obyvatel.

Valašské Meziříčí



Město Valašské Meziříčí leží v podhůří Beskyd na soutoku Rožnovské a Vsetínské Bečvy. Je vlastně dvojměstím, které tvoří městečko Krásno nad Bečvou a město Meziříčí. První zmínky o něm jsou již z roku 1297, městem je však nazýváno až od roku 1377. Krásno i Meziříčí měly vždy stejnou vrchnost, kvetl v nich obchod a řemesla, ale ničily je války, požáry a morové epidemie. Zdejším významným šlechtickým rodem byli Žerotínové. Meziříčí

bylo centrem panství a od 16. století také jediným hrazeným městem na Valašsku. V 17. století přerušila na několik let rozkvet dvojměstí třicetiletá válka, v té době byla obě města několikrát vypálena a vydrancována. V polovině 19. století začínají vznikat v Krásně první průmyslové podniky a tím se situace dvojměstí výrazně zlepšuje. Meziříčí se v té době stává správním, kulturním a školským centrem širokého okolí, je sídlem mnoha škol, muzeí a dalších institucí a spolků. Koncem roku 1923 končí samostatná existence dvou obcí a jejich sloučením vzniká v roce 1924 město Valašské Meziříčí a v průběhu let se k městu připojují okolní vesnice – Krhová (1953), Bynina, Hrachovec, Juřinka, Lhota a Poličná (všechny 1976) a Podlesí (1980). Místní části Krhová a Poličná se k 1. 1. 2013 opět staly samostatnými obcemi.

Město Valašské Meziříčí leží v nadmořské výšce 294 m n. m. a má rozlohu 5 455 ha. K 31. 12. 2019 zde bylo evidováno celkem 22 306 obyvatel. Město Valašské Meziříčí je tak největší obcí Mikroregionu Valašskomeziříčsko-Kelečsko.

Velká Lhota



Velká Lhota je nejvýše položenou obcí v Mikroregionu, leží na hřbetu západní části Vsetínských vrchů 5 km jihovýchodně od Valašského Meziříčí. Obec ve svém dnešním rozsahu vznikla v roce 1980 spojením Velké a Malé Lhoty. Obě její místní části jsou položeny vysoko na hřbetu Vsetínských vrchů. Obcí protéká Dědinský potok, který ústí do přehrady Bystřičky. Svou exponovanou polohou je Velká Lhota zcela ojedinělá. Nejvyšším bodem je Ostrý vrch (672

m n. m.). Nejnižší položená část obce zasahuje do rekreační oblasti přehrady Bystřička, kde je početná chatová zástavba. Obec se poprvé připomíná v roce 1374 jako součást panství Krásno. Od roku 1411 je uváděna jako součást panství rožnovského.



Obec Velká Lhota leží v nadmořské výšce 540 m n. m., celková výměra katastru obce je 932 ha. K 31. 12. 2019 zde žilo 493 obyvatel.

Zašová



Obec Zašová se rozkládá 5 km východně od Valašského Meziříčí na poměrně velkém území, severním směrem od Rožnovské Bečvy až do podhůří Veřovických vrchů. Severní hranice katastru obce tvoří hřeben Veřovických vrchů s nejvyšším místem katastru Huštýnem (748 m n. m.). V roce 1985 byla k obci Zašová připojena sousední obec Veselá. Hranici mezi obcemi tvoří řeka Rožnovská Bečva, podél které leží silnice i železnice spojující Zašovou s Valašským Meziříčím a Rožnovem pod Radhoštěm. Obec Zašová byla založena již na počátku 14. století a patřila k meziříčsko-rožnovskému panství, od roku 1549 pak náležela rodu Žerotínů. Obyvatelé se zabývali převážně zemědělstvím a prací v lese, ale postupně zde vznikala také místní výroba – mlýny, pila, kamenolomy a kamenoprůmysl, tovární výroba keramiky a dřevěného zboží. Proslulým se stalo také domácí plátenictví, pletení, háčkování, vyšívání, vázání koberců, pletení rákosových sedadel, malování talířů. V roce 1898 zřídil v Zašové malíř Rudolf Schlattauer malou dílnu na výrobu valašských gobelínů a koberců, která byla předchůdkyní Zemské gobelínové a kobercové školy ve Valašském Meziříčí (1908).

Obec se rozkládá na území o celkové velikosti 2 253 ha, v nadmořské výšce 338 m n. m. Ke dni 31. 12. 2019 zde žilo 3 043 obyvatel.



A.2.1 Vývoj počtu obyvatel a věková struktura obcí mikroregionu

Ačkoliv území Mikroregionu vykazovalo ve sledovaných letech celkový pokles obyvatelstva, u řady obcí je tomu právě naopak, zejména v případě menších obcí. Nejvýznamnější nárůst obyvatel od roku 2010 zaznamenaly obce Oznice a Mikulůvka. V ostatních obcích je počet obyvatel víceméně stabilní. Na poklesu obyvatel v Mikroregionu má podíl hlavně město Valašské Meziříčí, kde od roku 2010 v roce 2013 klesl počet obyvatel o 4,5 %. Ve srovnávané statistice je zohledněno osamostatnění dvou místních částí města a vytvořením samostatné obce Krhová a obce Poličná.

Tab. 15: Vývoj počtu obyvatel jednotlivých obcí Mikroregionu v letech 2010 až 2018

	Počet obyvatel (k 1. 1.)			Přírůstek obyvatel 2010 až 2018 (%)		
	2010	2018	Index změny (2010=100)	přirozený	migrační	celkový
Branky	921	984	106,8	4,3	70,6	74,9
Choryně	718	744	103,6	-9,7	36,2	26,5
Jarcová	781	835	106,9	20,5	47,4	67,9
Kelč	2694	2678	99,4	29,3	-25,2	4,1
Kladeruby	434	423	97,5	-2,3	-9,2	-11,5
Krhová		2013				
Kunovice	627	611	97,4	-3,2	-35,1	-38,3
Lešná	1977	2059	104,1	15,7	7,6	23,3
Loučka	772	797	103,2	0,0	44,0	44,0
Mikulůvka	704	781	110,9	32,7	100,9	133,5
Oznice	405	466	115,1	9,9	177,8	187,7
Podolí	237	257	108,4	16,9	16,9	33,8
Police	554	574	103,6	0,0	52,3	52,3
Poličná		1736				
Střítež nad Bečvou	840	859	102,3	-4,8	31,0	26,2
Valašské Meziříčí včetně Krhové a Poličné	27176	25949	95,5	-6,3	-31,4	-37,7
Valašské Meziříčí		22200				
Velká Lhota	475	506	106,5	4,2	56,8	61,1
Zašová	2920	3020	103,4	13,4	37,7	51,0
Mikroregion	42235	41543	98,4	0,4	-10,2	-9,8
Zlínský kraj	591042	582555	98,6	-6,4	-6,9	-13,3
Česká republika	105068	106100	101,0	2,2	15,8	18,0

Zdroj: ČSÚ, Databáze demografických údajů za obce ČR.

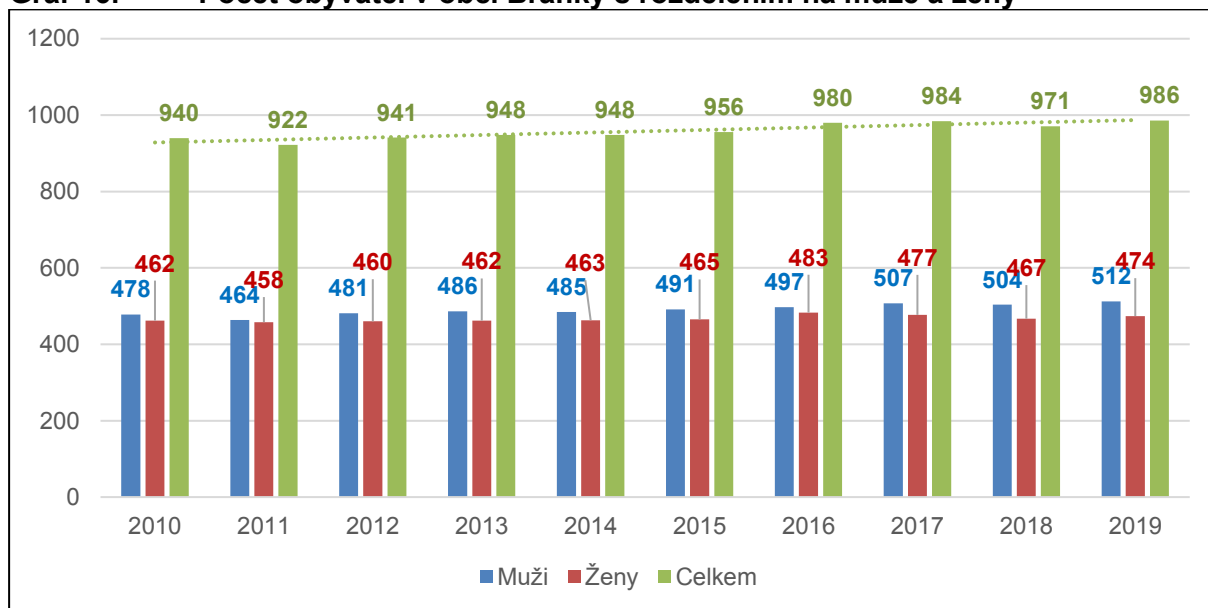


Branky

V obci Branky se počet obyvatel za sledované období zvýšil o 29 osob, což je téměř 3%. K poklesu obyvatel zde došlo pouze v letech 2011 a 2018. Počet mužů je po celou dobu mírně vyšší, než počet žen.

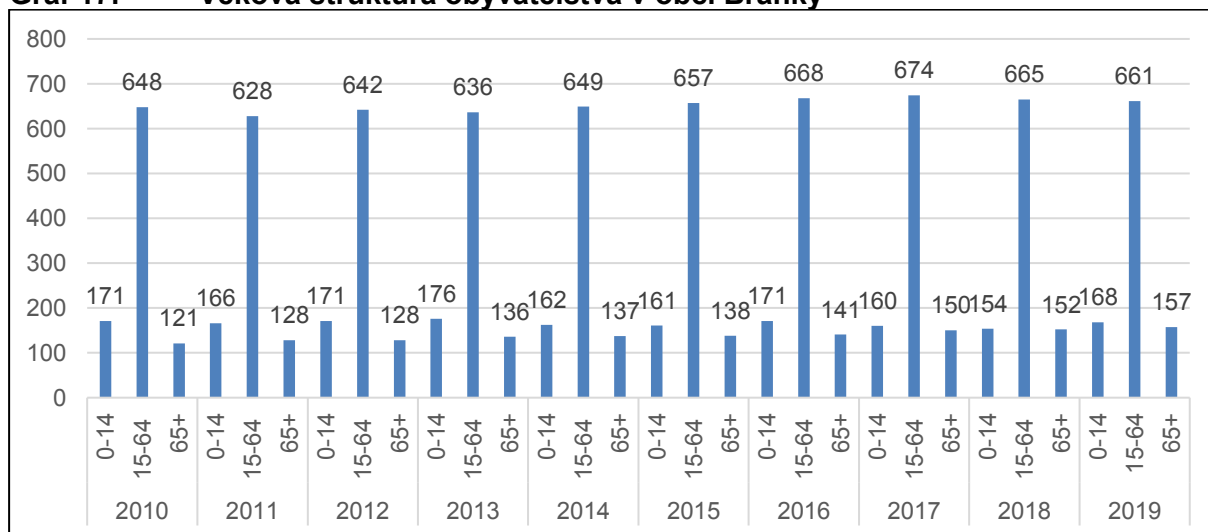
Z hlediska věkové struktury obyvatelstva počet obyvatel v produktivním věku, kromě let 2011, 2013 a 2018 stoupal. Stejně tomu bylo v případě počtu obyvatel starších 65 let, kde je nárůst pozvolný po celou sledovanou dobu. Přesto stále převyšuje podíl osob do 14 let podíl osob v poproduktivním věku. Index stáří je 0,9.

Graf 16: Počet obyvatel v obci Branky s rozdělením na muže a ženy



Zdroj: ČSÚ, vlastní zpracování.

Graf 17: Věková struktura obyvatelstva v obci Branky



Zdroj: ČSÚ, vlastní zpracování

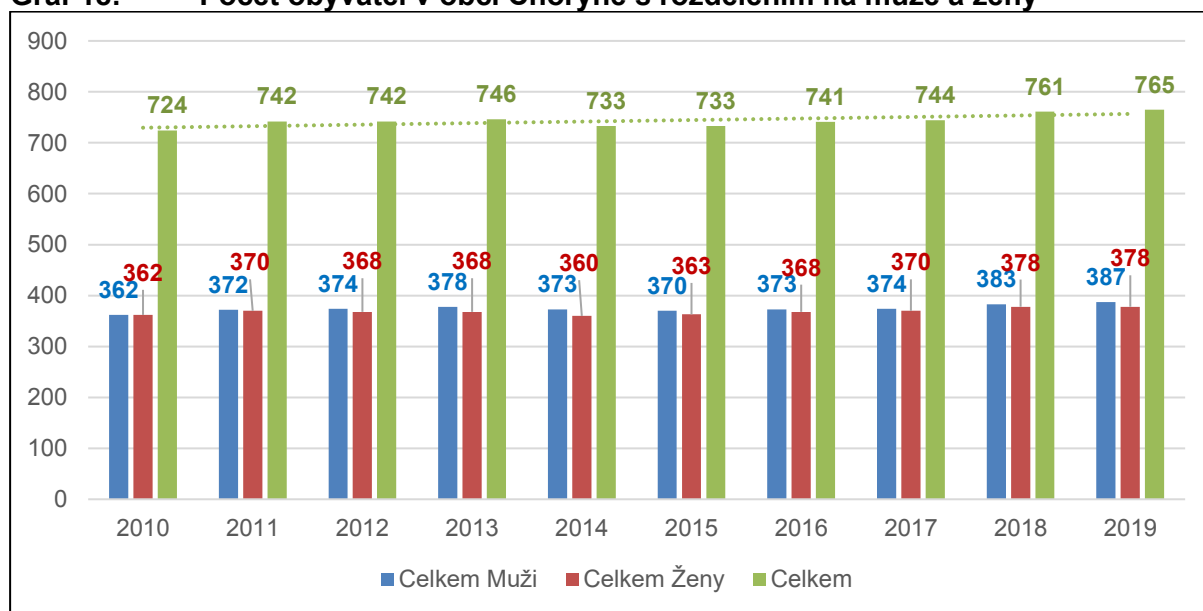


Choryně

V obci Choryně se počet obyvatel za sledované období zvýšil o 30 osob, tj. nárůst o 4 %. K poklesu obyvatel zde došlo pouze v roce 2014. Počet mužů a žen je téměř totožný.

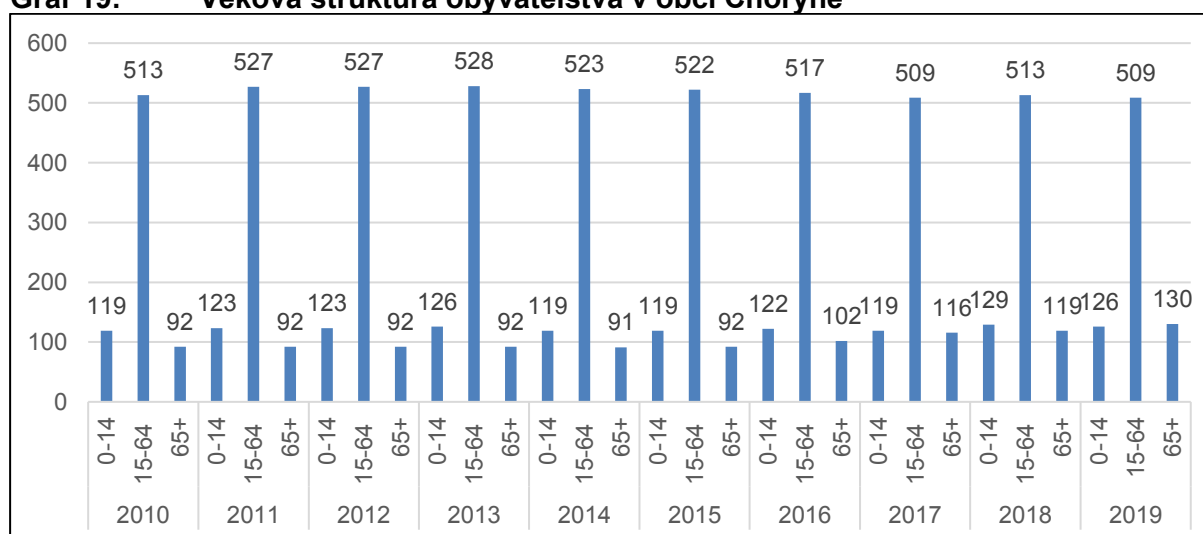
Co se týká věkové struktury obyvatelstva, počet obyvatel ve všech věkových skupinách spíše kolísá, pouze u osob starších 65 let je v posledních třech letech znát větší nárůst. Počet dětí do 14 let byl až do roku 2018 vyšší než počet osob nad 65 let. V roce 2019 však již podíl osob v poproduktivním věku převýšil podíl osob do 14 let. Index stáří je 0,97.

Graf 18: Počet obyvatel v obci Choryně s rozdělením na muže a ženy



Zdroj: ČSÚ, vlastní zpracování.

Graf 19: Věková struktura obyvatelstva v obci Choryně



Zdroj: ČSÚ, vlastní zpracování.

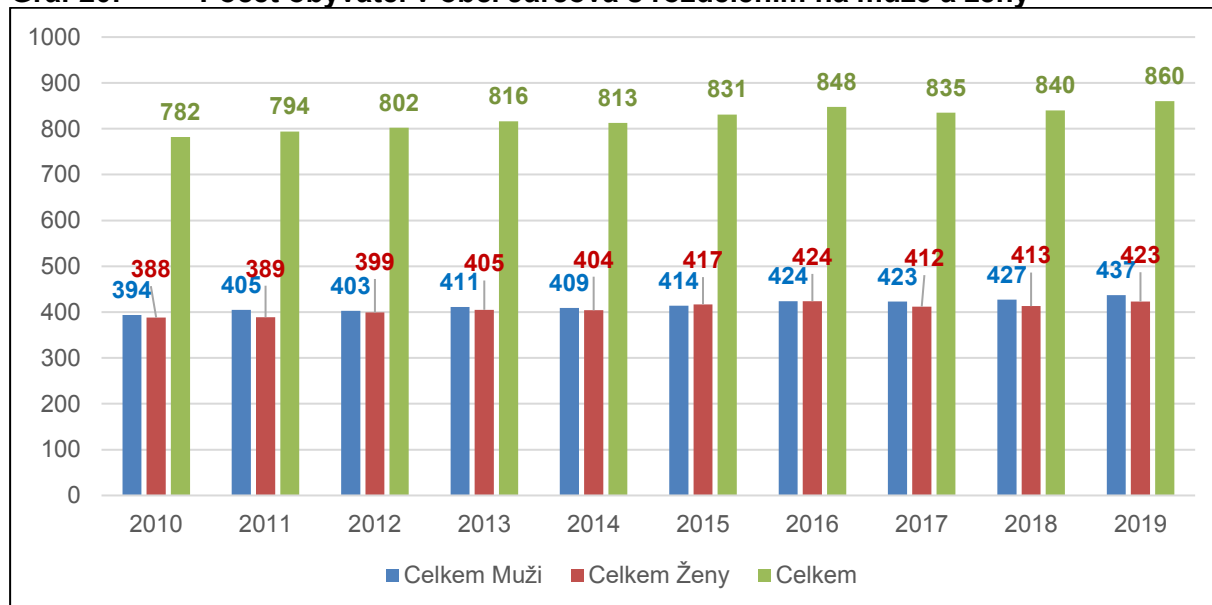


Jarcová

V obci Jarcová se počet obyvatel za sledované období zvýšil o 65 osob, tj. o 7,7 %. K poklesu obyvatel zde došlo pouze v roce 2017. Mužů je v obci nepatrně více, než žen.

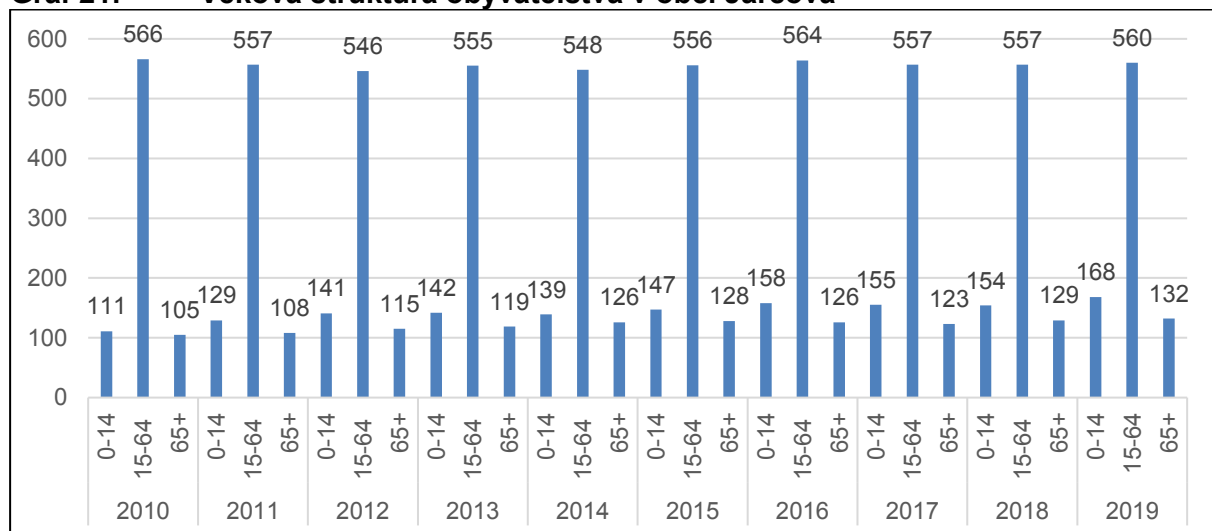
Co se týká věkové struktury obyvatelstva, počet obyvatel v produktivním věku kolísá, počet dětí do 14 let a osob starších 65 let v průběhu sledovaného období až na výjimky stoupá. Index stáří je 0,97.

Graf 20: Počet obyvatel v obci Jarcová s rozdělením na muže a ženy



Zdroj: ČSÚ, vlastní zpracování.

Graf 21: Věková struktura obyvatelstva v obci Jarcová



Zdroj: ČSÚ, vlastní zpracování.

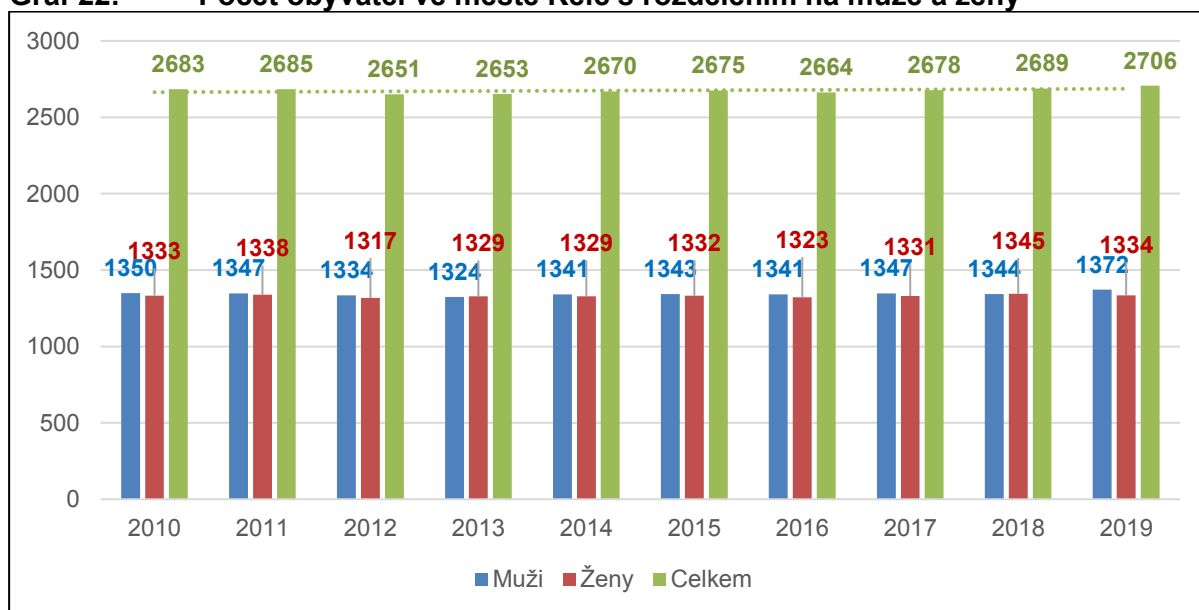


Kelč

Ve městě Kelč klesl počet obyvatel za sledované období o 10 osob, tj. o 0,3 %. Ve srovnání s ostatními obcemi Mikroregionu je demografický vývoj ve městě Kelči nejstabilnější. Počet mužů a žen je zde téměř totožný.

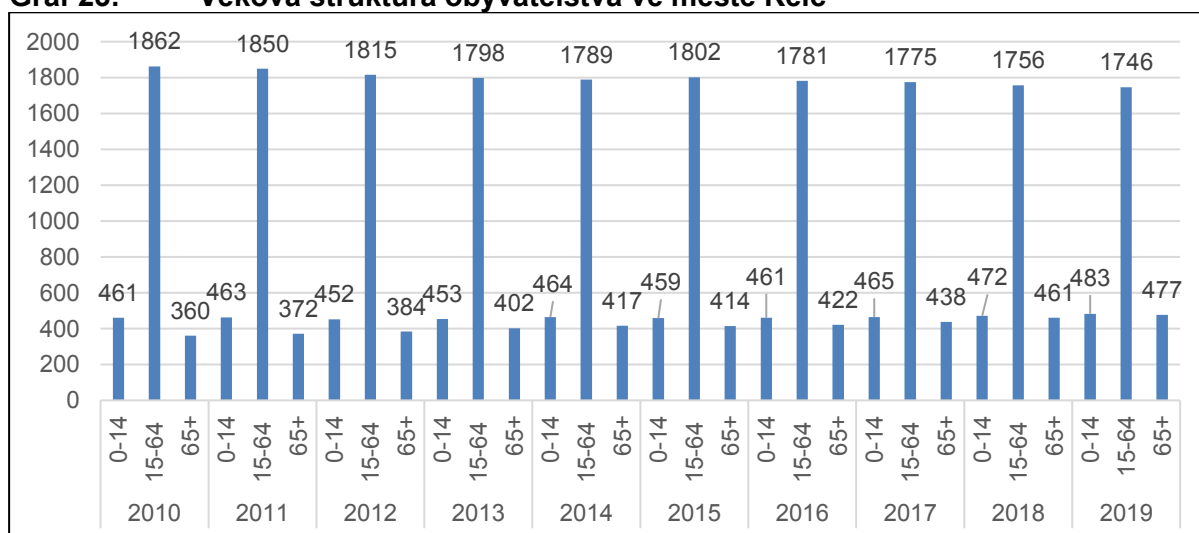
Co se týká věkové struktury obyvatelstva, počet obyvatel v produktivním věku klesá, zatímco počet osob starších 65 let mírně stoupá. Počet dětí do 14 let je ve sledovaném období na téměř stejné úrovni. Index stáří je 0,9.

Graf 22: Počet obyvatel ve městě Kelč s rozdělením na muže a ženy



Zdroj: ČSÚ, vlastní zpracování.

Graf 23: Věková struktura obyvatelstva ve městě Kelč



Zdroj: ČSÚ, vlastní zpracování.

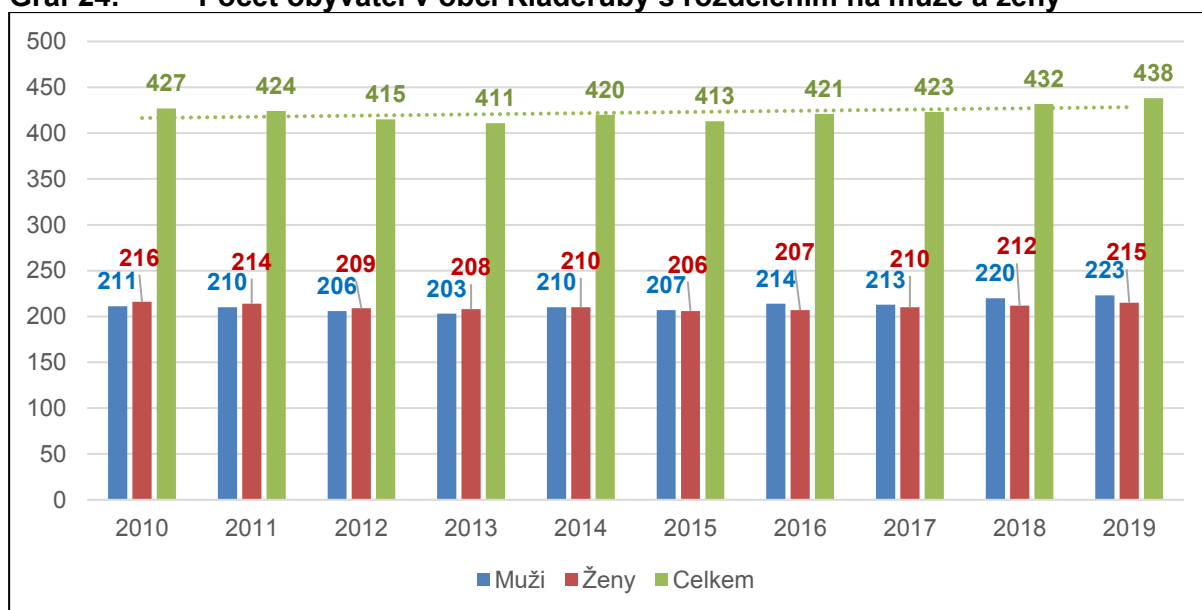


Kladeruby

V obci Kladeruby stoupl počet obyvatel za sledované období o 13 osob, tj. o necelá 3 %. Počet obyvatel v jednotlivých letech kolísá do roku 2015, od kterého dochází k pravidelnému meziročnímu nárůstu obyvatel. Počet mužů a žen v obci je téměř totožný, až v roce 2018 počet mužů převyšuje počet žen, od roku 2015 mírně převyšuje počet mužů nad počtem žen.

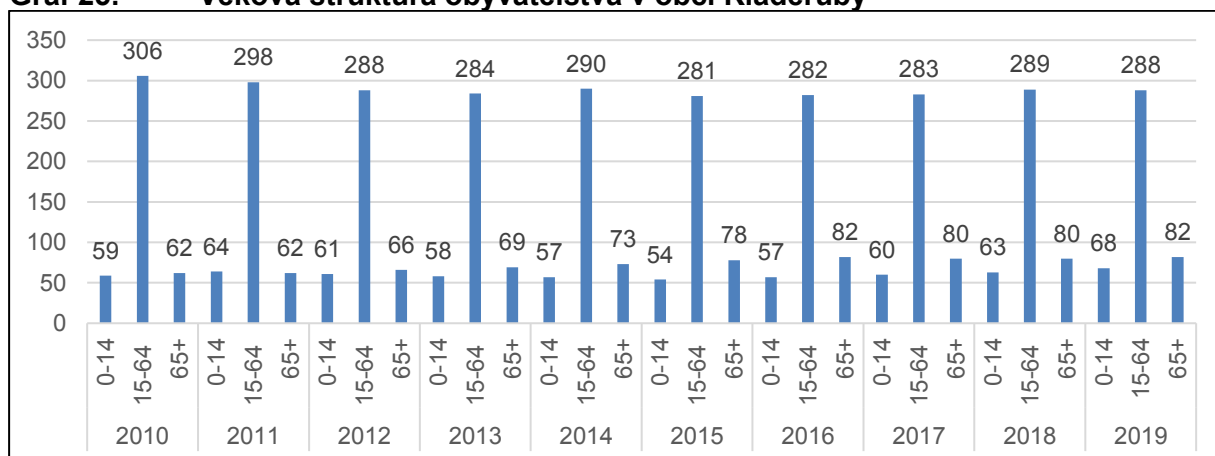
Co se týká věkové struktury obyvatelstva, počet obyvatel v produktivním věku převážně klesá, zatímco počet osob starších 65 let mírně stoupá. Počet dětí do 14 let od roku 2015 mírně narůstá. Od roku 2011 v obci Kladeruby převyšuje počet osob starších 65 let počet mladých do 14 let. Index stáří je 1,3.

Graf 24: Počet obyvatel v obci Kladeruby s rozdělením na muže a ženy



Zdroj: ČSÚ, vlastní zpracování.

Graf 25: Věková struktura obyvatelstva v obci Kladeruby



Zdroj: ČSÚ, vlastní zpracování.

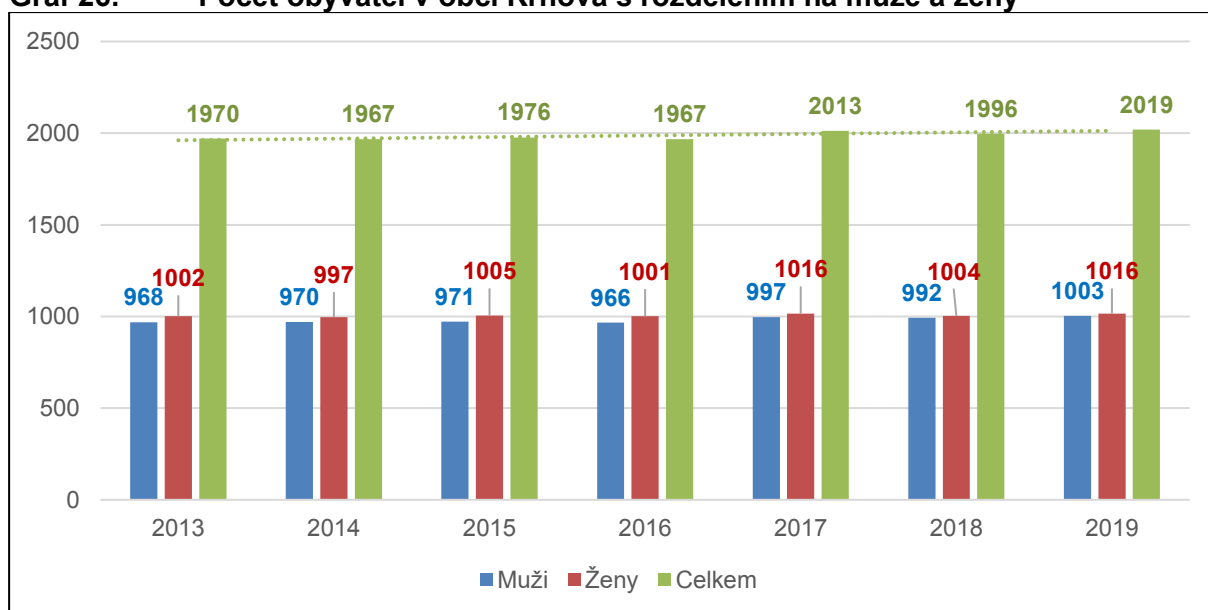


Krhová

V obci Krhová stoupl počet obyvatel ve sledovaném období o 30 osob, tj. 1,5 %. Nejvyššího počtu obyvatel dosáhla obec v roce 2019. Vývoj počtu obyvatel je zaznamenán až od roku 2013, kdy se původně místní část města Valašské Meziříčí stala samostatnou obcí. Od té doby se počet obyvatel stále pohybuje okolo hranice 2 000 obyvatel. Počet žen je po celou dobu mírně vyšší než počet mužů.

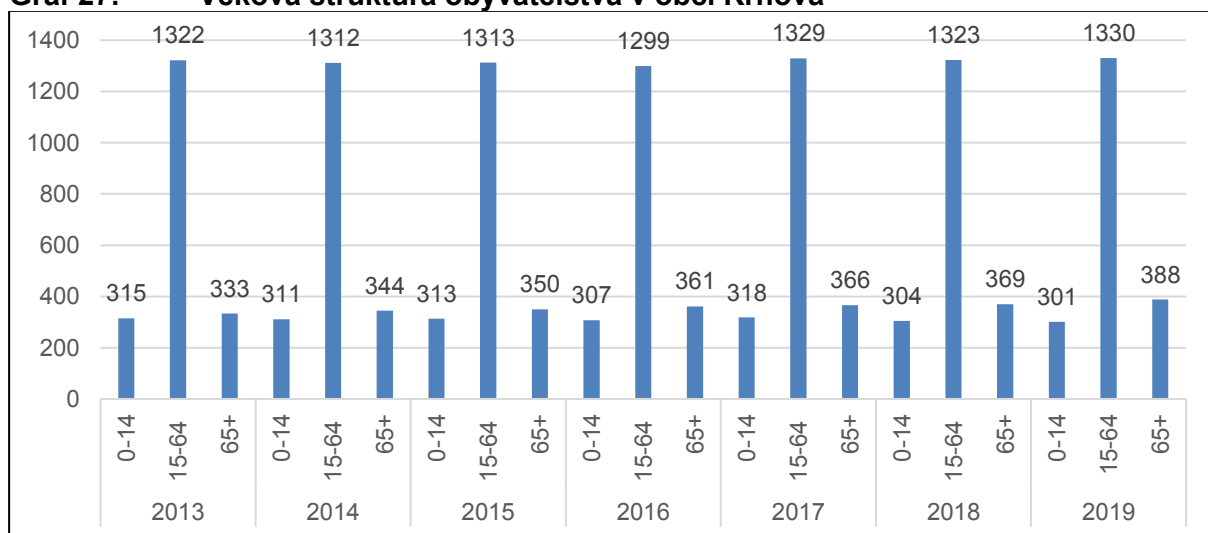
Vývoj počtu obyvatel dle věkové struktury je vyrovnaný, významnější nárůst je znát hlavně u osob starších 65 let, kdy tato produkční skupina po celé sledované období převyšuje podíl osob v předproduktivním věku. Index stárí je 1,2.

Graf 26: Počet obyvatel v obci Krhová s rozdělením na muže a ženy



Zdroj: ČSÚ, vlastní zpracování.

Graf 27: Věková struktura obyvatelstva v obci Krhová



Zdroj: ČSÚ, vlastní zpracování.

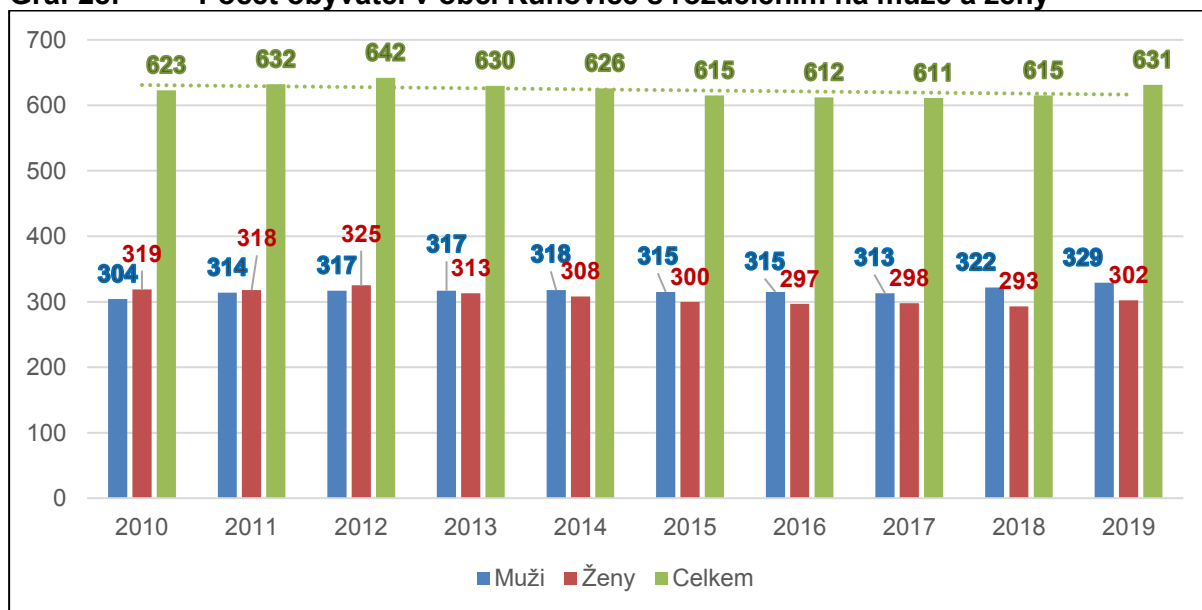


Kunovice

Obec Kunovice je kromě měst Valašské Meziříčí a Kelč jedinou obcí, kde došlo ve sledovaném období k nepatrnému snížení počtu obyvatel, a to o 1,3 %, což je o 8 osob. Počet mužů během uplynulých let postupně narůstá, u žen je tomu spíše naopak.

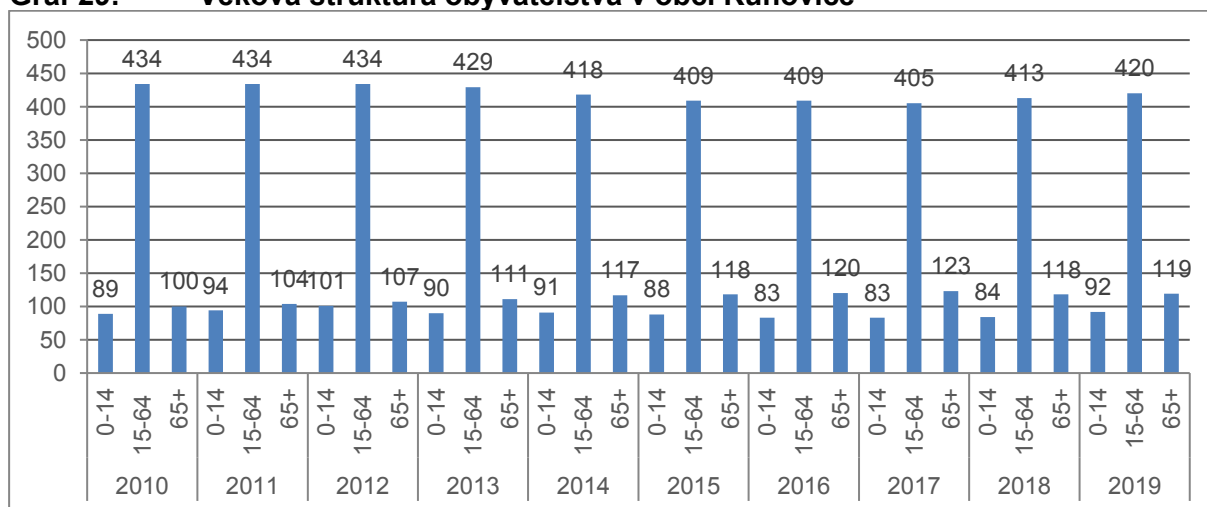
Po celé sledované období klesá počet obyvatel v produktivním věku, zatímco počet osob starších 65 let vzrostl. Počet osob do 14 let zůstává po celou dobu vyrovnaný. Index stáří je 1,5.

Graf 28: Počet obyvatel v obci Kunovice s rozdělením na muže a ženy



Zdroj: ČSÚ, vlastní zpracování.

Graf 29: Věková struktura obyvatelstva v obci Kunovice



Zdroj: ČSÚ, vlastní zpracování.

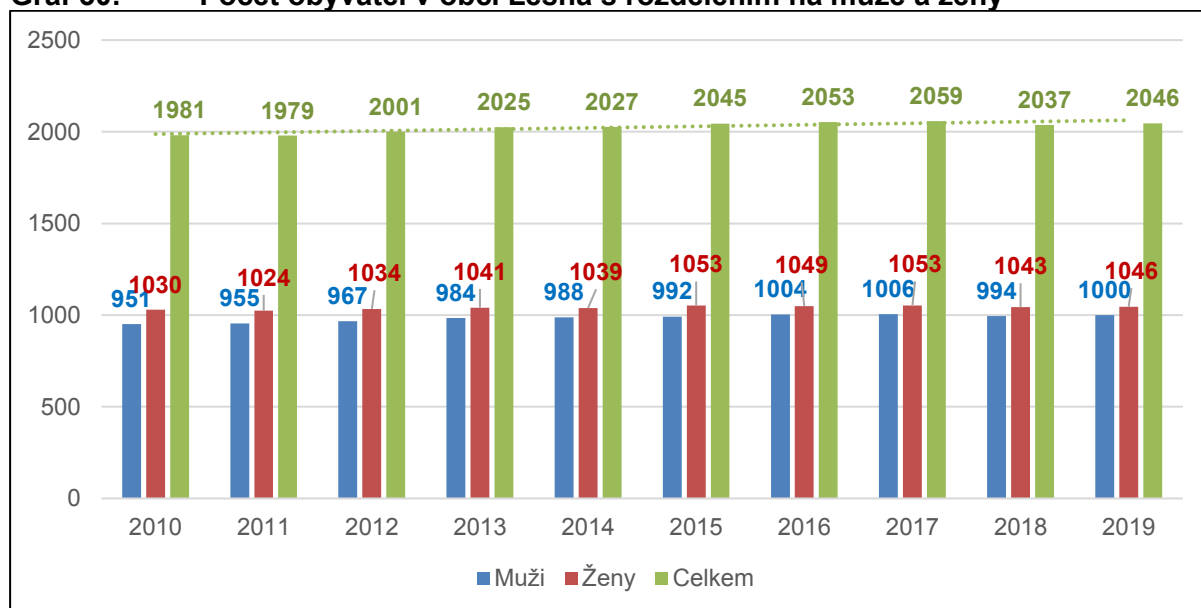


Lešná

V obci Lešná došlo ve sledovaném období k nárůstu počtu obyvatel o 53 osob, tj. 2,6 %. Pouze v letech 2011 a 2018 došlo k mírnému poklesu. Počet žen je po celou dobu výrazněji vyšší, než počet mužů.

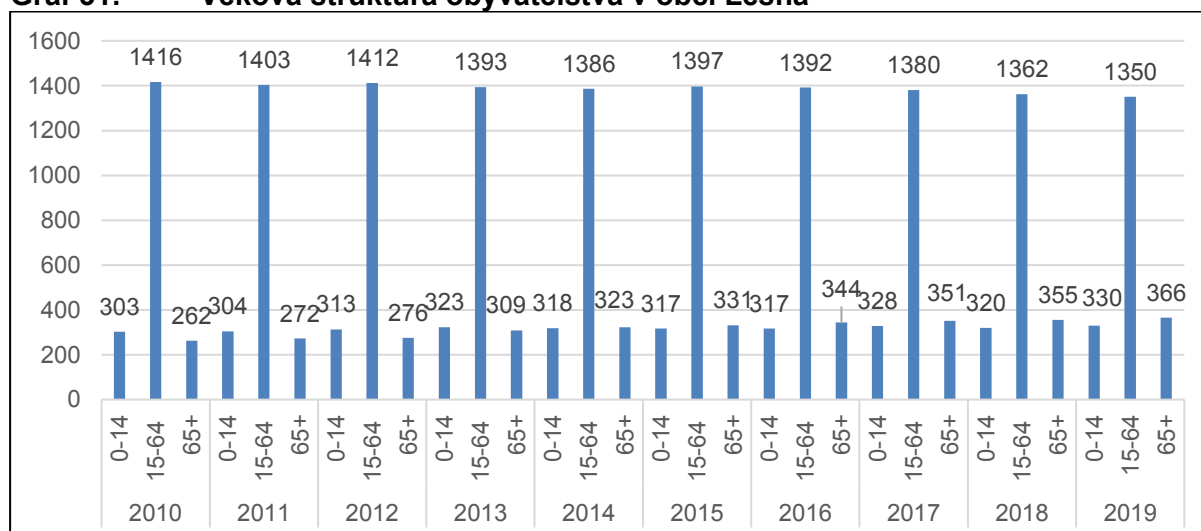
Z pohledu věkové struktury obyvatelstva je znát nárůst především u osob starších 65 let. K nejvyššímu nárůstu došlo v roce 2019. Index stáří je 1.

Graf 30: Počet obyvatel v obci Lešná s rozdělením na muže a ženy



Zdroj: ČSÚ, vlastní zpracování.

Graf 31: Věková struktura obyvatelstva v obci Lešná



Zdroj: ČSÚ, vlastní zpracování.

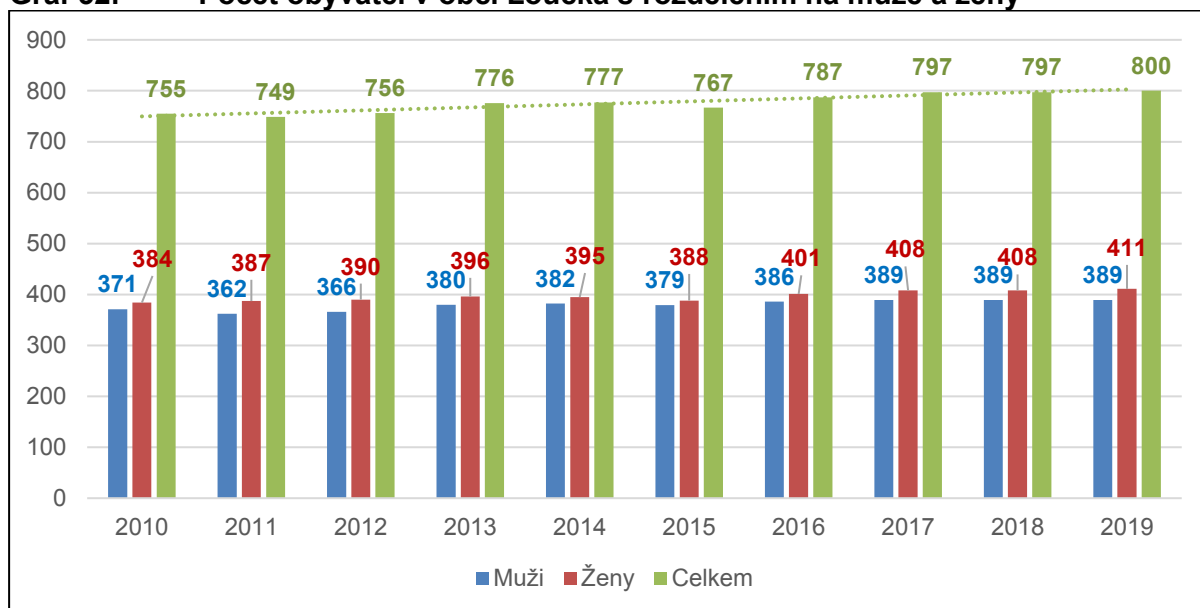


Loučka

V Obci Loučka vzrostl počet obyvatel ve sledovaném období o 49 osob, což je 6 %. Počet žen je po celou dobu výrazněji vyšší než počet mužů.

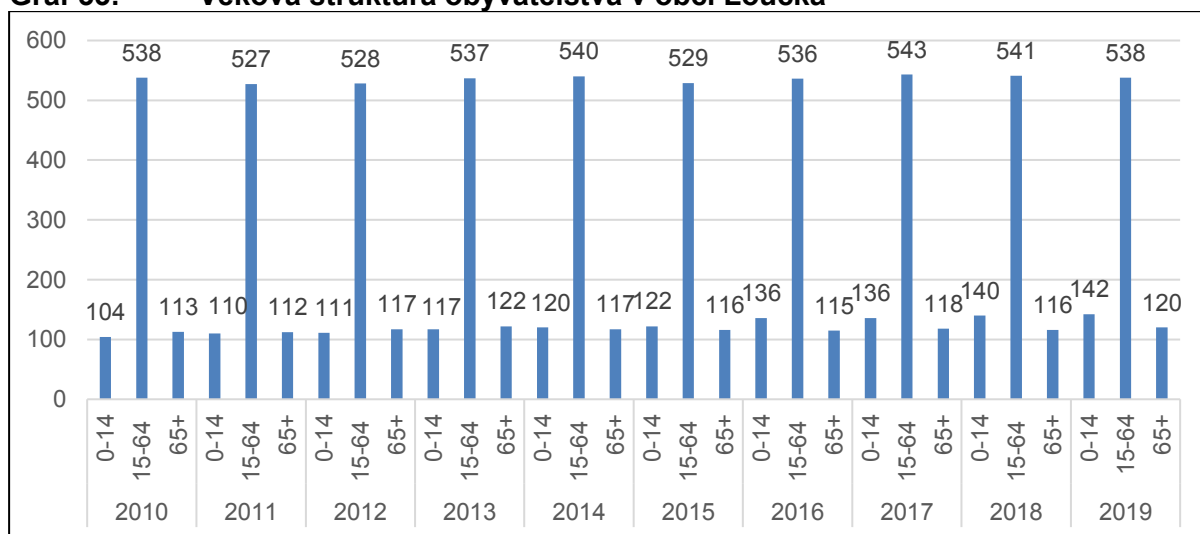
Co se týká věkové struktury obyvatelstva, ve vývoji jednotlivých věkových kategorií nedocházelo k výraznějším výkyvům. Podíl osob do 14 let a starších 65 let byl až do roku 2016 téměř shodný, největší nárůst po tomto roce vykázaly osoby mladší 14 let. Obyvatelstvo v produktivním věku a starší 65 let v jednotlivých letech kolísá. Index stáří je 0,9.

Graf 32: Počet obyvatel v obci Loučka s rozdělením na muže a ženy



Zdroj: ČSÚ, vlastní zpracování.

Graf 33: Věková struktura obyvatelstva v obci Loučka



Zdroj: ČSÚ, vlastní zpracování.

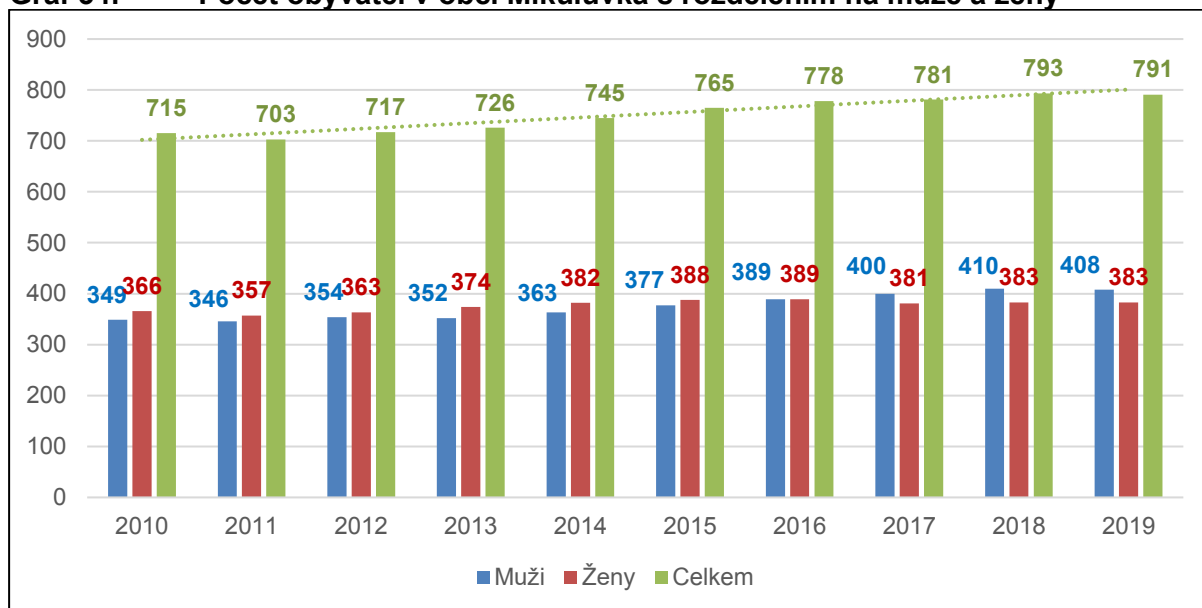


Mikulůvka

Mikulůvka je druhou obcí, kde za sledované období významně narostl počet obyvatel, a to o 77 osob, což je 9,7 %. Až do roku 2015 bylo v obci více žen než mužů. V roce 2016 se situace srovnala a od té doby je zde mužů více než žen.

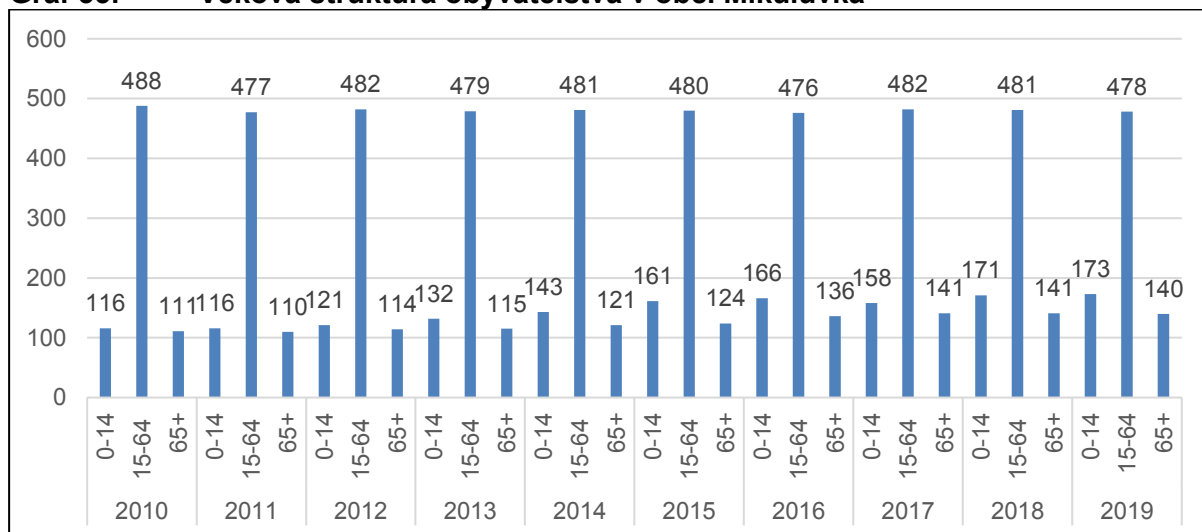
Zatímco počet obyvatel v produktivním věku je téměř na stejné úrovni, počet dětí do 14 let i osob starších 65 let vzrostl. Index stárí je 0,9.

Graf 34: Počet obyvatel v obci Mikulůvka s rozdělením na muže a ženy



Zdroj: ČSÚ, vlastní zpracování.

Graf 35: Věková struktura obyvatelstva v obci Mikulůvka



Zdroj: ČSÚ, vlastní zpracování.

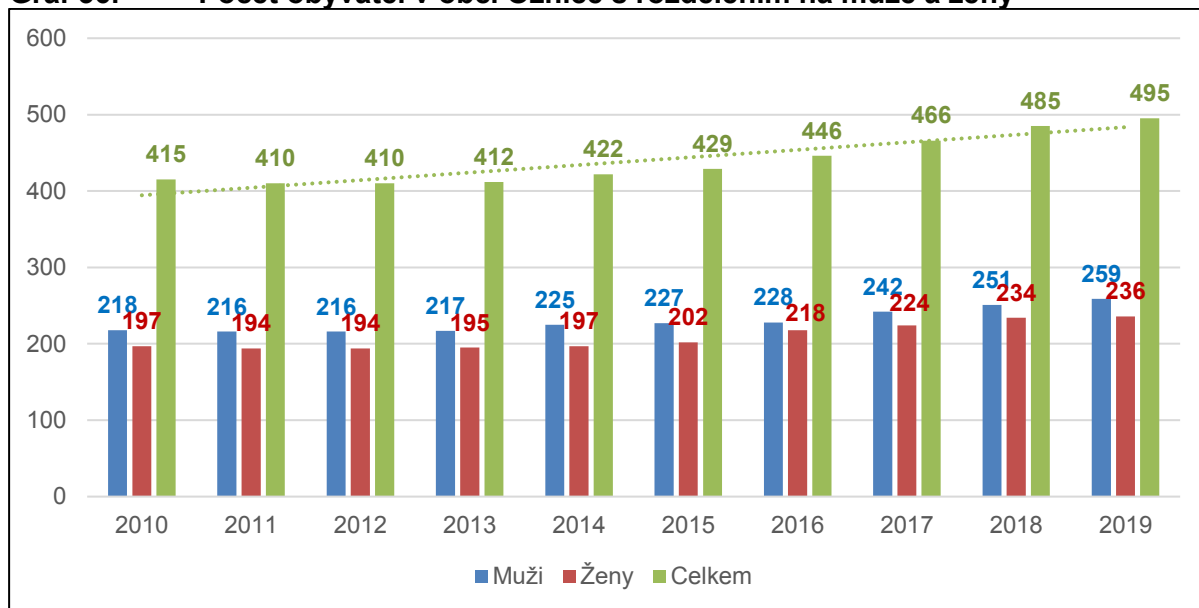


Oznice

V obci Oznice vzrostl počet obyvatel ve sledovaném období nejvíce ze všech obcí Mikroregionu, a to o 14 %, tj. 69 osob. Počet mužů je po celou dobu vyšší, než počet žen.

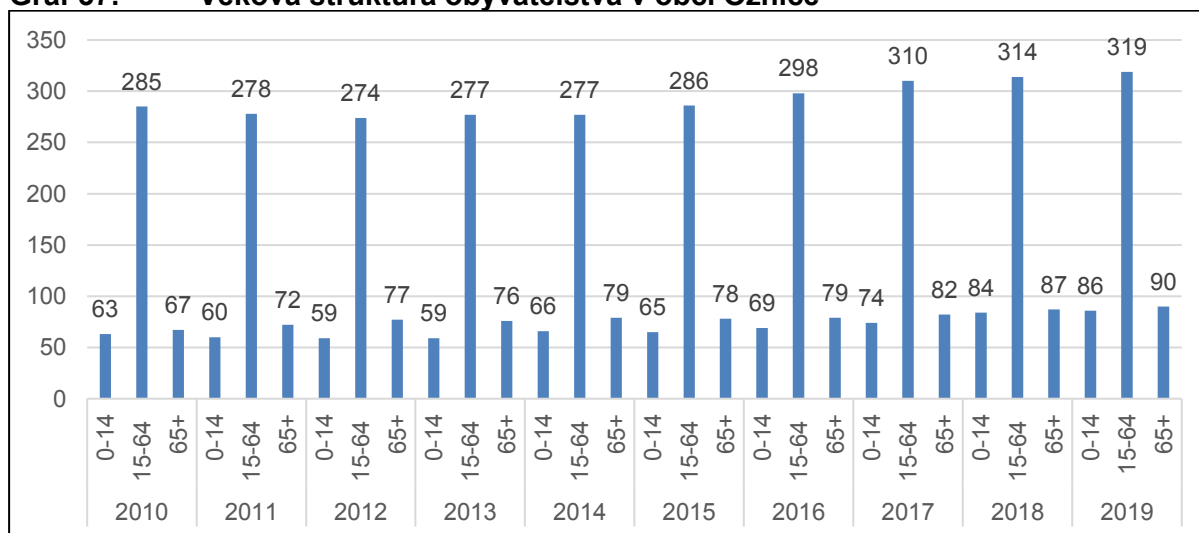
Po poklesu v letech 2011 a 2012 roste počet obyvatel rovnoměrně ve všech věkových skupinách. Index stáří je 1,1.

Graf 36: Počet obyvatel v obci Oznice s rozdělením na muže a ženy



Zdroj: ČSÚ, vlastní zpracování.

Graf 37: Věková struktura obyvatelstva v obci Oznice



Zdroj: ČSÚ, vlastní zpracování.

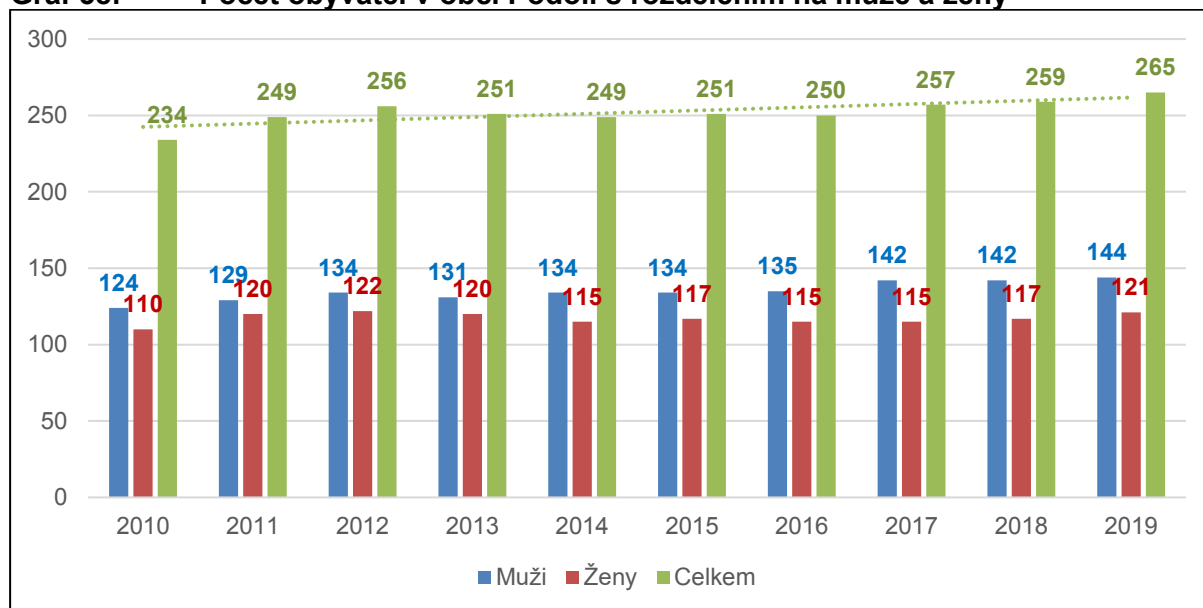


Podolí

Obec Podolí je nejmenší obcí v Mikroregionu, co se týká počtu obyvatel. Ten zde vzrostl za sledované období o téměř 8 %, tj. 20 osob. Počet mužů je v obci po celou dobu znatelně vyšší než žen.

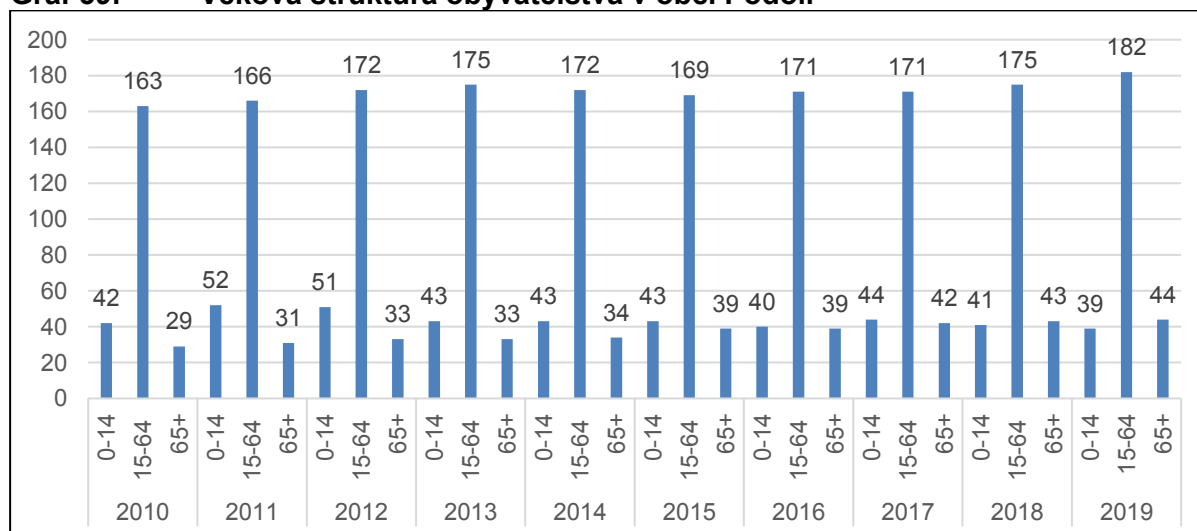
Co se týká rozdělení dle věkové struktury, počet osob v jednotlivých skupinách po celou dobu kolísá. Index stáří je 0,95.

Graf 38: Počet obyvatel v obci Podolí s rozdělením na muže a ženy



Zdroj: ČSÚ, vlastní zpracování.

Graf 39: Věková struktura obyvatelstva v obci Podolí



Zdroj: ČSÚ, vlastní zpracování.

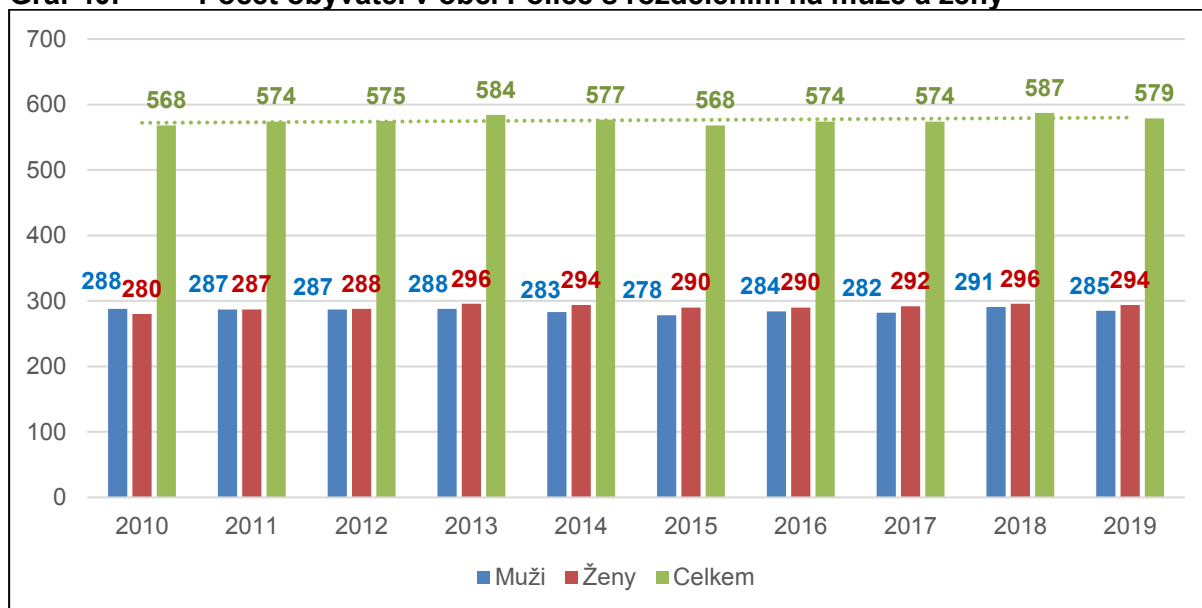


Police

V obci Police vzrostl počet obyvatel o 3,5 %, tj. 21 osob. V roce 2010 mírně převyšoval počet mužů počet žen, o rok později v roce 2011 byl počet mužů i žen v obci shodný v počtu 287 osob, od roku 2012 docházelo k postupnému navyšování počtu žen nad počtem mužů.

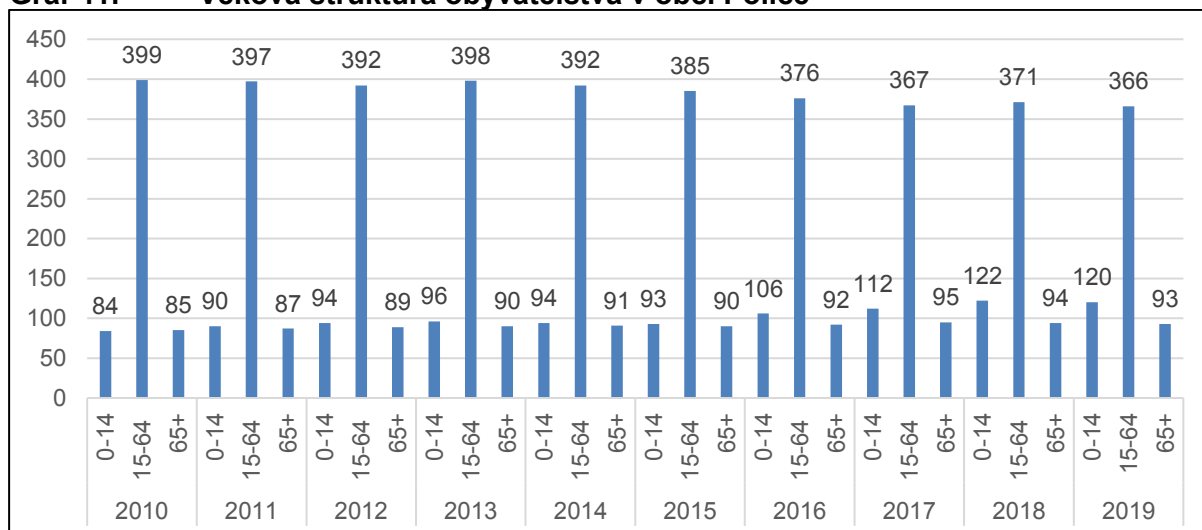
Významně se na tomto nárůstu podílí děti do 14 let a částečně také osoby starší 65 let. Počet obyvatel v produktivním věku klesá. Index stárí 0,8.

Graf 40: Počet obyvatel v obci Police s rozdělením na muže a ženy



Zdroj: ČSÚ, vlastní zpracování.

Graf 41: Věková struktura obyvatelstva v obci Police



Zdroj: ČSÚ, vlastní zpracování.



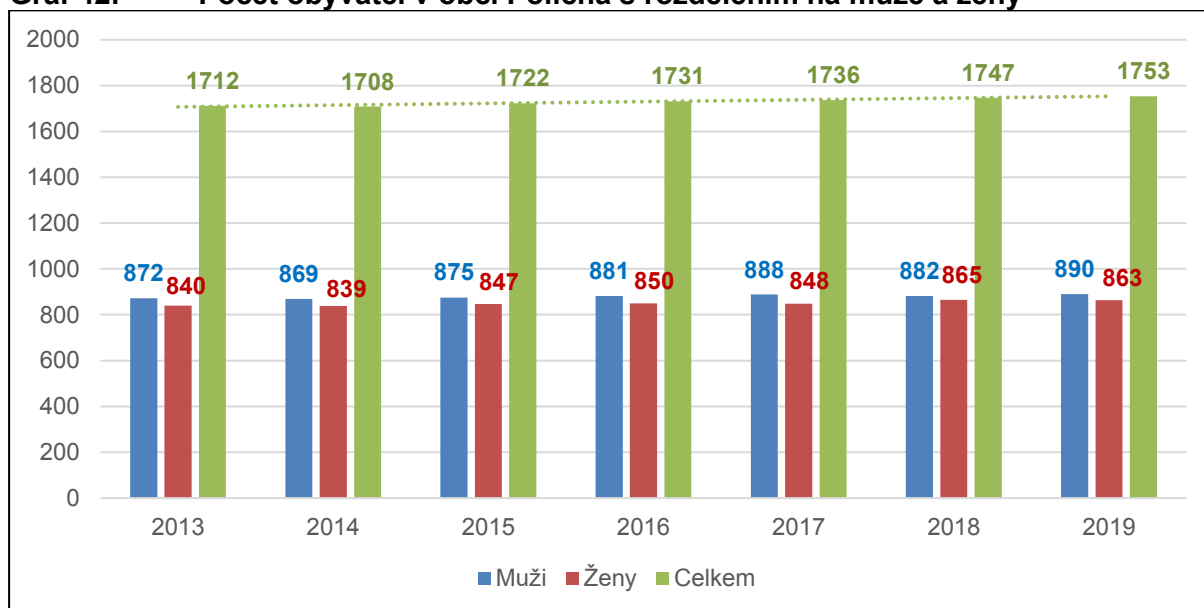
Poličná

V obci Poličná stoupl počet obyvatel ve sledovaném období o 41 osob, tj. 2,3 %.

Vývoj počtu obyvatel je zaznamenán až od roku 2013, kdy se původně místní část města Valašské Meziříčí stala samostatnou obcí. V roce 2014 došlo k poklesu počtu obyvatel, od roku 2015 však počet obyvatel každoročně stoupá. Počet mužů je po celou dobu mírně vyšší než počet žen.

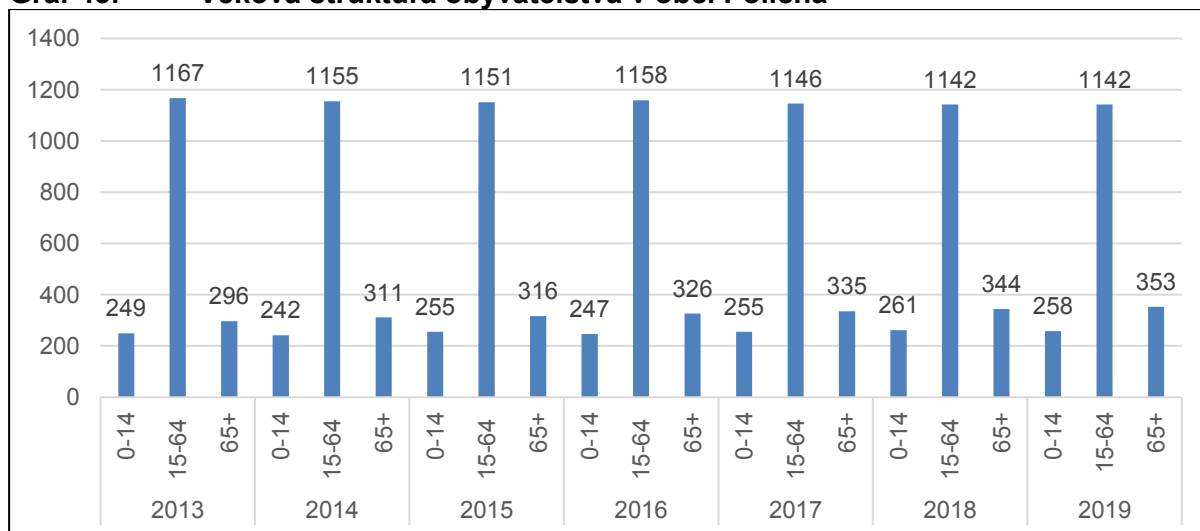
Vývoj počtu obyvatel dle věkové struktury je vyrovnaný, významnější nárůst je znát hlavně u osob starších 65 let, mírný pak u dětí do 14 let. Index stáří je 1,3.

Graf 42: Počet obyvatel v obci Poličná s rozdělením na muže a ženy



Zdroj: ČSÚ, vlastní zpracování.

Graf 43: Věková struktura obyvatelstva v obci Poličná



Zdroj: ČSÚ, vlastní zpracování.

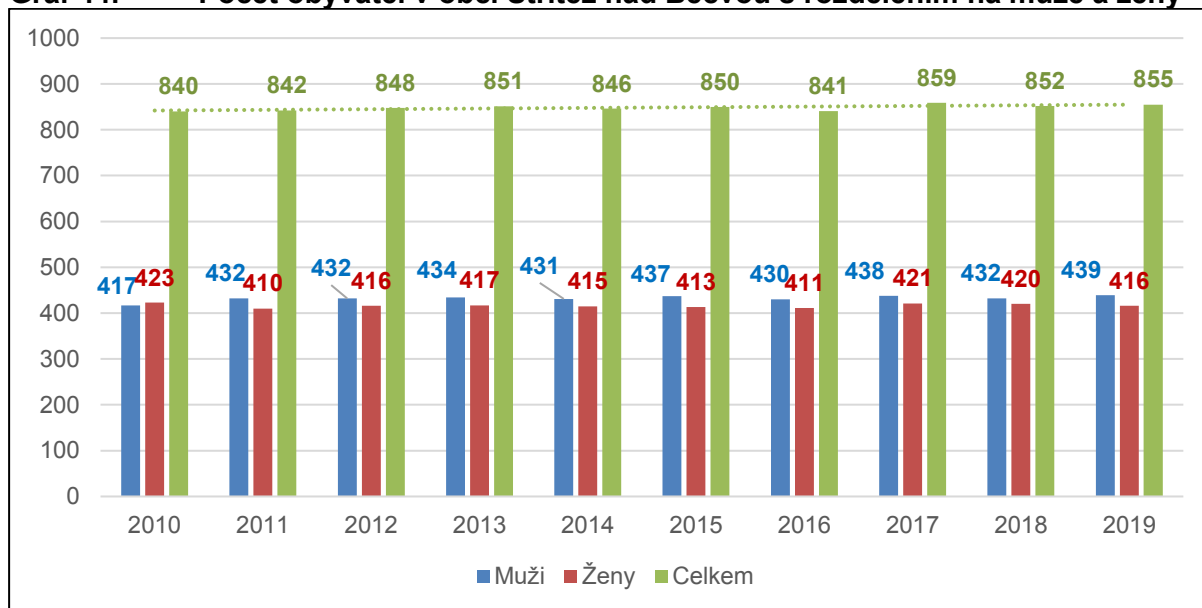


Střítež nad Bečvou

V obci Střítež nad Bečvou ve sledovaném období kolísala počet obyvatel, průměrný počet obyvatel se pohyboval okolo 848 osob. Počet mužů je kromě roku 2010 vyšší, než počet žen.

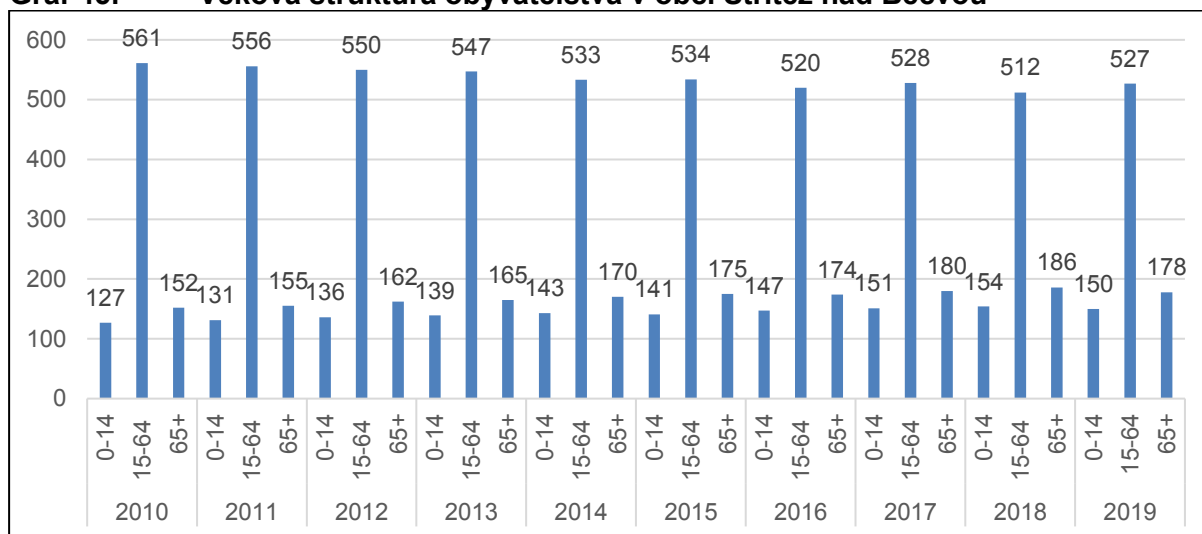
Téměř po celou dobu klesal počet obyvatel v produktivním věku, až v roce 2017 a v roce 2019 došlo k mírnému nárůstu. Počet dětí do 14 let a osob nad 65 let stabilně po celou dobu rostl. Index stáří je 1,2.

Graf 44: Počet obyvatel v obci Střítež nad Bečvou s rozdělením na muže a ženy



Zdroj: ČSÚ, vlastní zpracování.

Graf 45: Věková struktura obyvatelstva v obci Střítež nad Bečvou



Zdroj: ČSÚ, vlastní zpracování.

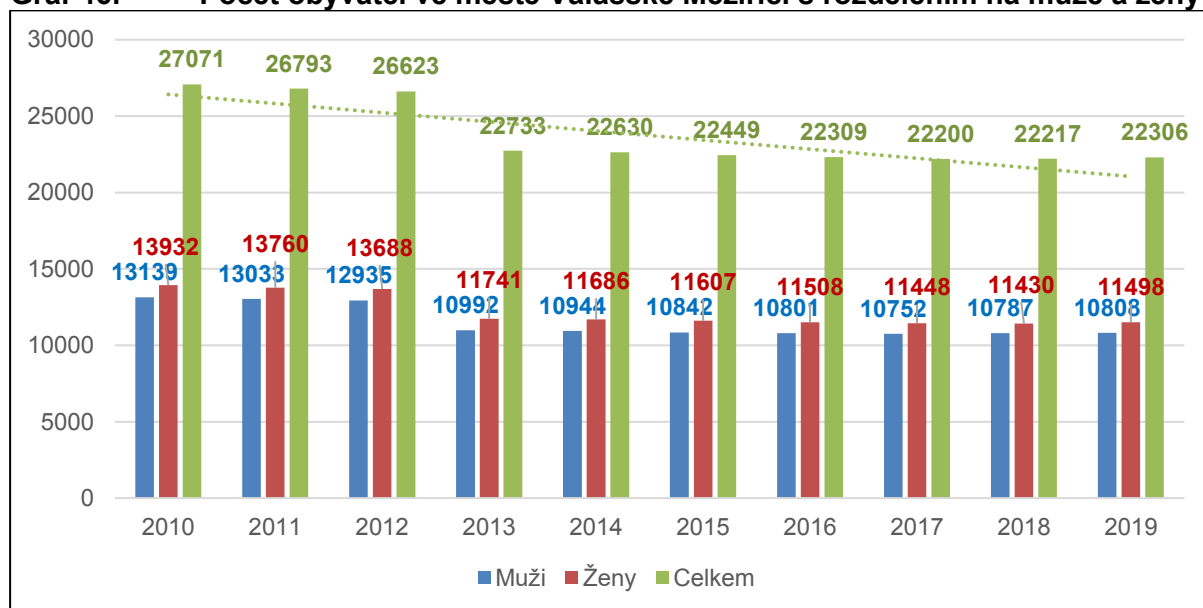


Valašské Meziříčí

Ve Valašském Meziříčí došlo v roce 2013 k významnému poklesu počtu obyvatel díky tomu, že došlo k osamostatnění dvou místních částí s názvem Poličná a Krhová. Tyto místní části se staly samostatnými obcemi. I nadále však zde počet osob do roku 2018 klesal, a to nejvíce v celém Mikroregionu. Od roku 2013 dosud klesl počet obyvatel o 608 osob, tj. 2,75 %. V roce 2019 došlo naopak k mírnému nárůstu. Žije zde dlouhodobě více žen než mužů.

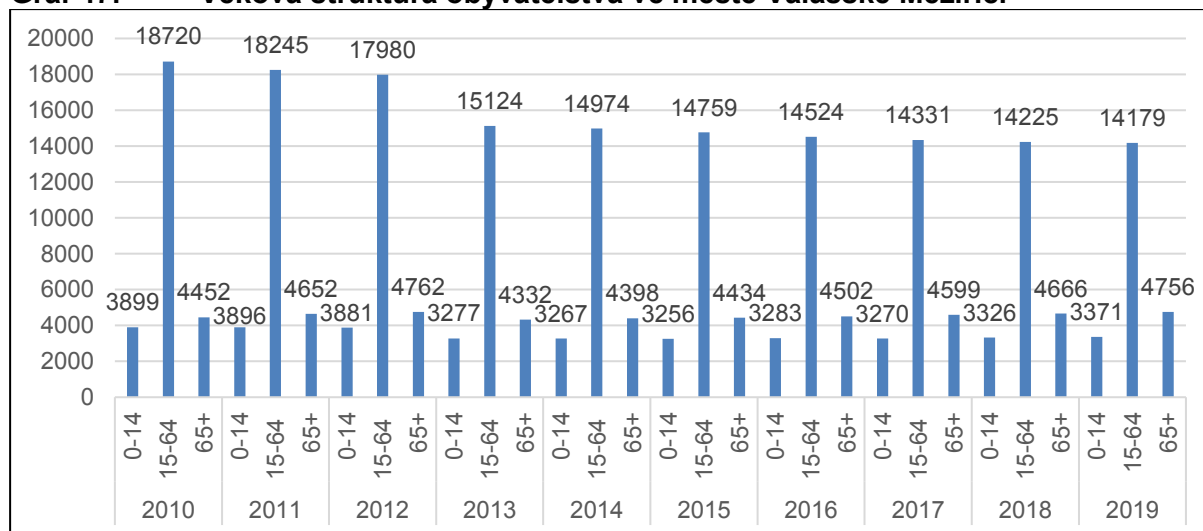
Snižuje se hlavně počet osob v produktivním věku a mladých do 14 let. Naopak počet osob starších 65 let od roku 2013 každoročně vzrůstá. Index stáří je 1,4.

Graf 46: Počet obyvatel ve městě Valašské Meziříčí s rozdělením na muže a ženy



Zdroj: ČSÚ, vlastní zpracování.

Graf 47: Věková struktura obyvatelstva ve městě Valašské Meziříčí



Zdroj: ČSÚ, vlastní zpracování.

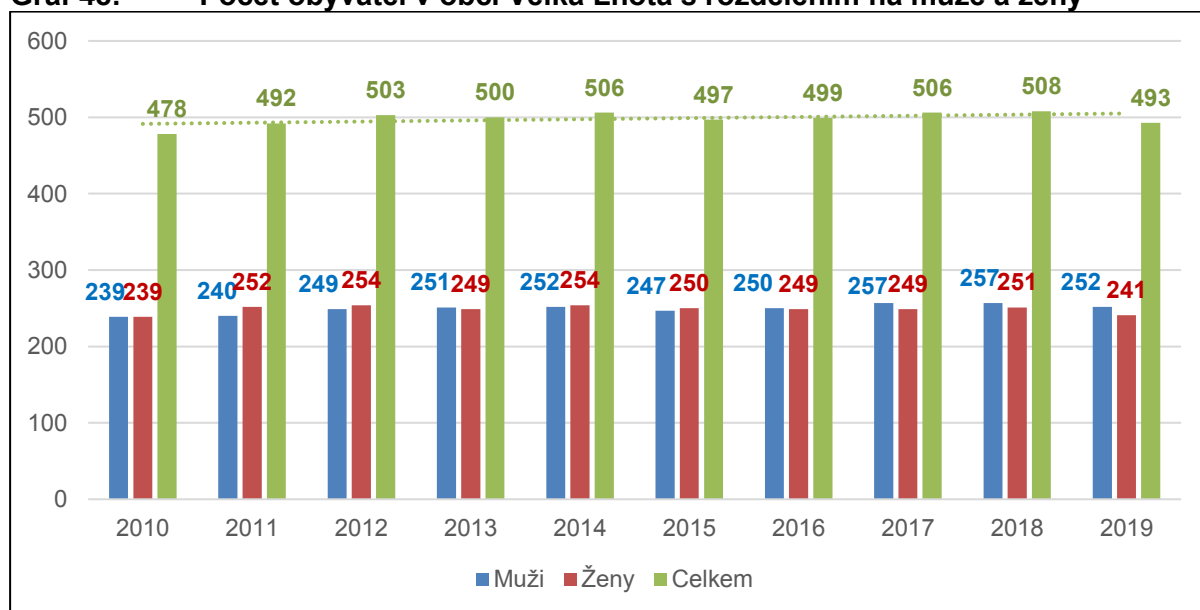


Velká Lhota

V obci Velká Lhota vzrostl počet obyvatel o celých 8 %, tj. 42 osob. Počet mužů a žen je zde téměř vyrovnaný. Nejvyššího počtu obyvatel bylo dosaženo v roce 2018, v roce 2019 došlo ke snížení pod 500 osob.

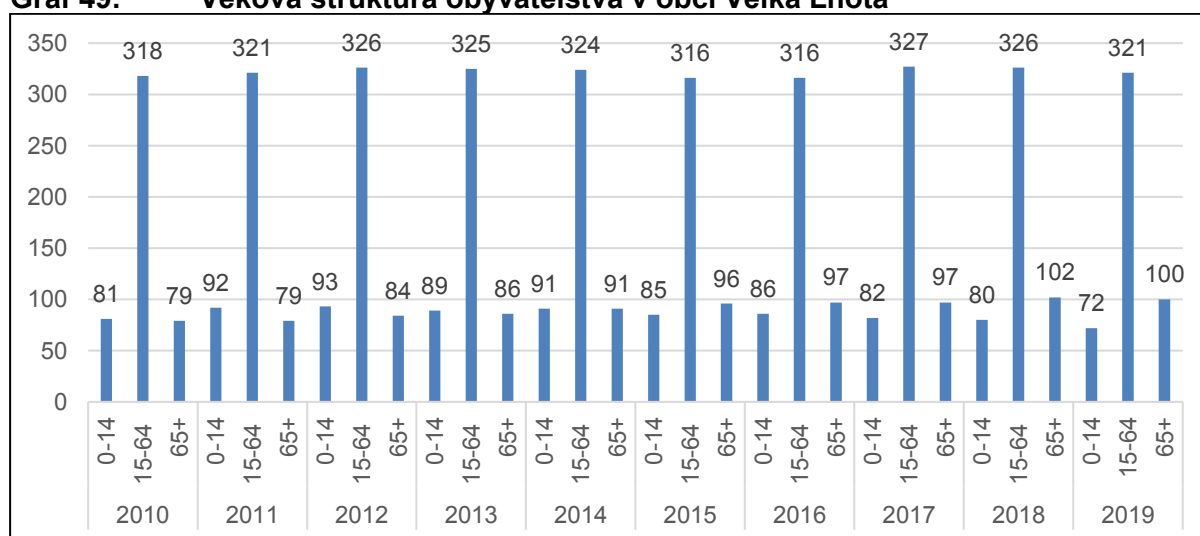
V roce 2017 byl v této obci nejvyšší počet obyvatel v produktivním věku z celého sledovaného období. Zvyšuje se zde počet osob nad 65 let, počet dětí do 14 let se v roce 2019 výrazněji propadl. Index stáří je 1,2.

Graf 48: Počet obyvatel v obci Velká Lhota s rozdělením na muže a ženy



Zdroj: ČSÚ, vlastní zpracování.

Graf 49: Věková struktura obyvatelstva v obci Velká Lhota



Zdroj: ČSÚ, vlastní zpracování.

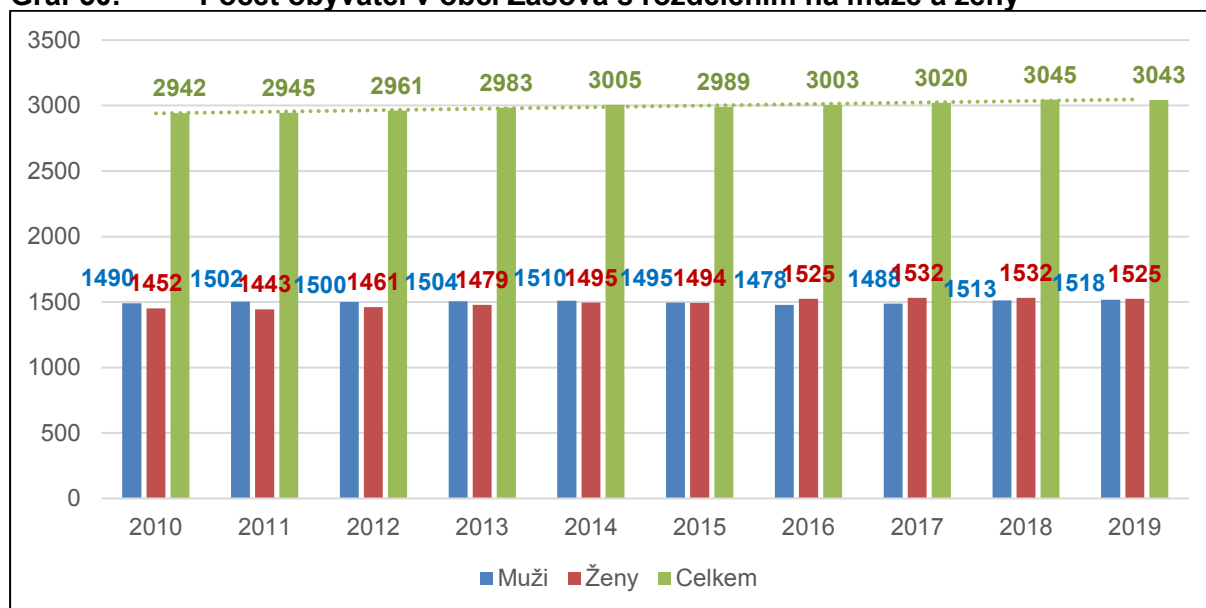


Zašová

Obec Zašová je mimo město Valašské Meziříčí největší obcí v Mikroregionu. Počet obyvatel vzrostl ve sledovaném období o 115 osob, což je 3,7 %. Počet mužů se drží na stejné úrovni, zatímco počet žen během let vzrostl.

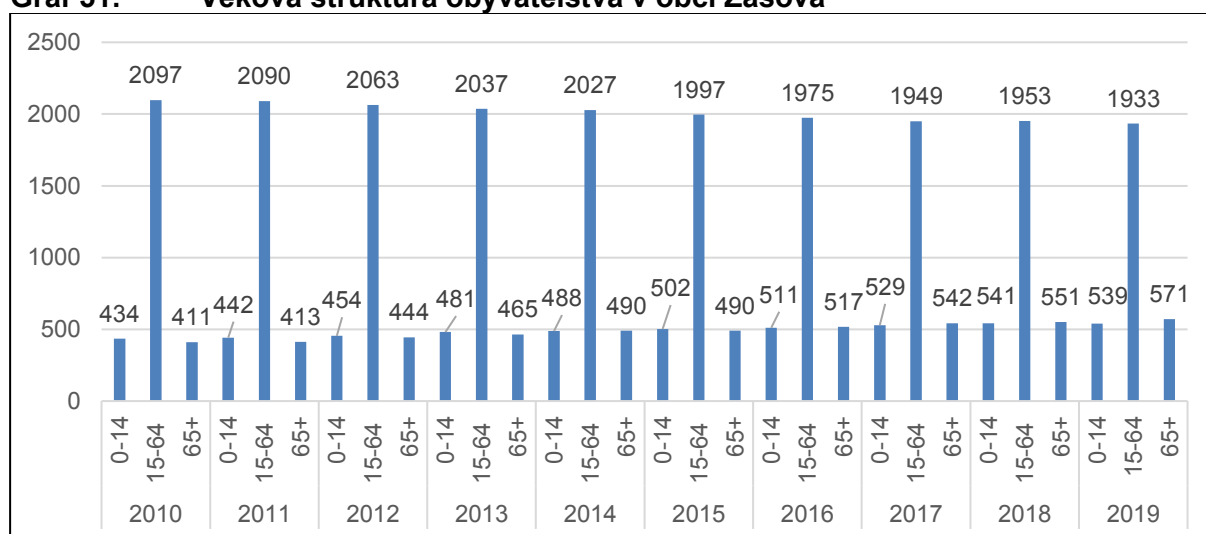
Po celou dobu klesá počet obyvatel v produktivním věku, zatímco počet dětí do 14 let a osob starších 65 má vzestupnou tendenci. Index stáří je 1.

Graf 50: Počet obyvatel v obci Zašová s rozdělením na muže a ženy



Zdroj: ČSÚ, vlastní zpracování.

Graf 51: Věková struktura obyvatelstva v obci Zašová



Zdroj: ČSÚ, vlastní zpracování.



A.2.2 Využití půdy v obcích mikroregionu

Co se týká rozlohy jednotlivých členských obcí v rámci celkové rozlohy Mikroregionu, největší plochu zaujímá město Valašské Meziříčí (15 %) a město Kelč (12 %). Z obcí jsou to pak Zašová a Lešná (shodně 10 %). Nejmenší obcí vzhledem k rozloze a jejímu podílu na celkové rozloze Mikroregion je obec Jarcová (2 %).

Koeficient ekologické stability mají nejvyšší (krajina má nejbližší k přírodě) obce Velká Lhota, Mikulůvka a Jarcová, naopak nejnižší (krajina je nejvíce poznamenána technickými zásahy) je v obcích Kelč, Kladeruby a Kunovice, což je dáno vysokým podílem orném půdy na celkové rozloze katastru a nejmenší podílem lesů. Naopak nejvíce zalesněné jsou obce Mikulůvka, Oznice a Podolí.



Tab. 16: Využití půdy v jednotlivých obcích mikroregionu

	Plocha v ha	Plocha v %	Orná půda	Zahrada	Ovocný sad	Trvalý travní porost	Lesní pozemek	Vodní plocha	Zastavěná plocha a nádvoří	Ostatní plocha	Koeficient ekologické stability
Branky	1076,6	4,7	32,2	2,0	0,2	6,4	50,6	0,7	1,3	6,6	1,5
Choryně	910,9	4,0	43,3	2,5	2,2	9,1	22,2	12,3	1,4	6,9	0,9
Jarcová	520,7	2,3	8,8	5,3	1,7	26,1	46,4	1,8	1,8	8,2	4,3
Kelč	2783,9	12,1	56,6	3,8	0,6	15,1	13,2	1,3	1,6	7,8	0,5
Kladeruby	694,0	3,0	55,0	4,4	0,5	13,3	18,1	2,1	1,1	5,5	0,6
Krhová	805,4	3,5	25,7	9,5	0,6	13,9	37,7	0,8	2,4	9,4	1,7
Kunovice	817,7	3,6	57,2	3,3	0,5	11,4	21,1	0,5	1,1	4,9	0,6
Lešná	2263,1	9,9	35,3	4,1	0,4	18,5	23,1	1,0	2,5	15,2	0,9
Loučka	689,3	3,0	32,9	5,5	0,6	24,4	26,2	0,6	2,7	7,1	1,3
Mikulůvka	1312,2	5,7	12,5	1,3	0,5	18,0	61,4	0,5	0,8	5,0	4,5
Oznice	612,5	2,7	11,4	2,4	0,4	22,0	55,1	0,4	1,0	7,4	4,1
Podolí	575,1	2,5	15,8	2,7	0,2	19,6	55,8	0,4	1,0	4,5	3,7
Police	1324,4	5,8	37,4	1,5	0,4	10,0	41,2	0,9	0,8	7,8	1,2
Poličná	1105,0	4,8	34,6	5,1	1,6	12,6	36,3	1,0	1,6	7,2	1,3
Střítež nad Bečvou	746,4	3,2	23,2	3,5	0,4	23,5	39,3	2,1	1,4	6,5	2,2
Valašské Meziříčí	3543,6	15,4	21,4	7,2	0,6	13,1	28,9	1,9	5,6	21,3	1,1
Velká Lhota	933,0	4,1	7,3	1,8	0,4	44,1	36,7	0,9	1,2	7,8	5,2
Zašová	2252,5	9,8	25,4	5,4	0,3	11,7	46,2	1,0	1,7	8,3	1,8
Mikroregion	22966,2	100	31,4	4,3	0,6	16,0	33,8	1,6	2,2	10,1	1,3
Zlínský kraj	396304,5	–	29,8	2,6	0,8	15,1	40,0	1,3	1,8	8,3	1,5
Česká republika	7 886 500	–	37,3	2,1	0,6	12,9	33,9	2,1	1,7	9,0	1,1

Zdroj: vdb.czso.cz.



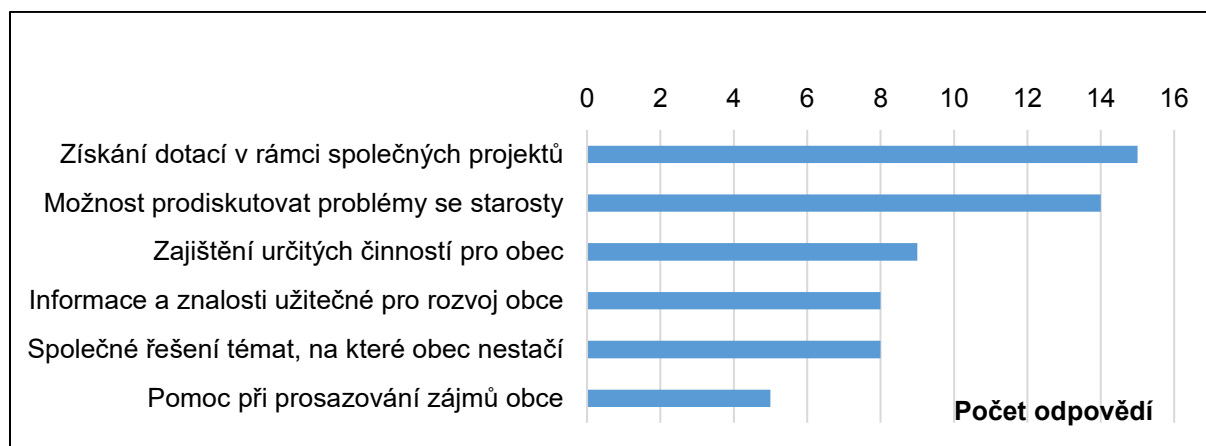
A.3 Východiska pro návrhovou část

A.3.1 Vyhodnocení názorů zástupců obcí na Mikroregion

Při příležitosti konání Valné hromady Mikroregionu Valašskomeziříčsko-Kelečsko dne 9. 12. 2019 proběhlo šetření názorů zástupců obcí (zejména starostů) na fungování Mikroregionu a společné činnosti. Činnost proběhla v rámci aktualizace Strategického plánu mikroregionu, která byla zpracovávána od února 2019. Na dotazník přímo na místě odpovědělo celkem 17 respondentů, z toho 3 z města Valašské Meziříčí. Celkem se tak vyjádřili zástupci z 15 obcí (83 % všech obcí).

Hlavními přínosy členství jsou dle zástupců obcí možnost prodiskutovat problémy s ostatními a získávání dotací na společné projekty. Pro obce je dále významné zajištění činností pro obec a sdílení společných informací.

Graf 52: Hlavní přínosy členství obcí v Mikroregionu



Zdroj: Vlastní šetření.

Nejužitečnějšími činnostmi/projekty Mikroregionu pro jednotlivé obce jsou:

- Pomoc s dotacemi. (uvedeno 10x)
- Společné řešení témat a jejich prosazování. (5x)
- Zajištěné vybraných činností. (např. administrativa, GDPR, propagace obce ad.) (3x)

Podle názorů respondentů by se ve fungování Mikroregionu **mělo zlepšit** následující:

- Více společných projektů.
- Více propagačních materiálů.
- Zajistit vícezdrojové financování.

Respondenti také uváděli (celkem 2x), že Mikroregion zcela funguje podle potřeb obcí.



Největšími problémy území podle provedeného šetření jsou:

- Doprava (nedostatečná obslužnost, zvyšující se intenzita dopravy). (9x)
- Nedostatečné sociální služby.
- Nedostatečný internet.
- Špatný stav odpadového hospodářství.
- Špatné životní prostředí.

Graf 53: Budoucí společná témata



Zdroj: Vlastní šetření.

Všechny obce za **společné téma** považují servis pro obce (pomoc s administrativou, GDPR, projektovými žádostmi apod.). Následuje dopravní propojení obcí zejména bezmotorovou dopravou. Silná shoda je na spolupráci v oblasti životního prostředí, zdravotních a sociálních služeb. Naopak mezi **méně vyzdvihovaná společná témata** patří oblast bydlení, technické infrastruktury nebo spolupráce s regionálními aktéry.

Bylo uvedeno i několik zvažovaných **projektů spolupráce více obcí**. Jedná se téměř výhradně o bezmotorovou dopravu (cyklostezky) mezi obcemi. (v závorce za tématem projektu je uvedena obec, která projekt zvažuje a případně je za pomlčkou uvedena spolupracující obec/subjekt):

- Cyklostezka (Kladeruby–Kelč, Loučka–Police, Police–Branky, Poličná–Branky, Střítež–Vidče, Choryně–Kladeruby, Choryně–Lhotka nad Bečvou, Valašské Meziříčí).
- Vybudování kanalizace (Jarcová–Valašské Meziříčí).
- Oprava komunikace (Rajnochovice–Kunovice)
- Propojení naučných stezek (Velká Lhota–Zašová)
- Společné propagační a informační materiály.

Na závěr dotazníku měli respondenti možnost uvést doplňující komentář. Ke strategii a fungování Mikroregionu však respondenti neměli další podněty.



A.3.2 Jednání pracovních skupin

V rámci zpracování Aktualizace Strategického plánu Mikroregionu Valašskomeziříčsko-Kelečsko se dne 13. 1. 2020 konaly celkem 3 pracovní skupiny na následující témata:

- 1. PS Občanská vybavenost, doprava, životní prostředí**
- 2. PS Kultura, školství, volný čas, sport, cestovní ruch**
- 3. PS Lokální ekonomika, majetek a veřejná správa, infrastruktura**

Zastoupení jednotlivých pracovních skupin se skládalo výhradně ze zástupců členských obcí, zejména starostů (viz prezenční listiny z jednotlivých pracovních skupin). Mezi základní výchozí diskuzní otázky patřilo, jaké má území problémy a potřeby v jednotlivých tématech a jak se od tvorby poslední strategie z roku 2008 změnila situace ve slabých a silných stránkách regionu a cíle Mikroregionu. Jedním z podkladů pro diskuzi tak byly informace ze Strategického plánu rozvoje Mikroregionu Valašskomeziříčsko-Kelečsko na období 2008–2016.

Pracovní skupiny nejdříve jednaly odděleně. Poté proběhlo společné plénum, kde byly prezentovány výstupy z jednotlivých pracovních skupin. Následně probíhala všeobecná diskuze.

Základní podněty a komentáře tvoří doplnění analytické části a jeden z podkladů pro návrhovou část.



A.3.3 SWOT analýza

SWOT analýza vznikla na základě dostupných informací a dat popsanych v analytické části a dále komunitní metodou – s využitím znalosti území pracovníky Mikroregionu a členů pracovních skupin.

Občanská vybavenost, doprava, životní prostředí

SILNÉ STRÁNKA	SLABÉ STRÁNKY
<ul style="list-style-type: none">• Pokrytí území veřejnou hromadnou dopravou• Valašské Meziříčí jako dostupný silniční a železniční uzel• Vybudovaná síť cyklotras a tras pro pěší• Centrum město Valašské Meziříčí s širokou nabídkou služeb a vybavení• Dobrá vybavenost území základní komerční vybaveností	<ul style="list-style-type: none">• Hustý a nebezpečný provoz v obcích mikroregionu• Slabé zajištění bezpečnosti dopravy v obcích• Nedostatečná dopravní obslužnost (nízká frekvence spojů)• Chybějící infrastruktura pro pěší a zhoršující se stav silniční dopravy• Zhoršující se stav krajských komunikací• Zhoršující se stav cykloinfrastruktury (směrem na Vsetín)• Zastaralý vozový park veřejné hromadné dopravy• Parkovací možnosti u hlavních zařízení občanské vybavenosti• Chybějící občanská vybavenost mimo hlavní centra DSO• Absence bytů a nízká nabídka objektů pro bydlení a pozemků pro výstavbu bydlení• Přítomnost významných producentů znečištění• Průměrný koeficient ekologické stability
PŘÍLEŽITOSTI	HROZBY
<ul style="list-style-type: none">• Obchvat města Valašské Meziříčí a výstavba Palačovské spojky• Podpora ekologických způsobů dopravy• Lepší a bezpečnější propojení mikroregionu sítí cyklostezek a cyklotras• Zavedení sdílené dopravy• Údržba a modernizace dopravní infrastruktury• Dobudování technické infrastruktury• Bytová výstavba a příprava infrastruktury pro bydlení (vč. účelových typů bydlení na skupiny osob s odlišnými potřebami)• Meziobecní spolupráce• Využití strukturálních fondů a dalších zdrojů financování rozvojových aktivit• Lepší osvěta v environmentální oblasti• Plánování veřejné zeleně	<ul style="list-style-type: none">• Chybějící navazující části cyklostezek a zhoršující se stav stávající cykloinfrastruktury• Nevhodné využití prostranství v blízkosti dopravních terminálů (např. P+R)• Zhoršení stavu životního prostředí v důsledku neřešené dopravní zátěže• Nedostatečná osvěta v environmentální oblasti• Velký úbytek vzrostlých lesních porostů• Nízká míra externích zdrojů financování• Velké množství skládkovaných komunálních odpadů (neřešení nakládání s komunálními odpady)



Sociální oblast, kultura, školství, volný čas, sport a cestovní ruch

SILNÉ STRÁNKA	SLABÉ STRÁNKY
<ul style="list-style-type: none">• Dostupnost a vybavení škol a školských zařízení• Dostupnost navazujícího středoškolského a vysokoškolského vzdělání• Nabídka volnočasových a vzdělávacích aktivit• Existence Program kofinancování sociálních a souvisejících služeb•• Cykloturistická infrastruktura• Pravidelné investice do sportovní infrastruktury• Významné kulturní akce a široká nabídka kulturních a hudebních aktivit menších skupin• Individuální podpora kulturních a sportovních akcí v mikroregionu• Existence významnější sportovní infrastruktury ve Valašském Meziříčí• Konání sportovních akcí s nadregionálním charakterem• Bohatá nabídka přírodních a kulturních zajímavostí a volnočasového využití ve všech ročních obdobích• Krajinné bohatství a příležitosti pro cestovní ruch• Rozvinutá meziobecní spolupráce v oblasti cestovního ruchu (vč. nadregionální)	<ul style="list-style-type: none">• Klesající počet obyvatel způsobený zejména migrací• Zastarávání budov škol a školských i kulturních zařízení a sportovní infrastruktury• Nezájem o organizované volnočasové aktivity• Existence sociálně vyloučených lokalit• Nedostatečná kapacita pobytových a terénních sociálních služeb• Nedostatek sociálních bytů pro seniory• Problém komunikace mezi sportovními oddíly v území• Nedostatečná infrastruktura pro cestovní ruch• Chátrající památky a chybějící využití• Soukromé vlastnictví významných památek• Chybějící turistické balíčky
PŘÍLEŽITOSTI	HROZBY
<ul style="list-style-type: none">• Budování multifunkční infrastruktury• Pravidelné investice do škol a školských zařízení• Zapojení soukromého sektoru při pořádání akcí vč. veřejnosti• Podpora aktivních jednotlivců k pořádání volnočasových a vzdělávacích aktivit• Angažování kvalitních trenérů a pracovníků s mládeží v oblasti sportu• Rozvoj infrastruktury nových sportů• Využití volných objektů a areálů• Meziobecní spolupráce• Využití strukturálních fondů a dalších zdrojů financování rozvojových aktivit (spolupráce s Hranickou rozvojovou agenturou)• Blízkost významných destinací cestovního ruchu	<ul style="list-style-type: none">• Odchod obyvatel mimo území DSO• Nedostatečné kapacity pro řešení cestovního ruchu na úrovni obcí• Klesající občanská soudržnost a ochota k pořádání obecních akcí• Konkurence velkých měst při pořádání kulturních a sportovních akcí• Nedostatečné zdroje na měkké aktivity (kultura, sport, volný čas ad.)• Časový nesoulad mezi externí podporou a činností spolků• Negativní vliv výkyvů počasí na realizaci tradičních sportů v území



Lokální ekonomika, majetek a veřejná správa, infrastruktura

SILNÉ STRÁNKA	SLABÉ STRÁNKY
<ul style="list-style-type: none">• Dobré pokrytí vodovodem a plynem• Velké investice do modernizace veřejné správy• Velká rozmanitost ekonomických činností• Přítomnost velkých zaměstnavatelů• Existence místních producentů potravin a typických produktů (mlékařství, maso, pálenice, frgály)• Dostupnost občanské vybavenosti (úřady, lékařská zařízení ad.)• Optimalizace systému sociálních a souvisejících služeb• Nízký podíl osob v exekuci• Sounáležitost občanů s regionem• Profesionalizace veřejné správy• Vysoká úroveň meziobecní spolupráce• Nižší cenová úroveň služeb a vybraných výrobků	<ul style="list-style-type: none">• Chybějící oddílná kanalizace v některých obcích• Chybějící optický kabel ve většině obcí• Ubývající služby a řemesla• Odliv pracovních sil do větších měst a do zahraničí• Rostoucí náklady na provoz a údržbu obecního majetku• Příhraniční region (vzdálenost od hlavních center ČR a významných veřejnoprávních institucí)• Chybějící kapacity pro novou výstavbu a soukromé vlastnictví rozvojových ploch• Nepříznivý počet trestných činů na 1000 obyvatel
PŘÍLEŽITOSTI	HROZBY
<ul style="list-style-type: none">• Zavedení sdílené techniky pro správu a údržbu obecního majetku a veřejných prostranství• Zapojení soukromého sektoru do vybraných aktivit veřejné správy• Bezbariérové řešení veřejných budov• Meziobecní spolupráce• Využití strukturálních fondů a dalších zdrojů financování rozvojových aktivit	<ul style="list-style-type: none">• Úbytek pracovních sil• Nekvalifikovaná pracovní síla• Ztráta tradičních řemesel a služeb• Obsazování pracovních pozic v regionu zahraničními pracovníky• Snižující se zájem občanů o věci veřejné• Nízká motivace k práci ve veřejném sektoru• Rostoucí drobná kriminalita• Nemožnost čerpání externích zdrojů financování• Nedostatečné manažerské kapacity pro rozvojové aktivity



B. Návrhová část

B.1 Vize a cíle

Vize představuje dlouhodobý, žádoucí obraz o ideální budoucnosti mikroregionu, o tom, jak se bude mikroregion měnit a zlepšovat. Vize je tzv. „směrovkou“ rozvoje a zároveň představuje ideální cílový stav území. Tento strategický plán pouze napomůže k dosažení vize. Vize bude naplněna až v dlouhodobějším horizontu s pomocí více strategických plánů. Časový horizont vize mikroregionu je definován do roku 2040.

Vize Mikroregionu Valašskomeziříčsko-Kelečsko v roce 2040

Počet obyvatel mikroregionu je stabilní a dále neklesá. Přibylo množství obcí, kde vzrostl počet obyvatel.

Podařilo se prosadit nejdůležitější potřeby v oblasti dopravní infrastruktury i dopravní obslužnosti. Pro zvýšení bezpečnosti dopravy je dobudovaný systém cyklostezek sloužící pro cesty do zaměstnání a jako základ pro další rozvoj cestovního ruchu. Zlepšilo se tím také propojení obcí.

Potenciál cestovního ruchu je využíván tak, aby nadměrně neomezoval život místních obyvatel. Obce vzájemně koordinují a usměrňují aktivity cestovního ruchu v širším kontextu.

Je zde vysoká kvalita předškolního a základního školního vzdělávání. Kapacity vzdělávání včetně zařízení pro volnočasové aktivity jsou dostatečné. Obce se aktivně zapojují do komunitního plánování sociálních a souvisejících služeb a jednotlivá zařízení a služby fungují s ohledem na celkový kontext území. Kapacita všech druhů sociálních služeb a sociálních bytů je dostatečná.

Technická infrastruktura je dobudována ve většině obcí. Postupně se snižuje znečištění ovzduší. Zvyšuje se podíl zeleně v krajině.

Svazek obcí realizuje rozvojové projekty ve všech oblastech, kde je to vhodné a efektivní. Koordinuje a podporuje společné projekty obcí. Mikroregion pomáhá obcím se zvládnutím administrativy. Spolupracuje se i s vnějšími subjekty.

CÍLE

- A. Zkvalitnit správu obcí (rozvíjet veřejnou správu, plánovat a rozvíjet komunikaci s občany a vzájemné vazby veřejné správy s veřejností – společná komunikační strategie, zavádění nových a modernizace stávajících webových stránek, elektronické úřední desky do obcí ad.)
- B. Zvýšit propojení obcí a rozvíjet společnou infrastrukturu
- C. Posílit služby a ekonomický rozvoj
- D. Zlepšit životního prostředí



Evropská unie
Evropský sociální fond
Operační program Zaměstnanost

Cíle vychází zejména z dotazníkového šetření mezi starosty obcí Mikroregionu, které se konalo při příležitosti konání Valné hromady Mikroregionu Valašskomeziříčsko-Kelečsko dne 9. 12. 2019. (viz kap. A.3.1)



B.2 Opatření a aktivity

Opatření zastřešuje soubor aktivit k určitému cíli a stanoví přístup k řešení jednotlivých cílů. Opatření jsou členěna dle čtyř základních cílů.

Východiskem pro formulaci opatření a aktivity byly závěry analytické části. Dalším zdrojem jsou již zmiňované výsledky dotazníkového šetření mezi starosty, závěry z diskuze na pracovní skupině se starosty obcí dne 13. 1. 2020 a 9. 6. 2020 a diskuze s pracovníky Mikroregionu.

Přehled opatření u jednotlivých cílů

A. ZKVALITNIT SPRÁVU OBCÍ

- A.1 Administrativní podpora obcí
- A.2 Spolupráce obcí
- A.3 Bezpečnost v mikroregionu
- A.4 Podnikání, zaměstnanost a efektivní veřejná správa – Plánování a zavádění informačních a komunikačních systémů a nástrojů (společná komunikační strategie, zavádění nových a modernizace stávajících webových stránek, elektronické úřední desky do obcí)

B. ZVYSIT PROPOJENÍ OBCÍ A ROZVIJET SPOLEČNOU INFRASTRUKTURU

- B.1 Řešení dopravy
- B.2 Zvýšení bezpečnosti dopravy
- B.3 Budování technické infrastruktury

C. POSILIT SLUŽBY A EKONOMICKÝ ROZVOJ

- C.1 Rozvoj vzdělávání
- C.2 Rozvoj sociálních a zdravotních služeb
- C.3 Rozvoj občanské vybavenosti území
- C.4 Podpora společenských, kulturních a sportovních akcí
- C.5 Podpora podnikání a zaměstnanosti
- C.6 Podpora cestovního ruchu

D. ZLEPSIT ŽIVOTNÍHO PROSTŘEDÍ

- D.1 Snížení znečištění
- D.2 Ochrana a péče o přírodu a krajinu
- D.3 Řešení nakládání s odpady a odstraňování ekologických zátěží
- D.4 Realizace environmentálního vzdělávání výchovy a osvěty (EVVO)



Návrhová část je zpracována v následující struktuře:

Cíl

Opatření

Aktivita – rámcově formulovaná činnost (*případně včetně specifikace formou komentáře*), která bude v pravidelně aktualizovaném seznamu projektových záměrů zpřesněna do podoby konkrétního společného projektu/činnosti.

Přehled aktivit u jednotlivých opatření a cílů

CÍL A. ZKVALITNIT SPRÁVU OBCÍ

Opatření A.1 Administrativní podpora obcí

- A.1.1 Zajištění odpovídajícího administrativního a technického zázemí DSO
- A.1.2 Vyhledávání a zajištění finančních zdrojů pro kvalitní odborný personál DSO
- A.1.3 Poskytování kompletního dotačního servisu
- A.1.4 Vyhledávání a náměty pro projekty dvou a více obcí.
- A.1.5 Hledání možností pro zajištění vícezdrojového financování u vybraných projektů.
- A.1.6 Zajišťování vybraných administrativních činností (např. GDPR).
- A.1.7 Zajištění vzdělávacích aktivit pro starosty, místostarosty a další zaměstnance obecních/městských úřadů dle aktuální potřeby.

Opatření A.2 Spolupráce obcí

- A.2.1 Vytvoření platformy pro sdílení dobré praxe mezi obcemi mikroregionu. (pokračování ve společných setkávání, zajištění možnosti diskuze problémů se starosty, propagace a šíření dobré praxe přes osvědčené kanály–web, zpravodaj)
- A.2.2 Společné řešení potřebných témat a jejich prosazování.
- A.2.3 Hájení společných zájmů obcí na krajské a národní úrovni.
- A.2.4 Společné strategické plánování a řízení rozvoje obcí
- A.2.5 Spolupráce s místními akčními skupinami (průběžné informování, vzájemná podpora při plánování a realizaci rozvojových aktivit).
- A.2.6 Spolupráce s ostatními svazky (průběžné informování, vzájemná podpora při plánování a realizaci rozvojových aktivit).
- A.2.7 Zkvalitnění veřejné správy DSO a obcí (modernizace, elektronizace veřejné správy apod.)



A.2.8 Spolupráce s hospodářskou komorou, agrární komorou a s dalšími nadobecními organizacemi při prosazování cílů svazku.

A.2.9 Spolupráce se Zlínským krajem.

A.2.10 Spolupráce se Svazem měst a obcí ČR i se Sdružením místních samospráv ČR.

A.2.11 Rozvoj přeshraniční spolupráce DSO a obcí

A.2.12 Rozvoj nástrojů komunikace veřejné správy s veřejností

Opatření A.3 Bezpečnost v mikroregionu

A.3.1 Monitoring a záznam kamerových systémů od města Valašské Meziříčí pro okolní obce

A.3.2 Spolupráce obcí s Městskou policií Valašské Meziříčí (tzv. bezpečnostní deštník)

A.3.3 Realizace aktivit v oblasti prevence kriminality

A.3.4 Spolupráce se složkami IZS ZK (Policie ČR, Hasičský záchranný sbor, zdravotnická záchranná služba)

Opatření A.4 Podnikání, zaměstnanost a efektivní veřejná správa – Plánování a zavádění informačních a komunikačních systémů a nástrojů (společná komunikační strategie, zavádění nových a modernizace stávajících webových stránek, elektronické úřední desky do obcí)

A.4.1 Zpracování společné komunikační strategie Mikroregionu

A.4.2 Modernizace a tvorba nových oficiálních webových stránek obcí

A.4.3 Zavedení elektronických úředních desek do obcí

Cíl B. ZVÝŠIT PROPOJENÍ OBCÍ A ROZVÍJET SPOLEČNOU INFRASTRUKTURU

Opatření B.1 Řešení dopravy

B.1.1 Postupná obnova vozového parku veřejné hromadné dopravy za vozy nízkopodlažní (pro hendikepované, seniory a maminky s kočárky) a šetrné k životnímu prostředí

B.1.2 Společné vytipování a realizace míst pro parkování a P+R ve spolupráci s ČD/SŽDC.

B.1.3 Pořízení a obnova doplňující dopravní infrastruktury (zastávky, zálivy, odstavné plochy, značení apod.)

B.1.4 Diskuze o zavedení sdílené dopravy (např. senior taxi)



B.1.5 Podpora zavádění ekologických způsobů dopravy

B.1.6 Společné vyjednávání o zajištění vyhovující dopravní obslužnosti se Zlínským krajem v rámci integrovaného dopravního systému (prosazení dílčích potřeb jednotlivých obcí vyjednávací silou celého svazku obcí)

B.1.7 Prosazování přeložky Palačovské spojky a obchvatu Valašského Meziříčí.

B.1.8 Prosazování výstavby obchvatu Bystřice pod Hostýnem–Valašské Meziříčí

Opatření B.2 Zvýšení bezpečnosti dopravy

B.2.1 Výstavba cyklostezek, cyklotras, piktogramů a cyklopruhů

B.2.2 Opravy a rekonstrukce cyklostezek a cyklotras

B.2.3 Společný projekt na údržbu cyklostezek ve spolupráci s partnerskou organizací Hranickou rozvojovou, která se zabývá spoluprací obcí a měst na Cyklostezce Bečva.

B.2.4 Obnova a výstavba komunikací pro pěší včetně přechodů (chodníky, stezky ad.)

B.2.5 Společný pasport komplexního zhodnocení vhodných míst na přechody pro chodce

B.2.6 Obnova a pořízení mobiliáře dopravní infrastruktury (cyklostezek, cyklotras, stezek ad.)

B.2.7 Obnova a výstavba místních a účelových komunikací

B.2.8 Řešení pasivní bezpečnosti obyvatel formou společné informační kampaně ve spolupráci s BESIP

B.2.9 Měření rychlosti a spolupráce v rámci SO ORP Valašské Meziříčí

B.2.10 Realizace bezpečnostních prvků (bezpečnostní semaforey, radary, zpomalovací prahy apod.)

Opatření B.3 Budování technické infrastruktury

B.3.1 Vybudování a opravy kanalizace ve vybraných místech.

B.3.2 Podpora výstavby domácích ČOV

B.3.3 Vybudování vodovodní infrastruktury a rozšíření vodovodní sítě

B.3.4 Hydraulické vyvažování tlaku u vodojemů

B.3.5 Řešení přeložek pro optické sítě při vhodných příležitostech (pokud by např. ČEZ plánoval umístění elektrického vedení do země).

B.3.6 Doplnění veřejného osvětlení

B.3.7 Nákup sdílené komunální techniky.

B.3.8 Zajištění sdíleného pracovníka pro technickou údržbu obcí.



Cíl C. POSÍLIT SLUŽBY A EKONOMICKÝ ROZVOJ

Opatření C.1 Rozvoj vzdělávání

- C.1.1 Realizace a podpora Místního akčního plánu rozvoje vzdělávání ve správním obvodu obce s rozšířenou působností Valašské Meziříčí
- C.1.2 Rekonstrukce školských zařízení a zázemí včetně pořízení učebních pomůcek
- C.1.3 Řešení prázdninového provozu mateřských škol (domluva sousedních obcí).
- C.1.4 Realizace příměstských táborů a hlídání dětí MŠ a ZŠ
- C.1.5 Společné vzdělávání zástupců škol a dalších aktérů v oblasti školství
- C.1.6 Podpora regionální výuky
- C.1.7 Podpora vzniku a provozu alternativních zařízení pro předškolní a školní výchovu a vzdělávání
- C.1.8 Podpora mimoškolního vzdělávání a volnočasových aktivit dětí a mládeže
- C.1.9 Podpora vzdělávání pro ostatní věkové skupiny

Opatření C.2 Rozvoj sociálních a zdravotních služeb

- C.2.1 Zefektivňování fungování sociálních a souvisejících služeb i způsobu jejich financování v rámci komunitního plánování v ORP Valašské Meziříčí.
- C.2.2 Společné vyjednávání se Zlínským krajem o zajištění vyhovujících kapacit a kvality sociálních služeb. (prosazení dílčích potřeb jednotlivých obcí vyjednávací silou celého svazku obcí)
- C.2.3 Výstavba bytů pro osoby se specifickými potřebami (pro seniory, osoby sociálně vyloučené či ohrožené sociálním vyloučením apod.)
- C.2.4 Zajištění dostupnosti základních zdravotních služeb
- C.2.5 Osvěta, propagace, podpora místních sociálních a souvisejících služeb, zdravotních služeb

Opatření C.3 Rozvoj občanské vybavenosti území

- C.3.1 Obnova a výstavba bytů, budov a rozvoj ploch pro bydlení
- C.3.2 Obnova a modernizace objektů občanské vybavenosti ve vlastnictví obcí, včetně vybavení
- C.3.3 Obnova a výstavba multifunkčního, sportovního a kulturního zázemí, včetně vybavení
- C.3.4 Obnova a výstavba infrastruktury pro činnost spolků a místních iniciativ, včetně vybavení
- C.3.5 Řešení nevyužitých prostor a objektů na území obcí



C.3.6 Úpravy veřejných prostranství včetně hřbitovů

C.3.7 Úpravy a budování hřišť

Opatření C.4 Podpora společenských, kulturních a sportovních akcí

C.4.1 Pořádání akcí meziobecního významu

C.4.2 Sdílený kalendář na společenských, kulturních a sportovních akcí (koordinace akcí v mikroregionu).

C.4.3 Podpora provozu organizací zabývajících se komunitním životem v obcích

Opatření C.5 Podpora podnikání a zaměstnanosti

C.5.1 Vyhledávání místních producentů, kteří by mohli dodávat potraviny do příspěvkových organizací místní samosprávy (zejména mléčné a masné výrobky).

C.5.2 Podpora místních výrobců a řemeslníků

C.5.3 Podpora při vyhledávání nebytových prostor a volných ploch pro podnikatele v mikroregionu

C.5.4 Podpora konání akcí v mikroregionu (farmářské trhy)

C.5.5 Pravidelné setkávání s podnikateli (prezentace dotačních titulů)

C.5.6 Vývoj, tvorba, realizace elektronické aktuální podnikatelské platformy mikroregionu

C.5.7 Rozvoj spolupráce obcí s úřadem práce

Opatření C.6 Podpora cestovního ruchu

C.6.1 Koordinace aktivit s dalšími organizacemi v oblasti cestovního ruchu (Hranická rozvojová, Destinační společnost Valašsko, Centrála cestovního ruchu Východní Morava ad.)

C.6.2 Tvorba společných propagačních a informačních materiálů.

C.6.3 Zaměření propagace území na významné akce (duatlon v Kunovicích, memoriál Libora Podmola v Brankách, Valašská Rally)

C.6.4 Podpora lokální gastroturistiky a její využití pro propagaci území (např. výroby frgálů, minipivovary, sušárny ovoce apod.)

C.6.5 Propagace a podpora běžeckých lyžařských tratí a sjezdařských zimních areálů

C.6.6 Propagace Evropské kulturní stezky Cyrila a Metoděje.

C.6.7 Rozvinutí potenciálu Hvězdárny Valašské Meziříčí

C.6.8 Využití přírodního potenciálu území v propagaci území



- C.6.9 Propagace cykloturismu (tematické zaměření např. na kole za památkami, na kole za houbami, akce na podporu cykloturistiky).
- C.6.10 Rozvoj cyklostezky Bečva a dalších (např. směrem na Bystřici pod Hostýnem)
- C.6.11 Investice do elektrocyklistiky a cyklotrailů.
- C.6.12 Obnova a budování naučných stezek a stezek pro nordic walking.
- C.6.13 Vyznačení a propagace hiposteze
- C.6.14 Obnova a budování návštěvnické infrastruktury (odpočívadla, výletišť, místa aktivního a pasivního odpočinku, hřiště, pítka ad.)
- C.6.15 Rozvoj informačních center a informačního značení cílů cestovního ruchu v území
- C.6.16 Obnova a budování turistických atraktivit a cílů (drobné sakrální stavby, památky apod.)
- C.6.17 Podpora využívání starých objektů pro účely cestovního ruchu místními podnikateli
- C.6.18 Realizace přeshraničních projektů na podporu cestovního ruchu
- C.6.19 Obnova a budování cykloturistické infrastruktury ve vazbě na cestovní ruch

Cíl D. ZLEPŠIT ŽIVOTNÍ PROSTŘEDÍ

Opatření D.1 Snížení znečištění

- D.1.1 Zajištění měření znečištění ovzduší z lokálních topenišť, dopravy a dalších zdrojů znečištění
- D.1.2 Realizace opatření ke snížení ekologické zátěže ovzduší (ekologicky šetrné vytápění, realizace energetických úspor ad.)
- D.1.3 Společný postup vůči velkým znečišťovatelům.

Opatření D.2 Ochrana a péče o přírodu a krajinu

- D.2.1 Revitalizace krajiny mikroregionu a posílení přirozených funkcí krajiny
- D.2.2 Realizace opatření pro zadržování vody v krajině a opatření přispívajících k vyrovnávání se s měnícími se podmínkami vlivem extrémních klimatických změn
- D.2.3 Podpora vlastníků lesů v boji s kůrovcem
- D.2.4 Komunikace se zemědělskými podniky a tlak na dodržování zásad správné zemědělské praxe
- D.2.5 Realizace protipovodňových opatření včetně varovných systémů
- D.2.6 Realizace komplexních pozemkových úprav
- D.2.7 Podpora zvelebení vybraných míst pro místní rekreaci
- D.2.8 Doplnění obecní zeleně a následná péče o zeleň



D.2.9 Obnova lesních cest

Opatření D.3 Řešení nakládání s odpady a odstraňování ekologických zátěží

D.3.1 Prevence vzniku a podpora třídění odpadů

D.3.2 Rozvoj a podpora míst pro nakládání s odpady

D.3.3 Zavádění moderních přístupů v nakládání s odpady

D.3.4 Realizace opatření ke zvýšení materiálového a energetického využití odpadů

Opatření D.4 Realizace environmentálního vzdělávání výchovy a osvěty (EVVO)

D.4.1 Realizace informačních kampaní (např. v oblasti nakládání s odpady, ekologických způsobů vytápění apod.)

D.4.2 Pořízení zařízení, materiálů a pomůcek na podporu EVVO

D.4.3 Pořízení analýz, studií a dalších podkladů pro řešení jednotlivých environmentálních témat v území

D.4.4 Osvěta a prevence předcházení vzniku odpadu



C. Implementační část

Implementační část stanoví způsob práce se strategickým dokumentem a konkretizuje systém sledování a vyhodnocování jeho realizace.

C.1 Způsob práce se strategickým dokumentem

Strategický plán je nástrojem pro řízení činnosti Dobrovolného svazku obcí Mikroregionu Valašskomeziříčsko-Kelečsko (dále jen Mikroregion). Za kontrolu práce se strategií odpovídá předseda Rady. Průběžnou práci se strategií a vyhodnocování strategie zajišťuje kancelář mikroregionu.

Návrhová část strategie obsahuje činnosti (opatření a aktivity), na něž se Mikroregion v období od roku 2020 zaměří. Součástí strategického plánu je seznam:

- projektových záměrů a činností jednotlivých obcí s potenciálním přesahem do oblastí meziobecní spolupráce,
- projekty meziobecní spolupráce.

Jednotlivé projekty a činnosti mají vazbu na jednotlivé aktivity návrhové části strategického plánu. Seznam projektových záměrů slouží k hledání průniku potřeb dvou a více obcí a potřeb jedné obce, která však má dopady i na ostatní obce Mikroregionu.

Aktualizace návrhové části bude prováděna dle potřeby, obvykle spolu se schválením rozpočtu na následující rok. V rámci aktualizace bude řešeno zejména následující:

- Obcím bude zaslána tabulka s projektovými záměry s výzvou o aktualizaci. Obce uvedou nové projektové záměry, které se nenachází v seznamu projektových záměrů.
- Kancelář mikroregionu obdobně doplní projekty meziobecní spolupráce.
- Kancelář mikroregionu provede revizi návazností nových projektových záměrů na jednotlivé aktivity návrhové části.
- Pokud se objeví projektové záměry, které nespádají pod žádnou aktivitu, bude vytvořena nová aktivita spadající pod tematicky příslušné opatření. V případě potřeby může být vytvořeno jiné opatření nebo změněny ostatní prvky návrhové části.
- Aktivity a návrhová část mohou být změněny i průběžně.

Změny návrhové části provádí kancelář mikroregionu dle potřeby.



Ukázka tabulky s projektovými záměry obcí

Název obce	Projektový záměr	Aktivita	Období realizace	Náklady (v tis. Kč)	Finanční zdroje	Projekt realizován ANO/NE/V REALIZACI	V případě, že projekt nebyl realizován, jaký byl důvod	Měli byste zájem projektový záměr řešit ve spolupráci s ostatními obcemi? ANO/NE	Pokud by podobný projektový záměr existoval i v jiné obci, měli byste zájem o společnou projektovou žádost? ANO/NE

Ukázka tabulky s projekty meziobecní spolupráce

Název projektu	Aktivita	Předpokládané období realizace	Náklady (v tis. Kč)	Finanční zdroje	Nositel budoucího projektu	Projekt realizován ANO/NE/V REALIZACI	V případě, že projekt nebyl realizován, jaký byl důvod



Orientační časové rozložení základních činností spojených s prací se strategií přibližuje následující tabulka.

Rámcový roční přehled činností spojených s naplňováním strategie rozvoje

Měsíc	Činnost	Kdo
Listopad	Sběr nových projektových záměrů od obcí, aktualizace stávajících projektových záměrů	Kancelář mikroregionu, obce
	Doplnění projektů meziobecní spolupráce	Kancelář mikroregionu
Prosinec	Revize návrhové části dle nových a aktualizovaných projektových záměrů	Kancelář mikroregionu

C.2 Hodnocení naplňování strategického dokumentu

Sledování a hodnocení naplňování strategického dokumentu bude probíhat ve třech rovinách:

1. Sledování a hodnocení naplňování projektových záměrů
2. Hodnocení cílů
3. Hodnocení situace v Mikroregionu

C.2.1 Sledování a hodnocení naplňování aktivit

Společně s uvedením nových projektových záměrů do tabulky s projektovými záměry (viz výše) obce u stávajících projektů uvedou:

- Zda byly projekty realizovány nebo zda jsou v realizaci.
- V případě že projekt nebyl realizován, tak obec uvede důvod.
- V případě, že s projektem obec už nadále nepočítá, odstraní ho ze seznamu.
- Pokud jsou známy, obec doplní i další informace (období realizace, náklady v tis. Kč, finanční zdroje).
- Pokud projekt ještě nebyl realizován, uvede obec, zda má zájem projektový záměr řešit ve spolupráci s ostatními obcemi a pokud by podobný projektový záměr existoval i v jiné obci, zda by měla zájem o společnou projektovou žádost.

Kancelář mikroregionu provede stručné shrnutí zjištěných skutečností, které vezme na vědomí valná hromada mikroregionu.



C.2.2 Hodnocení cílů

Měřítkem úspěšnosti realizace strategického dokumentu je plnění naplánovaných cílů. V níže uvedené tabulce jsou jednotlivým cílům přiřazeny ukazatele, jejich výchozí stav (pokud je to možné) a orientační hodnota cílového stavu.

Podkladová data budou získána z evidence Mikroregionu, obcí nebo z Českého statistického úřadu (viz sloupec zdroj). Na základě zjištěných skutečností bude usměrňována činnost svazku v následujícím roce tak, aby byl postupně znatelný pokrok v dosahování cílů.

Ukazatele pro hodnocení naplňování cílů

Cíl	Ukazatele	Zdroj	Výchozí stav (k 31. 12. 2019)	Cílový stav
A. Zkvalitnit správu obcí	Počet společných projektů	Mikroregion	–	vyšší
B. Zvýšit propojení obcí a rozvíjet společnou infrastrukturu	Délka nově vybudovaných cyklostezek (km)	Mikroregion	–	–
	Počet projektů na dobudování nebo opravu technické infrastruktury	Mikroregion	–	vyšší
C. Posílit služby a ekonomický rozvoj	Počet projektů na zkvalitnění občanské vybavenosti a veřejných a komerčních služeb	Mikroregion	–	vyšší
D. Zlepšit životního prostředí	Koeficient ekologické stability ³	vdb.czso.cz	1,3	vyšší
	Rozloha lesních ploch (ha)	vdb.czso.cz	33,8 %	vyšší
	Počet projektů zaměřených na životní prostředí	Mikroregion	–	vyšší

C.2.3 Hodnocení situace v Mikroregionu

Strategický plán nepočítá s aktualizacemi analytické části. Je nicméně potřebné průběžně sledovat, zda nedochází k neočekávanému vývoji a dle potřeby změnit/doplnit naplánované rozvojové aktivity. Proto je vhodné ročně, či jednou za několik let sledovat za jednotlivé obce i za celý svazek (včetně srovnání s hodnotami kraje a ČR) několik socioekonomických ukazatelů. Jde o ukazatele veřejně dostupné z databází Českého statistického úřadu. Hodnoty údajů budou vzhledem k termínům zveřejňování platné k 31. 12. předchozího roku.

³ Koeficient ekologické stability (hodnoty v roce 2018) = plocha ekologicky stabilních území (vinice 43,49 ha, zahrady 212,54 ha, ovocné sady 52,16 ha, trvalé travní porosty 148,66 ha, lesní pozemky 3224,46 ha, vodní plochy 31,91 ha) / plocha ekologicky nestabilních území (orná půda 2664,16 ha, chmelnice 0 ha, zastavěná plocha a nádvoří 130,76 ha, ostatní plocha 446,08 ha).



Ukazatele pro sledování socioekonomické situace v Mikroregionu a v obcích

Ukazatel	Zdroj	Výchozí stav (k 31. 12. 2019)
Počet obyvatel	ČSÚ	41 831
Změna počtu obyvatel za šestileté období v %	ČSÚ	+0,2 % (2019/2013)
Index stáří (= počet obyvatel ve věku nad 64 let/počet obyvatel ve věku 0-15 let*100)	ČSÚ	124,1
Podíl nezaměstnaných osob (= podíl dosažitelných uchazečů o zaměstnání na počtu obyvatel ve věku 15–64 let; %)	MPSV	3,1
Míra ekonomické aktivity (= podíl ekonomických subjektů na 1 000 obyvatel)	ČSÚ	234,3 (2018)
Počet obsazených pracovních míst	Ministerstvo financí ČR*	22 046 (k 1. 12. 2018)
Počet lůžek v hromadných ubytovacích zařízeních	ČSÚ	574 (2018)

* Ministerstvo financí ČR, Příloha k vyhlášce o procentním podílu jednotlivých obcí na částech celostátního hrubého výnosu daně z přidané hodnoty a daní z příjmu (vydáváno každoročně v srpnu).



Seznam zkratk

ČOV = čistička odpadních vod

ČR = Česká republika

ČSÚ = Český statistický úřad

ČSZK = Ředitelství silnic Zlínského kraje

DSO = Dobrovolný svazek obcí

DZR = Domov se zvláštním režimem

EU = Evropská Unie

EVVO = Environmentální vzdělávání, výchova a osvěta

GDPR = General Data Protection Regulation

CHKO = chráněná krajinná oblast

IZS ZK = Integrovaný záchranný systém Zlínského kraje

KPÚ = komplexní pozemkové úpravy

MAS = místní akční skupina

MESOH = Motivační a evidenční systém odpadového hospodářství

ORP = obec s rozšířenou působností

PP = přírodní památka

PRO = Program rozvoje obce

PS = pracovní skupina

RURÚ = Rozbor udržitelného rozvoje území

ŘSD ČR = Ředitelství silnic a dálnic České republiky

SK = Slovenská republika

SKO = soz komunálního odpadu

SO = správní obvod

SŽDC = Správa železniční dopravní cesty

ÚO = Územní odbor

ÚP = územní plán

VaK = Vodovody a kanalizaci

ZŠ = základní škola



Evropská unie
Evropský sociální fond
Operační program Zaměstnanost

SEZNAM PROJEKTOVÝCH ZÁMĚRŮ A ČINNOSTÍ JEDNOTLIVÝCH OBČÍ S POTENCIÁLNÍM PŘESAHEM DO OBLASTI MEZIOBECNÍ SPOLUPRÁCE

Název obce	Projektový záměr	Aktivita	Období realizace	Náklady (v tis. Kč)	Finanční zdroje	Projekt realizován ANO/NE/V REALIZACI	V případě, že projekt nebyl realizován, jaký byl důvod	Měli byste zájem o projektový záměr řešit ve spolupráci s ostatními obcemi? ANO/NE	Pokud by podobný projektový záměr existoval v jiné obci, měli byste zájem o společnou projektovou žádost? ANO/NE
Branky	Passport veřejného osvětlení	A.2.4		20	Vlastní	NE	Odsunuto na později		
Branky	Zavedení kamerového dohlížecího systému	A.3.1	2018	50	Vlastní	NE	Odsunuto na později	ANO	ANO
Branky	Vybudování uličního značení v obci	B.1.3		60	Vlastní	NE	Odsunuto na později		
Branky	Chodník od křižovatky U Stařků k nádraží ČD	B.2.4	2020	2 000	Vlastní + Dotace SFJ	NE	Odsunuto na později	ANO	ANO
Branky	Přechod pro chodce u zastávky ČSAD	B.2.4	2017 - 2018	1 000	Vlastní + Dotace SFJ	NE	Odsunuto na později	ANO	ANO
Branky	Chodník kolem cesty k hřišti	B.2.4	2020	500	Vlastní	NE	Odsunuto na později	ANO	ANO
Branky	MK od nádraží ČD do Dolního Dvora - oprava	B.2.7	2019	600	Vlastní + Dotace	NE	Vlastnické vztahy	ANO	ANO
Branky	Oprava mostku u Profiklmy	B.2.7	2017	800	Vlastní + Dotace	NE	Odsunuto na později	ANO	ANO
Branky	Oprava MK do Ruclavi	B.2.7	2020	300	Vlastní	NE	Odsunuto na později	ANO	ANO
Branky	Rozšíření kanalizace pro stavební obvod v Příhoně	B.3.1		200	Vlastní	NE	Odsunuto na později		
Branky	Postupné zastřování lokality PPI Potůčkách - Zámumění	C.3.1		800	Vlastní	NE	V jednání		
Branky	Přírodní posilovna v parku	C.3.6	2017 - 2018	400	Vlastní + Dotace	NE	Odsunuto na později	NE	NE
Branky	Oprava střechy smut. Síne	C.3.6	2017	50	Vlastní	NE	Odsunuto na později	ANO	ANO
Branky	Podíl na vybudování protipovodňového poldru v Polcích	D.2.2	2016 - 2020	300	Vlastní + Dotace Mze	NE	Nevyřešeny majetkoprávní vztahy	ANO	ANO
Branky	Vybudování cyklostezky Branky - Poličná	B.2.1		1 500	Vlastní + Dotace SFJ	ANO			
Branky	Vybudování cyklostezky Branky - Police	B.2.1		1 500	Vlastní + Dotace SFJ	V REALIZACI			
Branky	Oprava povrchu cyklotrasy nad motokrosovou tratí	B.2.2	2018	200	Vlastní	ČÁSTEČNĚ	Probléma částečná oprava		
Branky	Chodník v areálu MŠ - rekonstrukce	B.2.4	2017	400	Vlastní	ANO			
Branky	MK k Tlžovu mlýnu - oprava	B.2.7	2017	300	Vlastní	ANO			
Branky	MK Spálovský - Bija - oprava	B.2.7	2016	350	Vlastní	ANO			
Branky	MK od žel. Přejezdu k nádraží ČD - oprava	B.2.7	2017	300	Vlastní	ANO			
Branky	Oprava účelové komunikace k Vysřtkovu	B.2.7	2019	1 000	Vlastní + Dotace	ČÁSTEČNĚ	Probléma částečná oprava	ANO	ANO
Branky	Oprava MK u stavebního obvodu Motýlovská	B.2.7	2018	1 000	Vlastní	ČÁSTEČNĚ	Probléma částečná oprava	ANO	ANO
Branky	Oprava MK k fotbalovému hřišti	B.2.7	2018	300	Vlastní	ČÁSTEČNĚ	Probléma částečná oprava	ANO	ANO
Branky	Nové osvětlení na hřištích	B.3.6	2019	200	Vlastní	ANO			
Branky	Obnova zahrady v MŠ	C.1.2		300	Vlastní + Dotace	ANO			
Branky	Oprava budovy č.p.18	C.3.1		500	Vlastní	ANO			
Branky	Oprava budovy č.p.17	C.3.1		800	Vlastní	ČÁSTEČNĚ	Probléma částečná oprava		
Branky	Oprava interiéru na obecním úřadě	C.3.2		400	Vlastní	ANO			
Branky	Obnova letního amfiteátru	C.3.3	2018	400	Vlastní	ANO			
Branky	Oprava Kříže na hřištích	C.3.6	2018	100	Vlastní + Dotace MM	ANO			
Branky	Oprava márnice	C.3.6	2017	50	Vlastní	V REALIZACI			
Branky	Dětské hřiště v přírodním stylu - park	C.3.7	2017 - 2018	500	Vlastní + Dotace	V REALIZACI			
Branky	Finanční podpora místních spolků	C.4.3		200	Vlastní	ANO			
Branky	Naučná stezka v parku	C.6.12	2017 - 2018	200	Vlastní + Dotace	ANO			
Branky	Oprava zámků	C.6.16	2017 - 2027	40 000	Vlastní + Dotace	V REALIZACI		ANO	ANO
Branky	Obnova zámeckého nádvorí	C.6.16	2017 - 2018	3 000	Vlastní + Dotace kraj	ANO			
Branky	Zpracování publikace o obci	C.6.2	2017 - 2019	50	Vlastní + místní spon	V REALIZACI			
Branky	Zhotovení propagačních předmětů	C.6.2	2017 - 2018	50	Vlastní	V REALIZACI			
Branky	Vybudování menších záchytných nádrží na přítocích Loučky	D.2.2	2017	400	Vlastní + Dotace OPŽP	V REALIZACI			
Branky	Oprava opěrných zdí potoka u Obů	D.2.5	2018	500	Vlastní + Dotace MVR	ANO			
Branky	Revitalizace zeleně na hřištích a kolem památníků padlých	D.2.8	2017	80	Vlastní	ANO			
Branky	Revitalizace zeleně kolem kostela	D.2.8	2017	30	Vlastní	ANO			
Branky	Revitalizace zeleně v parku u rvníka	D.2.8	2017	50	Vlastní	ANO			
Branky	Nová výsadba zeleně na ostrůvku před restaurací Na Rozcestí	D.2.8	2017	30	Vlastní + Dotace	ANO			
Branky	Vytvoření obecního sadu v Ruclavi	D.2.8	2018	200	Vlastní + Dotace OPŽP	V REALIZACI			
Branky	Propagace třídění odpadů	D.4.1	2016 - 2020	0	-	V REALIZACI			
Choryně	Oddílná splašková kanalizace + ČOV	B.3.1	?	166 000	Dotace + vlastní	NE	není dořešena projektová dokumentace + velký osobní podíl	NE	NE
Choryně	Rekonstrukce objektu restaurace	C.3.2	?	10000	Dotace + vlastní	NE	není vyhotovená projektová dokumentace	NE	NE
Choryně	Rekonstrukce kulturního domu (fasáda, sanace, malb	C.3.2	2021-2024	?	Dotace + vlastní	NE	není vyhotovená projektová dokumentace	NE	NE
Choryně	Nový chodník v místní části "Kůtky"	B.2.4	2021 - 2022	5 310	Dotace + vlastní	NE	Není vyřizováno stavební povolení	NE	NE
Choryně	Nový chodník ke kostelu	B.2.4	2021-2022	2 600	Dotace + vlastní	NE	Není vyřizováno stavební povolení	NE	NE
Choryně	Rekonstrukce stávajících chodníků	B.2.4	?	10000	Dotace + vlastní	NE	není vyhotovená projektová dokumentace	NE	NE
Choryně	Opravy místních komunikací	B.2.7	?	20000	Dotace + vlastní	NE	není vyhotovená projektová dokumentace	NE	NE
Choryně	Rekonstrukce tělocvičny ZŠ	C.3.3	2021-2023	350	Dotace + vlastní	NE	není vyhotovená projektová dokumentace	NE	NE
Choryně	Rekonstrukce WC ZŠ	C.1.2	2020-2023	250	Dotace + vlastní	NE	není vyhotovená projektová dokumentace	NE	NE
Choryně	Revitalizace zeleně v obci	D.2.8	?	3000	Dotace + vlastní	NE	není vyhotovená projektová dokumentace	ANO	ANO
Choryně	Rekonstrukce místního hřiště	C.3.6	?	6000	Dotace + vlastní	NE	není vyhotovená projektová dokumentace		
Choryně	Rekonstrukce zasedací místnosti OÚ	C.3.2	?	700	Dotace + vlastní	NE	není vyhotovená projektová dokumentace	ANO	ANO
Choryně	Rekonstrukce kancelář starosty, sekretariát OÚ	C.3.2	?	700	Dotace + vlastní	NE	není vyhotovená projektová dokumentace	ANO	ANO
Choryně	Zateplení půdy v bytech nad OÚ čp 200 + čp 199	C.3.1	?	4000	Dotace + vlastní	NE	není vyhotovená projektová dokumentace	NE	NE
Choryně	Dokončení zářezí - fotbalové hřiště	C.3.3	2022	3000	Dotace + vlastní	NE	Nezískali jsme dotaci	NE	NE
Choryně	Rekonstrukce kapličky v centru obce	C.6.16	2021	370	Dotace + vlastní	NE	Chybí stavební povolení	NE	NE
Choryně	Restaurování centrálního kříže na místním hřištích	C.6.16	?	200	Dotace + vlastní	NE	Chybí stavební povolení	NE	NE
Choryně	Vybudování víceúčelového hřiště(dětské hřiště+wor	C.3.7	?	4500	Dotace + vlastní	NE	Chybí stavební povolení	NE	NE
Choryně	Vybudování cyklopointu Podhrázka	C.6.10	?	?	Dotace + vlastní	NE	není vyhotovená projektová dokumentace	ANO	ANO
Choryně	Vypracování studie na úpravu vřetiště Podhrázka	C.3.3	?	?	Dotace + vlastní	NE	není vyhotovená projektová dokumentace	NE	NE
Choryně	Oprava lesního domku + vybudování veřejného prost	C.3.6	?	?	Dotace + vlastní	NE	není vyhotovená projektová dokumentace	ANO	ANO
Choryně	Vybudování soc. zářezí pro zaměstnance obce drobné	C.3.3	?	?	Dotace + vlastní	NE	není vyhotovená projektová dokumentace	NE	NE
Choryně	Rekonstrukce domu č.p.42	C.3.1	?	?	Dotace + vlastní	NE	není vyhotovená projektová dokumentace	NE	NE
Choryně	Nákup vozidla pro JSDH	C.3.4	?	1200	Dotace + vlastní	NE	ještě nebylo schválené ZO	NE	NE

Choryně	Rekonstrukce autobusové zastávky v centru obce u K	B.1.3	?	?	Dotace + vlastní	NE	není vyhotovená projektová dokumentace	ANO	ANO
Choryně	Nové webové stránky obce	C.6.2	2021	150	Dotace + vlastní	NE	Neziskali jsme dotaci	ANO	ANO
Choryně	Vybudování cyklostezky Choryně - Kladeruby	B.2.1	?	?	Dotace + vlastní	NE	není vyhotovená projektová dokumentace	ANO	ANO
Choryně	Rekonstrukce obecního bytu	C.3.1	2020	350	Vlastní	NE	nebylo vyhlášeno VR		
Choryně	Výměna V0	B.3.6	?	?	Dotace + vlastní	NE	zatím nebylo řešeno	ANO	ANO
Choryně	Vodovod topení	B.3.3	2020	900	Dotace + vlastní	NE	nebyla podána dotace	NE	NE
Choryně	Úprava veřejného prostoru v obci Choryně	C.3.6	2020	1570	Dotace + vlastní	ANO		NE	NE
Choryně	Úprava zeleně ve veřejném prostoru	D.2.8	2020	400	Dotace + vlastní	NE	nebyla podána dotace	NE	NE
Choryně	Odkanalizování místní části Střítež	B.3.1	2021-2030	15 000	Vlastní + Dotace	NE	není zpracována PD	NE	NE
Choryně	Rozšíření vodovodu,plynovodu a elektřiny do lokality	C.3.1	2020	3 000	Vlastní + Dotace	NE	není zpracována PD	NE	NE
Choryně	Odvhčení a rekonstrukce kulturního zařízení (podlah)	C.3.3	2017	800	Vlastní + Dotace	ANO		NE	NE
Choryně	Rekonstrukce domu služeb	C.3.2	2017	7 500	Vlastní + Dotace	částičně	Výměna výkladů a plastů	NE	NE
Choryně	Nové umístění zdravotního střediska	C.3.2	2017	1 800	Vlastní + Dotace	ANO		NE	NE
Choryně	Úpravy veřejného prostranství v okolí kulturního domu	C.3.6	2018 - 2019	300	Vlastní + Dotace	NE	není PD	NE	NE
Choryně	Zpráva a případné aktualizace Územní plánovací dokl	A.2.4	2018	300	Vlastní		Právě probíhá změna č.1	NE	NE
Choryně	Příprava 3 lokalit na výstavbu dopravní a technické in	C.3.1	2017 - 2023	18 600	Vlastní + Dotace	NE	není PD	NE	NE
Choryně	Rekonstrukce zázemí spotovnihoareálu a vybudování	C.3.3	2020 - 2021	3 000	Vlastní + Dotace	NE		NE	NE
Choryně	Vybudování univerzálního hřiště	C.3.7	2021-2024	5 000	Vlastní + Dotace	NE	*nový projekt na vybudování víceúčelového hřiště	NE	NE
Choryně	Zabezpečení areálu školy proti vstupu cizích osob a v	C.1.2	2016-2018	1 050	Vlastní + Dotace	ANO		NE	NE
Choryně	Rekonstrukce domečku pro zájmové vzdělávání	C.1.7	2018 - 2023	1 000	Vlastní + Dotace	NE		NE	NE
Choryně	Pořízení touch-bou	C.1.2	2018 - 2020	160	Vlastní + Dotace	ANO		NE	NE
Choryně	Přístavba kabinetů, zřízení jazykoveučebny s vybaven	C.1.2	2018 - 2023	2 550	Vlastní + Dotace	NE		NE	NE
Choryně	Vybavení školní jídelny	C.1.2	2020 - 2023	130	Vlastní	NE		NE	NE
Choryně	Pořízení kompenzačních pomůček pro žáky s VSP	C.1.2	2017 - 2020	50	Vlastní + Dotace	NE		NE	NE
Choryně	Přístavba skladových prostor a oprava sklepa	C.3.2	2020 - 2023	3 080	Vlastní	ANO	* částečně hotovo	NE	NE
Choryně	Rekonstrukce, zateplení, výměna radiátorů a modern	C.1.2	2020 - 2022	7 000	Vlastní + Dotace	NE	není PD	NE	NE
Choryně	Bezpečné přechody v lokalitě Kutky	B.2.4	2019	363	Vlastní + Dotace	NE	* budou součástí nových d	NE	NE
Choryně	Rekonstrukce Pomníku padlých, včetně oplocení a os	C.6.16	2018	170	Vlastní + Dotace	ANO		NE	NE
Choryně	Zlepšování a rozšiřování „živé zahrady“ ZS a MŠ Choryně	D.4.2	2020	500	Dotace	ANO		NE	NE
Choryně	Renovace šatny ZŠ (podlaha, šatní skříň, skříňe pro ty)	C.1.2	2020-2023	250	Vlastní + Dotace	ANO		NE	NE
Choryně	Rekonstrukce zbytků části oplocení	C.1.2	2021-2023	300	Vlastní + Dotace	NE		NE	NE
Choryně	Pořízení pomůček a vybavení k polytechnické výchově v MŠ a ZŠ	C.1.2	2020-2023	50	dotace	NE		NE	NE
Choryně	Podpora doprav. výchovy v MŠ a ZŠ (zbudování přístřešku na kola, malého doprav. hřiště na zahradě MŠ, pořízení pomůček)	C.1.8	2020-2023	200	dotace	NE		NE	NE
Choryně	Pořízení herních a edukačních prvků na zahradě MŠ	D.4.2	2020-2023	400	dotace	NE		NE	NE
Choryně	Vybudování „Smyslové stezky“ (EVVD)	D.4.2	2020-2021	100	dotace	NE		NE	NE
Choryně	Pořízení pomůček a vybavení k rozvoji ICT	C.1.2	2020-2023	400	dotace	NE		NE	NE
Jarcová	Obměna dopravního značení v obci	B.1.3	2020	100	Vlastní				
Jarcová	Úprava křižovatky silnic I/57 a II/05724, včetně vybudování chodníků, přechodu pro chodce k nově budovanému dopravnímu terminálu v obci Bystrčička	B.2.4	2025	10 000	Vlastní + Dotace				
Jarcová	Oprava lávek přes řeku Bečvu	B.2.4	2025	5 000	Vlastní + Dotace				
Jarcová	Oprava komunikace v části obce Za Vodů – chatová oblast	B.2.7	2021	600	Vlastní + Dotace				
Jarcová	Oprava komunikace v centrální části obce – spodní Brajiška	B.2.7	2022	1 000	Vlastní + Dotace				
Jarcová	Oprava komunikace centrální části obce – k vleku	B.2.7	2025	500	Vlastní + Dotace				
Jarcová	Oprava komunikace v centrální části obce – Kropov	B.2.7	2021	500	Vlastní + Dotace				
Jarcová	Odkanalizování místní části Za Vodů a Podskali	B.3.1	2025	100 000	Vlastní + Dotace				
Jarcová	Oprava dešťové kanalizace	B.3.1	2024	1 500	Vlastní + Dotace				
Jarcová	Rekonstrukce obecního pramenité vody, úprava jejího okolí a vybudování odběrného místa z tohoto zdroje	B.3.3	2021	300	Vlastní				
Jarcová	Napojení rodinných domů a chat na rozvod pitné vody	B.3.3	2021	3000	Vlastní + Dotace				
Jarcová	Rekonstrukce a výměna elektrických rozvodů u veřejného osvětlení za izolované vedení	B.3.6	2020	300	Vlastní				
Jarcová	Oprava zpevněných ploch, zidek a hospodářské budovy ZS a MŠ Jarcová	C.1.2	2020	500	Vlastní				
Jarcová	Výkup pozemku p.č. 98/1, 99/2, 162/2 k.ú. Jarcová v centru obce, který bezprostředně souvisí s pozemky ve vlastnictví obce	C.3.1	2020	700	Vlastní				
Jarcová	Výkup pozemků pod místní komunikací v chatové oblasti v lokalitě Za vodů	C.3.1	2024	1 000	Vlastní				
Jarcová	Komplexní řešení a revitalizace okolí kulturního domu – včetně vybudování nást.í	C.3.3	2025	5000	Vlastní + Dotace				
Jarcová	Úprava sklepních prostor KD v Jarcové	C.3.3	2022	1500	Vlastní				
Jarcová	Dokončení rekonstrukce elektroinstalace v prostorech kulturního domu a obecního úřadu, a společných prostor kulturního domu, rekonstrukce sociálního zařízení v prostorách obecního úřadu kulturního domu č.p. 200 a 230	C.3.3	2020	500	Vlastní				
Jarcová	Rekonstrukce obložení sálu KD	C.3.3	2021	150	Vlastní + Dotace				
Jarcová	Rekonstrukce dvou chatek v zahradě kulturního domu	C.3.3	2022	300	Vlastní + Dotace				
Jarcová	Zateplení a výměna oken v kabinách	C.3.3	2022	1 000	Vlastní + Dotace				
Jarcová	Dětské hřiště v přírodním stylu včetně školní zahrádky	C.3.3	2023	1 500	Vlastní + Dotace				
Jarcová	Zbudování odpočinkových míst v obci – instalace lavíček	C.3.6	2021	100	Vlastní				
Jarcová	Výměna kotlů v Základní a mateřské škole Jarcová	D.1.2	1000	1 000	Vlastní + Dotace				
Jarcová	Snížení energetické náročnosti budovy ZS a MŠ Jarcová	D.1.2	2025	1 500	Vlastní + Dotace				
Jarcová	Vybudování zařízení pro sběr dešťové vody ze střechy kulturního domu č.p. 230 a 200	D.2.2	2025	1 500	Vlastní + Dotace				
Keleč	Uzavření veřejnoprávní smlouvy s Městskou policií Valašské Meziříčí	A.3.2	2017 - 2020	100	Vlastní	ANO			
Keleč	Realizace programu prevence kriminality	A.3.3	2017		Vlastní				
Keleč	Vybudování cyklostezky Keleč-Kunovice	B.2.1	2017	8 000	Vlastní + Dotace	ANO			
Keleč	Sídlíště pod Kateřinkou - rekonstrukce povrchu	B.2.4	2017 - 2018	1 000	Vlastní + Dotace	ANO			
Keleč	Ulice Školní - rekonstrukce povrchu	B.2.4	2017 - 2018	1 000	Vlastní + Dotace	ANO			
Keleč	Vybudování bezpečného chodníku v Keleči a v místní části Němčice	B.2.4	2017 - 2019	1 500	Vlastní + Dotace	ANO			
Keleč	Obnova mobilního cyklotras na území města	B.2.6	2017 - 2018		Dotace	ANO			
Keleč	Pořízení dodatečného poříbného počtu kamer	A.3.3	2017 - 2018	200	Vlastní + Dotace	NE		ANO	ANO
Keleč	Vybudování cyklostezky Choryně - Keleč	B.2.1	2019 - 2020	15 000	Vlastní + Dotace	NE		ANO	ANO
Keleč	Vybudování kanalizace Uhoř-Babice	B.3.1	2018 - 2019	20 000	Vlastní + Dotace	NE		ANO	ANO
Keleč	Vybudování herny ve sklepních prostorách MŠ, včetně vybavení	C.1.2	2020 - 2022	250	Vlastní + Dotace	NE		ANO	ANO
Keleč	Pořízení keramické pece pro MŠ	C.1.2	2020 - 2022	100	Vlastní + Dotace	NE		ANO	ANO
Keleč	Přestavba uhelny na školní dílny při ZŠ	C.1.2	2018 - 2022	3 000	Vlastní + Dotace	NE		ANO	ANO
Keleč	Výstavba pečovatelských bytů v budově bývalého kina	C.2.3	2017 - 2018	17 812	Vlastní + Dotace	NE		ANO	ANO
Keleč	Oprava a zajištění bezbariérovosti zdravotního střediska	C.2.4	2019 - 2020	3 000	Vlastní	NE		ANO	ANO
Keleč	Zastřešení lokality Sádky II	C.3.1	2020 - 2021	15 000	Vlastní + Dotace	NE		ANO	ANO
Keleč	Vybudování smuteční síně	C.3.2	2020 - 2022	8 000	Vlastní + Dotace	NE		ANO	ANO
Keleč	Oprava kanalizace v místní části Němčice (oprava postranních větví)	B.3.1	2019 - 2020	5 000	Vlastní + Dotace	ANO			
Keleč	Vybudování informačního centra	C.6.15	2018 - 2019	500	Vlastní + Dotace	NE		ANO	ANO
Keleč	Zavedení informačního systému města	C.6.15	2017	100	Vlastní	NE		ANO	ANO
Keleč	Výstavba rozhledny na Stráně	C.6.16	2017 - 2019	5 000	Vlastní + Dotace	NE		ANO	ANO
Keleč	Zateplení a celková rekonstrukce městských domů v místních částech (Komárovice, Uhoř, Babice, Němčice)	D.1.2	2019 - 2020	6 000	Vlastní + Dotace	NE		ANO	ANO
Keleč	Zapojení do Místního akčního plánu rozvoje vzdělávání	C.1.1	2017-2022		Vlastní + Dotace	ANO			
Keleč	Zabezpečení budovy MŠ	C.1.2	2018 - 2019	250	Vlastní + Dotace	ANO			
Keleč	Rekonstrukce MŠ (výměna vřadotechniky, vodoinstalace a elektroinstalace bezbariérovost, výměna dveří, podlah)	C.1.2	2017	860	Vlastní	ANO			

Kečel	Pořízení vybavení MŠ (interaktivní tabule, kompenzační pomůcky, stavebnice, sportovní pomůcky)	C.1.2	2017 - 2022	570	Vlastní + Dotace	V REALIZACI			
Kečel	Rekonstrukce ZŠ (bezbariérovost, cvičná kuchyňka, střecha)	C.1.2	2017 - 2022	5 290	Vlastní + Dotace	ANO			
Kečel	Vybavení školní laboratoře	C.1.2	2017 - 2022	480	Vlastní + Dotace	ANO			
Kečel	Dovybavení třídy ZŠ (interaktivní tabule, PC vybavení)	C.1.2	2018 - 2022	980	Vlastní + Dotace	V REALIZACI			
Kečel	Vybavení školní zahrady a dvora pro relaxační a volnočasové aktivity	C.1.2	2017 - 2022	160	Vlastní + Dotace	ANO			
Kečel	Realizace umělého povrchu na dětském hřišti u KD	C.3.3	2020 - 2022	300	Vlastní + Dotace	ANO			
Kečel	Podpora obnovy areálu TJ Kečel	C.3.3	2017	1 200	Vlastní + Dotace	ANO			
Kečel	Vybudování víceúčelového hřiště v místní části Komárovce	C.3.3	2018 - 2019	800	Vlastní + Dotace	ANO			
Kečel	Doplnění mobiliáře v parku Vojtěcha Jasného (chodníky, přírodní amfiteátr)	C.3.6	2018	600	Vlastní + Dotace	ANO			
Kečel	Obnova techniky pro údržbu veřejných prostranství	C.3.6	2017	150	Vlastní	ANO			
Kečel	Vybudování naučné stezky na Strážné	C.6.12	2017 - 2018	230	Vlastní + Dotace	ANO			
Kečel	Oprava kapličky a křížků na území města	C.6.16	2017 - 2020	100	Vlastní + Dotace	V REALIZACI			
Kečel	Výměna topných těles v budově MŠ	D.1.2	2017 - 2022	400	Vlastní + Dotace	ANO			
Kečel	Výměna kotlů a regulace radiátorů v ZŠ	D.1.2	2018 - 2022	1 000	Vlastní + Dotace	ANO			
Kečel	ZVybudování mokřadu v lokalitě Staré kopce	D.2.2	2018 - 2019	500	Vlastní + Dotace	ANO			
Kečel	Revitalizace sídelní zeleně - sídliště I a II	D.2.8	2017 - 2018	300	Vlastní + Dotace	ANO			
Kečel	Environmentální přednášky a akce v MŠ a ZŠ	D.4.1	2017 - 2022	20	Vlastní + Dotace	ANO			
Kladeruby	Spolupráce obcí	A.2.1	2010-2014						
Kladeruby	Informace pro občany (el. úřední deska)	A.2.7	2018-2021	800	dotace				
Kladeruby	Informace pro občany (kaplička telefon)	A.2.7	2019-2021	200					
Kladeruby	Chodníky	B.2.4	2018-2022	4 000		SFDI			
Kladeruby	Oprava WC školá	C.1.2	2017-2019	2 000	MMR				
Kladeruby	Zastřešení st. parcel	C.3.1	2017-2019	2 000	MMR				
Kladeruby	Oprava Klubovny	C.3.4	2017-2018	2 000	MMR				
Kladeruby	Oprava hasičské zbrojnice	C.3.4	2017-2022	4 000	PRV				
Kladeruby	Altán	C.3.6	2016-2017	500	MMR				
Kladeruby	Rekultivace obecních sadů	C.3.6	2018-2020	1 000	Žv. prostředí				
Kladeruby	Revitalizace prostoru na návsi	C.3.6	2011-2014	1 000	Program rozvoje města				
Kladeruby	Kulturní a společenské akce	C.4.1	2014-2016						
Kladeruby	Oprava kulturních památek	C.6.16	2017-2018	2 000	Zlínský kraj				
Krhová	VI. Etapa Rozšíření zpevněných ploch kolem budovy ZŠ	B.2.4	2017 - 2025	2 000	Vlastní + Dotace	ANO			
Krhová	Bezbariérové chodníky na ulici Hlami v Krhové	B.2.4	2017 - 2020	3 000	Vlastní + Dotace	ANO		Částečně.	
Krhová	Přechody přes silnici (Hlavní, Barvířka, U Hrušky, Na návsi)	B.2.4	2018 - 2023	1 000	Vlastní + Dotace	ANO		Na ul. Barvířka, U Hrušky.	
Krhová	Oprava mostů	B.2.7	2018 - 2023	5 000	Vlastní	ANO		Částečně.	
Krhová	Rozšíření parkoviště u MŠ (Sušák)	B.1.2	2018 - 2020	300	Vlastní + Dotace	NE			
Krhová	Navýšení spojů MHD	B.1.6	2018 - 2023	100*spoj	Vlastní	NE			
Krhová	Cyklostezka	B.2.1	2019 - 2025	6 000	Vlastní + Dotace	NE		Projektová příprava.	
Krhová	Cyklostezka (OÚ - železniční přejezd)	B.2.1	2019 - 2023	5 000	Vlastní + Dotace	NE			
Krhová	VII. Etapa Zpevněné plochy před fotbalovým hřištěm	B.2.4	2017 - 2025	800	Vlastní + Dotace	NE			
Krhová	Přechod přes železniční trať	B.2.4	2020 - 2023	6 000	Vlastní	NE			
Krhová	Oprava chodníků - ulice Zahradní - Návěs	B.2.4	2018 - 2023	6 000	Vlastní + Dotace	NE			
Krhová	Rozšíření splaškové kanalizace do neodkanalizovaných lokalit obce	B.3.1	2018 - 2020	45 000	Vlastní + Dotace	NE		Projektová příprava. Realizace není možná z finančních důvodů	ANO
Krhová	Rekonstrukce splaškové kanalizace (sdružené)	B.3.1	2018 - 2023	45 000	Vlastní	NE			ANO
Krhová	Vybudování, dotažení vodovodního řádu (ulice Pod horami, V brázkách)	B.3.3	2019 - 2023	20 000	Vlastní	NE			ANO
Krhová	Využití půdních prostor budovy ZŠ	C.1.2	2017 - 2020	13 000	Vlastní + Dotace	NE			
Krhová	Kompletní výměna vědchootechniky v kuchyni	C.1.2	2017 - 2019	800	Vlastní + Dotace	NE			
Krhová	I. Etapa Tělocvična - multifunkční budova	C.3.3	2017 - 2023	20 000	Vlastní + Dotace	NE			ANO
Krhová	II. Etapa - Multifunkční hřiště	C.3.3	2017 - 2018	2 500	Vlastní + Dotace	NE		Projektová příprava. Realizace není možná z finančních důvodů	ANO
Krhová	III. Etapa Letní pavilon s dětským hřištěm	C.3.3	2017 - 2018	1 000	Vlastní + Dotace	NE			
Krhová	IV. Etapa Šatny a zázení fotbalového hřiště	C.3.3	2017 - 2025	2 000	Vlastní + Dotace	NE		Projektová příprava. Realizace není možná z finančních důvodů.	
Krhová	V. Etapa Zastřešené nádium s občerstvením	C.3.3	2017 - 2022	3 000	Vlastní + Dotace	NE			
Krhová	IX. Etapa Pumptrackové dráha	C.3.3	2017 - 2020	1 200	Vlastní + Dotace	NE		Projektová příprava.	
Krhová	Venkovní posilovna (i pro seniory)	C.3.3	2019 - 2020	500	Vlastní + Dotace	NE			
Krhová	Kulturní zařízení (např. za Gýbasem, za školou)	C.3.3	2020 - 2023	25 000	Vlastní + Dotace	NE			
Krhová	Víceúčelové hřiště	C.3.3	2017 - 2023	3 000	Vlastní + Dotace	NE		Projektová příprava.	
Krhová	Tábořiště - myslivecká chata, vyletiště	C.3.3	2019 - 2023	200	Vlastní	NE			
Krhová	Parčík s dětským hřištěm	C.3.6	2018 - 2020	1 500	Vlastní	NE			
Krhová	Rekonstrukce hlavní budovy MŠ	C.1.2	2017 - 2019	4 000	Vlastní + Dotace	ANO			
Krhová	Úprava hřiště v areálu MŠ	C.1.2	2017 - 2019	600	Vlastní + Dotace	ANO			
Krhová	Přestavba MŠ - využití balkonů pavilonu A2	C.1.2	2018	1 554	Vlastní + Dotace	NE			
Krhová	Úprava veřejného prostranství	C.3.6	2017 - 2020	500	Vlastní + Dotace	NE			
Krhová	Naučná stezka "Budička"	C.6.12	2018 - 2020	200	Vlastní + Dotace	NE			
Krhová	Odpočinkové místo s mobilářem - Asterix a Obelix	C.6.14	2018 - 2019	400	Vlastní + Dotace	NE			
Krhová	Zvonička v Brázkách	C.6.16	2018 - 2020	500	Vlastní + Dotace	NE		Projektová příprava.	
Krhová	Rozhledna Budička	C.6.16	2018 - 2020	2 500	Vlastní + Dotace	NE			
Krhová	Rozhledna Budička	C.6.16	2019 - 2023	1 500	Vlastní + Dotace	NE		Projektová příprava.	
Krhová	Obnova drobných sakrálních staveb (mariánský sloup/boží muka)	C.6.16	2019 - 2020	347	Vlastní + Dotace	NE		Projektová příprava.	
Krhová	Publikace o Krhové (od středověku), řemesla	C.6.2	2019 - 2023	100	Vlastní + Dotace	NE			
Krhová	Využití alternativních zdrojů energie (veřejné budovy)	D.1.2	2019 - 2023	2 500	Vlastní + Dotace	NE			
Krhová	Bezpečnostní semafor - zastav	D.2.10	2019 - 2023	1 500	Vlastní + Dotace	NE			
Krhová	Zbudování lesního jezírka	D.2.2	2018	497	Vlastní + Dotace	NE		Projektová příprava.	
Krhová	Údržba, úprava malých vodních toků, výstavba poldru	D.2.2	2019 - 2023	3 000	Vlastní + Dotace	NE			
Krhová	Výstavba mokřadu a rybníků	D.2.2	2018 - 2023	1 000	Vlastní + Dotace	NE		Projektová příprava.	
Krhová	Výstavba environmentálních učeben a zahrad	D.4.2	2019 - 2023	1 500	Vlastní + Dotace	NE			
Krhová	Vybudování pečovatelských bytů	C.2.3	2019 - 2029	25 000	Vlastní + Dotace	ANO		Částečně. Vybudování 4 obecní bytové jednotky.	
Krhová	Napojení budovy hasičské zbrojnice na inženýrské sítě	C.3.4	2017 - 2020	1 500	Vlastní + Dotace	ANO			
Krhová	Stavební úpravy budovy hasičské zbrojnice	C.3.4	2017 - 2018	500	Vlastní + Dotace	ANO			
Krhová	Rekonstrukce přístřešku pramene "Jarošůvka"	C.6.14	2017 - 2018	50	Vlastní	ANO			
Krhová	Rozšíření alejí	D.2.8	2018 - 2023	300	Vlastní + Dotace	ANO		Částečně.	
Krhová	Výsadba ovocných sadů	D.2.8	2018 - 2023	200	Vlastní + Dotace	ANO		Částečně.	
Krhová	Péče o dřeviny a obecní zeleň	D.2.8	2019 - 2023	300	Vlastní + Dotace	ANO		Částečně.	
Krhová	Oprava lesní sítě cest	D.2.9	2018 - 2025	8 000	Vlastní + Dotace	ANO			
Kunovice	Výstavba parkoviště u školy	B.1.2	2019	800	Vlastní + Dotace	MM			
Kunovice	Výstavba parkoviště za hospodou	B.1.2	2020	2 000	Vlastní	V REALIZACI			
Kunovice	Výstavba chodníku ke hřišti	B.2.4	2020	2 000	Vlastní + Dotace	MAS			
Kunovice	Zpracování projektu pro stavební povolení na vybudování ČOV a kanalizace	B.3.1	2017 - 2019	1 180	Vlastní + dotace	kraj			NE
Kunovice	Rekonstrukce interiéru a topení v ZŠ a MŠ	C.1.2	2019	5 000	Vlastní + Dotace	MF			ANO
Kunovice	Chodník mezi silnicí II/439 a III/43921	B.2.4	2021	1 000	Vlastní + Dotace	MAS		příprava PD	NE
Kunovice	Oprava komunikace na nádraží podél Komárnika	B.2.7	2021	3 500	Vlastní + Dotace	MM		čekáme na schválení dotace	NE
Kunovice	Vybudování splaškové kanalizace a ČOV	B.3.1	2021-2023	100 000	Vlastní + Dotace	SFZP		vyvíjí se PD	NE
Kunovice	Demolice farmy	C.3.1	2021	3 000	Vlastní + Dotace	MM		příprava PD	NE
Kunovice	Revitalizace farmy	C.3.1	2022	15 000	Vlastní + Dotace	MM		příprava PD	NE
Kunovice	Nová stavební místa	C.3.1	2021	3 000	Vlastní	NE		příprava PD	NE
Kunovice	Stavební úpravy hasičské zbrojnice	C.3.4	2020	800	Vlastní	NE		čekáme na vhodný dotační titul	NE
Kunovice	Revitalizace veřejného prostoru před železniční stanicí	C.3.6	2020	2 500	Vlastní + Dotace	MAS		nejasný záměr SŽDC	
Kunovice	Oprava propustky na potoce Komárník	D.2.5	2021	800	Vlastní + Dotace	MM		čekáme na schválení dotace	NE
Kunovice	Demolice rodinného domu čp. 111	C.3.1	2019	1 000	Vlastní + Dotace	MM			ANO
Kunovice	Rekonstrukce sociálního zařízení TJ Sokol	C.3.3	2019 - 2020	3 000	Vlastní + Dotace	MM			V REALIZACI
Lešná	Rekonstrukce chodníků v obci	B.2.4	2021 - 2023	12 000	Vlastní + Dotace	V REALIZACI			
Lešná	Dobudování dopravní infrastruktury a rekonstrukce místních komunikací	B.2.7	2021 - 2023	20 000	Vlastní + Dotace	V REALIZACI			
Lešná	Výstavba splaškové kanalizace	B.3.1	2018 - 2021	210 000	Vlastní + Dotace	V REALIZACI			
Lešná	Řešení vodovodního přívaděče	B.3.3	2018 - 2020	13 000	Vlastní + Dotace				
Lešná	Rekonstrukce vodovodu v k.ú. Mštnovice	B.3.3	2020 - 2022	5 960	Vlastní + Dotace				
Lešná	Obnova plynové kotelny MŠ	C.1.2	2017 - 2019	500	Vlastní + Dotace				

Lešná	Výbudování nových hracích prvků a výstavba skladu pro dopravu prostředků na zahradě MŠ	C.1.2	2018 - 2020	430	Vlastní + Dotace	ANO				
Lešná	Dokoneční nového oplocení zahrady ZŠ	C.1.2	2017	300	Vlastní + Dotace	ANO				
Lešná	Obnova a vybavení dílen ZŠ	C.1.2	2017	300	Vlastní + Dotace	ANO				
Lešná	Vybavení učebny fyziky a chemie ZŠ	C.1.2	2018	150	Vlastní + Dotace	ANO				
Lešná	Vybavení učebny přírodopisu ZŠ	C.1.2	2019	100	Vlastní + Dotace	ANO				
Lešná	Vybavení jazykové učebny ZŠ	C.1.2	2020	250	Vlastní + Dotace	ANO				
Lešná	Vybavení učebny HV a VU ZŠ	C.1.2	2021	500	Vlastní + Dotace	V REALIZACI				
Lešná	Rekonstrukce a zateplení střechy, vytvoření hudebního a výtavního sálu v podkrovní ZŠ	C.1.2	2017 - 2022	4000	Vlastní + Dotace	V REALIZACI				
Lešná	Venkovní výtah při ZŠ	C.1.2	2022 - 2023	1 750	Vlastní + Dotace	V REALIZACI				
Lešná	Výbudování venkovní učebny při ZŠ	C.1.2	2018	500	Vlastní + Dotace	V REALIZACI				
Lešná	Schodolez do 2 NP ZŠ	C.1.2	2017	500	Vlastní + Dotace	NE				
Lešná	Požární skleník na pozemky ZŠ	C.1.2	2018	30	Vlastní + Dotace	NE				
Lešná	Opravy bytového fondu v obci	C.3.1	2021 - 2023	6 000	Vlastní + Dotace	V REALIZACI				
Lešná	Vymezení a zasořování zastavěných ploch pro bydlení	C.3.1	2017 - 2023	80 000	Vlastní + Dotace	V REALIZACI				
Lešná	Rekonstrukce střechy tělocvičny v k.ú. Lešná	C.3.3	2017 - 2018	1 500	Vlastní	ANO				
Lešná	Výbudování nové hasičské zbrojnice v místní části Lešná	C.3.4	2018 - 2019	7 000	Vlastní + Dotace	ANO				
Lešná	Revitalizace veřejných prostor, včetně řešení parkovacích ploch	C.3.6	2021 - 2023	10 000	Vlastní + Dotace	V REALIZACI				
Lešná	Rekonstrukce hřbitova	C.3.6	2017 - 2019	800	Vlastní	ANO				
Lešná	Zavedení informačního systému a značení v obci	C.6.15	2023	200	Vlastní + Dotace	V REALIZACI				
Lešná	Rekonstrukce kapličky v k.ú. Perná u Valašského Meziříčí	C.6.16	2017	800	Vlastní + Dotace	ANO				
Lešná	Snižování energetické zátěže a modernizace budov v majetku obce	D.1.2	2017 - 2023	28 000	Vlastní + Dotace	V REALIZACI				
Lešná	Realizace protipovodňových opatření v k.ú. Lhotka nad Bečvou	D.2.5	2018 - 2023	15 000	Vlastní + Dotace	V REALIZACI				
Lešná	Úprava zelené plochy za ZŠ	D.2.8	2017	50	Vlastní + Dotace	ANO				
Lešná	Úpravy zeleně, přírodní stavby a pítko ke školnímu hřišti	D.2.8	2017 - 2023	460	Vlastní + Dotace	V REALIZACI				
Lešná	Revitalizace zeleně v obci	D.2.8	2021 - 2023	7 000	Vlastní + Dotace	V REALIZACI				
Loučka	Revitalizace zahrady Základní a mateřské školy	C.1.2			Vlastní + Dotace SFZP	ANO				
Loučka	Revitalizace cyklostezek a cyklotras	B.2.1			Vlastní + Dotace SFD	NE		já hotovo		
Loučka	Opravy chodníků, místních a účelových komunikací, parkovišť...	B.2.4				NE		probíhající pozemkové úpravy	ANO	ANO
Loučka	Projektová příprava kanalizace a ČOV obce Loučka	B.3.1				NE		finalizace projektu	ANO	ANO
Loučka	Rekonstrukce domu č. 171 v Loučce	C.3.1			Vlastní + Dotace IROP	ANO		probíhající pozemkové úpravy		
Loučka	Rekonstrukce Základní školy	C.1.2			Vlastní + Dotace	NE		získali jsme dotaci i, pro vysokou spoluúčast zřejmě nebude realizováno		
Loučka	Stavební obvody "Paseky" a "U Bytvek"	C.3.1				NE		probíhající pozemkové úpravy		
Loučka	Rekonstrukce hasičské zbrojnice	C.3.4			Vlastní + Dotace MVC	NE		je podána žádost na rekonstrukci		
Loučka	Rekonstrukce rodinné hrobky Mohrweiserů - hřbitov	C.3.6			Vlastní + Dotace MM	NE		nebyla podpořena žádost		
Loučka	Rekonstrukce budovy obecního úřadu	C.3.2			Vlastní + Dotace MM	ANO		právě rekonstrukce začíná		
Loučka	Společenský a sportovní areál Loučka	C.3.3			Vlastní + Dotace MM	ANO		čekáme na vyjádření MMR	ANO	ANO
Mikulůvka	Zefektivnění veřejné správy a komunikace s veřejností v Mikroregionu Valašskomeziříčsko-Kelečsko - elektronická úřední deska	A.2.7	2021	350	Vlastní + Dotace					
Mikulůvka	Výstavba chodníků	B.2.4	2025	40000	Vlastní + Dotace					
Mikulůvka	Oprava mostních objektů v majetku obce Mikulůvka	B.2.7	2030	20000	Vlastní + Dotace					
Mikulůvka	Oprava místních komunikací - viz. pasport MK	B.2.7	2030	25000	Vlastní + Dotace					
Mikulůvka	Prodloužení vodovodního řádu v obci Mikulůvka	B.3.3	2022	40000	Vlastní + Dotace					
Mikulůvka	Rozšíření, oprava veřejného osvětlení	B.3.6	2025	1000	Vlastní + Dotace					
Mikulůvka	Rekonstrukce zahrady MŠ a ZŠ Mikulůvka	C.1.2	2021	1000	Vlastní + Dotace					
Mikulůvka	Rozšíření učeben ZŠ	C.1.2	2030	25000	Vlastní + Dotace					
Mikulůvka	Požární sociálních a dostupných bytů a sociálních, smíšených a dostupných domů	C.2.3	2030	60000	Vlastní + Dotace					
Mikulůvka	Rekonstrukce víceúčelové vodní nádrže - požární rezerva	C.3.2	2030	30000	Vlastní + Dotace					
Mikulůvka	Budova a obnova míst aktivního a pasivního odpočinku (MMR, MŠMT)	C.3.3	2030	30000	Vlastní + Dotace					
Mikulůvka	Nákup budovy pro společenské a kulturní akce	C.3.3	2030	7000	Vlastní + Dotace					
Mikulůvka	Novostavba nebo rekonstrukce, modernizace budovy pro společenské a kulturní akce	C.3.3	2030	40000	Vlastní + Dotace					
Mikulůvka	Zateplení a oprava střechy Obecního úřadu Mikulůvka	D.1.2	2025	8000	Vlastní + Dotace					
Mikulůvka	Oprava střechy a zateplení tělocvičny v Mikulůvce	D.1.2	2025	10000	Vlastní + Dotace					
Mikulůvka	Modernizace rozhlasu - varového systému, snížení rizika povodní, budování systému předpovědní povodňové služby, varových a výstražných systémů ochrany před povodněmi	D.2.5	2021	1000	Vlastní + Dotace					
Oznice	Výstavba chodníků	B.2.4	2019	1 000	Vlastní + ZK	NE		Zatím nevyšla dotace	NE	NE
Oznice	Obnova místních komunikací	B.2.7	2018	1 000	Vlastní + Dotace MM	NE		Zatím nevyšla dotace	NE	NE
Oznice	Vodovod a kanalizace	B.3.1	2019-2022	10 000	Vlastní + Dotace MZP	NE		Zatím nevyšla dotace	ANO	ANO
Oznice	Vodovod a kanalizace	B.3.3	2019-2022	10 000	Vlastní + Dotace MZP	NE		Zatím nevyšla dotace	ANO	ANO
Oznice	Rekonstrukce budovy MŠ	C.1.2	2018	9 000	Vlastní + Dotace	NE		Zatím nevyšla dotace		
Oznice	Výstavba atletického hřiště	C.3.3	2018 - 2020	1 000	Vlastní + Dotace MŠM	NE		Zatím nevyšla dotace	ANO	ANO
Oznice	Obnova veřejných prostranství v obci, výstavba chodníků	C.3.6	2019 - 2020	3 500	Vlastní + Dotace SFD	NE		Zatím nevyšla dotace	NE	NE
Oznice	Revitalizace skvárového hřiště v obci	C.3.3	2019	3 930	Vlastní + Dotace MŠM	ANO				
Oznice	Rekonstrukce vnitřních prostor obecního velkého a malého sálu	C.3.3	2018	1000	Vlastní + Dotace ZK	ANO				
Podolí	Doplnění a rekonstrukce chodníků v obci	B.2.4	2011 - 2020	1 000	Vlastní + Dotace	V REALIZACI				
Podolí	Oprava místní komunikace v obci	B.2.7	2011 - 2020	5 000	Vlastní + Dotace	ANO				
Podolí	Výstavba vodovodního přírůdku "Bílá voda"	B.3.3	2011 - 2020	5 000	Vlastní + Dotace	ANO				
Podolí	Příprava lokality "Sřitbna" pro výstavbu	C.3.1	2011 - 2020	2 500	Vlastní	ANO				
Podolí	Příprava lokality "Na kvci" pro výstavbu	C.3.1	2011 - 2020	2 000	Vlastní	ANO				
Podolí	Cyklostezka Podolí - Rajnochovice	B.2.1	2011 - 2020	500	Vlastní + Dotace	NE		Odlouženo	ANO	ANO
Podolí	Výstavba domovních čistíren odpadních vod	B.3.2	2011 - 2020	2 000	Vlastní + Dotace	NE		Odlouženo	NE	NE
Podolí	Obnova zeleně v obci	D.2.8	2011 - 2020	500	Vlastní + Dotace	ANO				
Podolí	Výstavba lesních cest	D.2.9	2011 - 2020	20 000	Vlastní + Dotace	V REALIZACI				
Polce	výstavba komunikace pod transformátorem k obecní stodole	B.2.7								
Polce	Cyklostezka na Loučku podél trati ČD	B.2.1								
Polce	Instalace radaru	B.2.10	2018	60	Vlastní	ANO				
Polce	Opatření pro zvýšení bezpečnosti při odbočování z hlavní silnice II/150 do obce	B.2.10	2016		ŘSD	ANO				
Polce	Rekonstrukce chodníku od nádraží ČD směrem k točce	B.2.4	2016	1 500	Vlastní + Dotace	ANO				
Polce	Rekonstrukce chodníku od zrcadla k Větráku	B.2.4	2018 - 2019	2 000	Vlastní + Dotace	ANO				
Polce	Dobudování chodníku točny k zrcadlu	B.2.4	2019 - 2020	1 000	Vlastní + Dotace	V REALIZACI				
Polce	Výpusta - výbudování příjezdu do stavební lokality U Luže - rekonstrukce stávající komunikace	B.2.7	2022-2025	2 000	Vlastní + Dotace	ANO				
Polce	Rekonstrukce stávající komunikace směrem na Branky (od Mikulenkova po konec obce)	B.2.7	2017 - 2018	500	Vlastní + Dotace	ANO				
Polce	Rekonstrukce stávající komunikace směrem na Branky (od Mikulenkova po konec obce)	B.2.7	2016 - 2017	500	Vlastní + Dotace	ANO				
Polce	Rekonstrukce stávající komunikace za nádražím ČD	B.2.7	2018 - 2019	1 300	Vlastní + Dotace	ANO				
Polce	Komunikace u klubovny	B.2.7	2024-2026	6000	Vlastní + dotace					
Polce	Rekonstrukce komunikace pod klubovnou	B.2.7								
Polce	Rozšíření kanalizace - stavební obvod Výpusta	B.3.1	2017 - 2018	5 000	Vlastní + Dotace	ANO				
Polce	Výbudování přístupného pitného zdroje vody v centru obce	B.3.3	2016 - 2017	300	Vlastní + Dotace (mož)	V REALIZACI		Součástí projektu revitalizace zeleně u kaple		
Polce	Zapojení do Místního akčního plánu pro rozvoj vzdělávání	C.1.1	2016 - 2018		Dotace (realizátor M)	ANO				
Polce	Rozpracování lokality Výpusta	C.3.1	2016	100	Vlastní	ANO				
Polce	Prodloužení inženýrských sítí Hluboček-deř. kanalizace, komunikace	C.3.1	2023-2025	2500	Vlastní +Dotace					
Polce	Prodloužení inženýrských sítí Rozsochači - splašková kanalizace včetně čerp. Stanice	C.3.1	2024-2025	2000	Vlastní + dotace					
Polce	Výkup objektů na točce, fojtvi, dům u nádraží ČD	C.3.1								
Polce	Instalace kamerového systému v obci	A.3.1	2017 - 2018	100	Vlastní + Dotace	NE				

Police	Uzavření veřejnoprávní smlouvy s Městskou policií Valašské Meziříčí	A.3.2	2017				NE	
Police	Zajištění služby Městské policie Valašské Meziříčí v obci	A.3.2	2017 - 2020	1 000	Vlastní		NE	
Police	Realizace programů prevence kriminality	A.3.3	2016 - 2020				NE	
Police	Vybudování nové autobusové zastávky u silnice II/150 včetně zářív	B.1.3	2019	1 000	Vlastní + Dotace		NE	Změna záměru na točnu u ČOV
Police	Vybudování cyklostezky Police – Branky podél železniční tratě	B.2.1	2016 - 2017	4 000	Vlastní + Dotace		NE	Příprava dokumentace k povolení
Police	Značení trasy ve směru Police – Valašské Meziříčí (Vystřikov), včetně mobiláře	B.2.1	2016 - 2020	20	Vlastní + Dotace		NE	
Police	Značení trasy ve směru Police – Branky, včetně mobiláře	B.2.1	2016 - 2020	10	Vlastní + Dotace		NE	
Police	Značení trasy ve směru Police – Keř (Komárovice), včetně mobiláře	B.2.1	2016 - 2020	10	Vlastní + Dotace		NE	
Police	Značení trasy ve směru Police – Loučka – Lázy, včetně mobiláře	B.2.1	2016 - 2020	10	Vlastní + Dotace		NE	
Police	Dobudování chodníku od točny k přechodu u domu č. p. 23	B.2.4	2017	200	Vlastní + Dotace		NE	
Police	Vybudování přechodu U ZŠ a MŠ	B.2.4	2016	500	Vlastní + Dotace		NE	
Police	Vybudování přechodu u domu č. p. 150	B.2.4	2017 - 2018	500	Vlastní + Dotace		NE	
Police	Vybudování přechodu u domu č. p. 80	B.2.4	2017 - 2018	300	Vlastní + Dotace		NE	
Police	Vybudování přechodu u domu č. p. 23	B.2.4	2017 - 2018	500	Vlastní + Dotace		NE	
Police	Hužál (u Lasového) rekonstrukce stávající komunikace	B.2.7	2017 - 2019	300	Vlastní + Dotace		NE	Nedostatek financí, důležitější akce
Police	Horní Hužál (č. p. 8, 9, 10, 11) – rekonstrukce stávající komunikace	B.2.7	2022-2023	800	Vlastní + Dotace		NE	Bude součástí řešení celé lokality Hužál
Police	Rekonstrukce stávající komunikace před OÚ	B.2.7	2022-2023	900	Vlastní + Dotace		NE	Příprava dokumentace k povolení
Police	Pasport místních komunikací	B.2.7	2018	30	Vlastní		NE	
Police	Rozšíření kanalizace – Rozsocháci	B.3.1	2019 - 2020	3 000	Vlastní + Dotace		NE	
Police	Pasport veřejného osvětlení	B.3.6	2018	20	Vlastní		NE	
Police	Dovybavení učeben školy	C.1.2	2016 - 2020	500	Vlastní + Dotace		NE	
Police	Rozšíření provozní doby školní družiny	C.1.4	2016 - 2020	500	Dotace		NE	
Police	Rozšíření sítí – Hluboček	C.3.1	2019 - 2020	2 000	Vlastní + Dotace		NE	
Police	Rozšíření sítí – stavební obvod Vypusta	C.3.1	2018 - 2019	8 000	Vlastní + Dotace		NE	
Police	Vybudování komunitního centra v obecní budově č. p. 24	C.3.3	2017 - 2018	5 000	Vlastní + Dotace		NE	
Police	Dobudování zázemí víceúčelového hřiště	C.3.3	2017 - 2018	300	Vlastní + Dotace		NE	
Police	Vytvoření zázemí ve sportovním areálu TJ	C.3.3	2017 - 2018	500	Vlastní + Dotace		NE	
Police	Obnova víceúčelového hřiště	C.3.3	2019	800	Vlastní + Dotace		NE	Podána žádost o dotaci, zatím nerozhodnuto
Police	Výstavba ubytování v areálu sportovního hřiště	C.3.3	2017 - 2018	2 000	Vlastní		NE	Není v majetku obce
Police	Rekonstrukce klubovny	C.3.4	2018 - 2020	2 000	Vlastní + Dotace		NE	
Police	Oprava kaple Božského srdce Páně	C.6.16	2018 - 2020	1 000	Vlastní + Dotace		NE	Požádáno o dotaci, zatím nerozhodnuto
Police	Obnova božích muk a křížů na území obce	C.6.16	2019 - 2020	400	Vlastní + Dotace		NE	
Police	Výstavba rozhledny s replikou větrného mlýna	C.6.16	2019 - 2020	1 000	Vlastní + Dotace		NE	
Police	Zpracování publikace o obci	C.6.2	2017 - 2018	150	Vlastní + Dotace		NE	
Police	Zateplení budovy školy	D.1.2	2018 - 2019	3 000	Vlastní + Dotace		NE	Žádost o dotaci na MF- zatím nerozhodnuto
Police	Vybudování mokřadů	D.2.2	2016 - 2020		Dotace (realizátor M)		NE	
Police	Vybudování protipovodňového poldru	D.2.2	2017 - 2019	16 000	Vlastní + Dotace		NE	Majetkové vztahy s vlastníky pozemků
Police	Pasport veřejné zeleně	D.2.8	2018	30	Vlastní		NE	Připravujeme projekt
Police	Pravidelná finanční podpora místních spolků	D.4.3	2016 - 2020	500	Vlastní		ANO	
Police	Informační tabule a směrovníky v obci	C.6.15	2016 - 2017	50	Vlastní		ANO	
Police	Pravidelná aktualizace dění v obci na webových stránkách	C.6.2	2016 - 2020	100	Vlastní		ANO	
Police	Zateplení budovy obecního úřadu	D.1.2	2019 - 2020	1 200	Vlastní + Dotace		ANO	
Police	Výsadba okrasné zeleně	D.2.8	2016 - 2020	2 000	Vlastní		V REALIZACI	
Police	Zlepšení vzhledu stanovišť pro kontejnery na tříděný odpad	D.3.1	2017 - 2020	300	Vlastní + Dotace		V REALIZACI	
Poličná	Chodníky – Revír	B.2.4		24 000				
Poličná	Chodník škola	B.2.4		2 000				
Poličná	Chodník Kotlina	B.2.4		2 000				
Poličná	Chodník Ulehla	B.2.4		2 000				
Poličná	Kanalizace – Boří	B.3.1		3200	Vlastní + Dotace			
Poličná	Kanálina	B.3.1		25 000	Vlastní + Dotace			
Poličná	Kanalizace TJ	B.3.1		1500	Vlastní + Dotace			
Poličná	Vodjojem Štěpnice, Boří, Paseky	B.3.3		20 000				
Poličná	Prodloužení vodovodu	B.3.3		3 000				
Poličná	Optický kabel v obci	B.3.5		1000	Vlastní + Dotace			
Poličná	Osvětlení venkovního hřiště škola	B.3.6		500				
Poličná	Výměna elektroinstalace škola	C.1.2		1 500				
Poličná	Dětské hřiště Chřástalov	C.3.3		1 500				
Poličná	Dětské hřiště škola	C.3.3		1 000				
Poličná	Pumpťrejková dráha	C.3.3		800				
Poličná	Modernizace areálu TJ	C.3.3		5 000				
Poličná	Oprava MK v obci	C.3.3		5 000				
Poličná	Vytvoření klidové zóny u soutoku Bečvy	C.3.6		3 000	Vlastní + Dotace			
Poličná	Zateplení bytového domu	D.1.2		6000				
Poličná	Zateplení a vzduchotechnika ZŠ	D.1.2		15000				
Poličná	Protipovodňová ochrana toku Loučka včetně Poldru	D.2.5		80 000				
Poličná	Police	D.2.8		1 000				
Poličná	Výsadba zeleně v obci	D.2.8		1 000				
Střítež nad Bečvou	Úprava parkovacích míst před evangelickým kostelem	B.1.2	2021-2022	1 000	MMR			
Střítež nad Bečvou	Oplození hřbitova	C.3.6	2021	800	MAS			
Střítež nad Bečvou	Revitalizace vnitřního prostanství hřbitova	C.3.6	2021	700	MMR			
Střítež nad Bečvou	Vybudování hřiště (workoutové hřiště pro veřejnost a multifunkční hřiště v areálu MŠ)	C.3.7	2021-2022	600	MMR			
Valašské Meziříčí	Efektivní řízení města Valašské Meziříčí v samosprávných oblastech	A.2.7	2018	9 603			V REALIZACI	
Valašské Meziříčí	Výstavba parkoviště na ulici Palackého I. - V. etapa	B.1.2	2020	10 896			V REALIZACI	
Valašské Meziříčí	Cyklochodník ulice Záhumní	B.2.2						
Valašské Meziříčí	Cyklopruhu na ulici Palackého	B.2.2						
Valašské Meziříčí	Rekonstrukce Nábřeží - rekonstrukce chodníku u kina	B.2.4	2020	2 178			ANO	
Valašské Meziříčí	Rozšíření MAN	B.3.5	2019	500			V REALIZACI	
Valašské Meziříčí	Zlepšení infrastruktury pro vzdělávání ZŠ Valašské Meziříčí, Safářkova 726	C.1.2	2020	7 679			V REALIZACI	
Valašské Meziříčí	Účebna environmentální výchovy na školní zahradě - ZŠ Zerotinova	C.1.2	2019	2 438			V REALIZACI	
Valašské Meziříčí	Pilotní ověření sociálního bydlení ve Valašském Meziříčí	C.2.3	2019	7 321			V REALIZACI	
Valašské Meziříčí	Rekonstrukce městské ubytovny na letním stadionu ve VM	C.3.3	2019	16 000			V REALIZACI	
Valašské Meziříčí	Agility centrum	C.3.3	2019	120			V REALIZACI	
Valašské Meziříčí	TJ Valašské Meziříčí – rekonstrukce hřiště s umělou travmatou plochou	C.3.3	2019					
Valašské Meziříčí	Úřad pro budoucnost	A.2.7	2019	7 995			NE	příprava
Valašské Meziříčí	Rozšíření parkoviště Masarykova Valašské Meziříčí	B.1.2	2020				NE	příprava
Valašské Meziříčí	Parkovací dům v centru města Valašské Meziříčí	B.1.2	2019				NE	záměr
Valašské Meziříčí	Dopravní terminál	B.1.3	2020				NE	záměr
Valašské Meziříčí	Vybrané cyklotrasy ve Valašském Meziříčí	B.2.1	2020				NE	příprava
Valašské Meziříčí	Společný pás pro cyklisty a chodce na ulici M.A.Še 1. S. etapa	B.2.1	2020	25 600			NE	příprava
Valašské Meziříčí	Cyklostezka Deza - průmyslová zóna	B.2.2	2020				NE	příprava
Valašské Meziříčí	Společný pás pro cyklisty a chodce Valašské Meziříčí, ul. Sokolská	B.2.2	2020				NE	příprava
Valašské Meziříčí	Chodník Hrachovec - horní část	B.2.4	2020	15 200			NE	příprava
Valašské Meziříčí	Společný pás ulice Hřbitovní	B.2.4	2020	2 327			NE	příprava
Valašské Meziříčí	Hrachovec chodník - lávka, opěrná zeď	B.2.4	2020	3 480			NE	příprava
Valašské Meziříčí	Chodník horní Brňov	B.2.4	2020				NE	příprava
Valašské Meziříčí	Nový chodník podél komunikace III/43916 v obci Lhota u Chorné	B.2.4	2020				NE	příprava
Valašské Meziříčí	Oprava dešťové kanalizace V.M. - sportoviště Kouty	B.3.1	2020	10 064			NE	příprava
Valašské Meziříčí	RPS Křížná - V. etapa	C.3.6	2020	18 399			V REALIZACI	
Valašské Meziříčí	Zlepšení klíčových kompetencí žáků ZŠ Masarykova v oblasti ICT	C.1.2	2019	1 972			NE	záměr
Valašské Meziříčí	RPS Obora - III. etapa	C.3.6	2020	20 438			V REALIZACI	

Valašské Meziříčí	RPS Vyhlička - V. etapa	C.3.6	2020	21 005		V REALIZACI			
Valašské Meziříčí	Rekonstrukce školního hřiště ZŠ Žerotínova	C.1.2	2018	16 000		NE	příprava		
Valašské Meziříčí	Sportovní areál ZŠ Vyhlička - stavební úpravy a rozšíření areálu	C.1.2	2018	9 900		NE	příprava		
Valašské Meziříčí	Venkovní posezení na dětském dopravním hřišti	C.3.6	2020	774		ANO	dokončeno		
Valašské Meziříčí	Rekonstrukce školního hřiště ZŠ Masarykova	C.1.2	2018	20 000		NE	příprava		
Valašské Meziříčí	ZŠ Žerotínova - hospodaření s dešťovou vodou a revitalizace areálu školy vč. Parkovišť	C.1.2	2020	22 300		NE	příprava		
Valašské Meziříčí	Rekonstrukce šaten ZŠ Žerotínova	C.1.2	2020	4 235		NE	příprava		
Valašské Meziříčí	Výstavba bezbariérového, family friendly, sociálního zařízení na DOP ve Valašském Meziříčí	C.1.8	2019			NE	příprava		
Valašské Meziříčí	Parkourové hřiště SVC Domeček	C.1.8	2019	100		NE	záměr		
Valašské Meziříčí	Revitalizace areálu LDN, Seniorparku a Čitadel ve Valašském Meziříčí	C.2.4	2020	12 000		NE	příprava		
Valašské Meziříčí	Revitalizace penzionu J.K.Tyla	C.6.14	2020	21 181		V REALIZACI			
Valašské Meziříčí	Rekonstrukce bytového domu Jičínská č. p. 156	C.3.1	2019	14 193		NE	příprava		
Valašské Meziříčí	Rekonstrukce bytů v domě Pospíšilova č. p. 70	C.3.1	2019	4 000		NE	příprava		
Valašské Meziříčí	Rodinné domy - Podlesí - Podhájí	C.3.1	2019			NE	záměr		
Valašské Meziříčí	Rodinné domy - Bynina	C.3.1	2019			NE	příprava		
Valašské Meziříčí	Bytové domy - ulice Schlattauerova	C.3.1	2020			NE	záměr		
Valašské Meziříčí	Bytové domy - Štěpánov - ulice Luční	C.3.1	2019			NE	záměr		
Valašské Meziříčí	Rodinné domy - Lužinka	C.3.1	2020	32 000		NE	příprava		
Valašské Meziříčí	Rodinné domy - Lhota u Chorné	C.3.1	2020			NE	záměr		
Valašské Meziříčí	Kompletní rekonstrukce objektu MěU na ulici Zašovská	C.3.2	2020	65 805		NE	záměr		
Valašské Meziříčí	Dům pokojného stáří	C.3.2	2019			NE	záměr		
Valašské Meziříčí	Multifunkční sportovní hala	C.3.3	2020	241 814		NE	příprava		
Valašské Meziříčí	KZ - rekonstrukce toalet v M-klubu	C.3.3	2019	460		NE	záměr		
Valašské Meziříčí	Rekonstrukce Zřmního stadionu	C.3.3	2020	80 500		NE	příprava		
Valašské Meziříčí	Restaurování fresek v kapli Smrtných úzkostí Ježíše Krista, zámek	C.6.16	2019	2 305		V REALIZACI			
Valašské Meziříčí	KZ - klimatizace v hlavním sále	C.3.3	2019	1 500		NE	záměr		
Valašské Meziříčí	Konteinerové šatny na letním stadionu	C.3.3	2020	900		NE	záměr		
Valašské Meziříčí	Revitalizace památníku na vrchu Heštým	C.6.16	2019	1 188		ANO			
Valašské Meziříčí	Revitalizace náměstí	C.3.6	2020	51 304		NE	příprava		
Valašské Meziříčí	RPS Podlesí	C.3.6	2020	25 232		NE	příprava		
Valašské Meziříčí	RPS Křížná - VI. etapa	C.3.6	2020	24 000		NE	příprava		
Valašské Meziříčí	Neuskutečněné tesko - slovenské stavby ve městech Valašské Meziříčí a Dubnicka nad Váhom	C.6.18	2018	778		ANO			
Valašské Meziříčí	Revitalizace nábreží Bečky	C.3.6	2019			NE	záměr		
Valašské Meziříčí	Nordic walking - Tapkání po kopcích	C.6.12	2018	810		NE	záměr		
Valašské Meziříčí	Muzeum hudby	C.6.16	2018	825		NE	příprava		
Valašské Meziříčí	Florální kaple	C.6.16	2019	12 000		NE	příprava		
Valašské Meziříčí	Rekonstrukce oltáře v Kapli Smrtných úzkostí v zámku Žerotínů	C.6.16	2019	2 100		NE	záměr		
Valašské Meziříčí	Kopie Kalvárie	C.6.16	2018	1 600		NE	záměr		
Valašské Meziříčí	Kopie sochy sv. Jana Nepomuckého	C.6.16	2019	1 200		NE	záměr		
Valašské Meziříčí	Oprava osobního výtahu v zámku Žerotínů	C.6.16	2020	2 780		NE	příprava		
Valašské Meziříčí	Revitalizace prostoru tržnice	C.6.16	2019			NE	záměr		
Valašské Meziříčí	MŠ Kralcová - zateplení	D.1.2	2019	7 978		V REALIZACI			
Valašské Meziříčí	Československé historické dědictví - kameny zmizelých dětí	C.6.18	2019	759		NE	příprava		
Valašské Meziříčí	Uchování historické paměti a řemeslné zručnosti tkání gobelinů v československém přehrániči	C.6.18	2019	843		NE	příprava		
Valašské Meziříčí	Zlepšení tepelné technických vlastností objektu ZŠ Šafaříkova ve Valašském Meziříčí včetně rekuperace	D.1.2	2019	39 017		V REALIZACI			
Valašské Meziříčí	Zlepšení tepelné technických vlastností objektu ZŠ Šafaříkova ve Valašském Meziříčí včetně rekuperace	D.1.2	2020	2 347		V REALIZACI			
Valašské Meziříčí	Zateplení MŠ Podlesí, půdní vestavba, přístavba	D.1.2	2019	8 103		NE	příprava		
Valašské Meziříčí	MŠ Seifertova - zateplení	D.1.2	2020	20 323		NE	příprava		
Valašské Meziříčí	Zlepšení tepelné technických vlastností obvodových konstrukcí objektu ZŠ Vyhlička	D.1.2	2020	26 326		NE	příprava		
Valašské Meziříčí	Zlepšení tepelné-technických vlastností objektu MěU na ulici Soudní 1221	D.1.2	2019	8 668		NE	příprava		
Valašské Meziříčí	Výsadba stromofaří na ul. Svěrákova ve Valašském Meziříčí	D.2.8	2019	75		NE	příprava		
Valašské Meziříčí	Přístup komunitní zahrada a květné louky na území města Valašské Meziříčí	D.4.2	2019	600		NE	příprava		
Valašské Meziříčí	Výsadba stromů ve městě Valašské Meziříčí	D.2.8	2020	185		V REALIZACI			
Valašské Meziříčí	Podpora inkluzivního vzdělávání základních a mateřských škol ve městě Valašské Meziříčí		2019	21 862		V REALIZACI			
Velká Lhota	Oprava místních komunikací	B.2.7				NE			
Velká Lhota	Domácí čistírny odpadních vod	B.3.2				NE			
Velká Lhota	Brownfield – obnova.	C.3.1				NE			
Velká Lhota	Rekonstrukce kulturního domu	C.3.3				NE			
Velká Lhota	Veřejné prostranství	C.3.6				NE			
Zašová	Rozšíření komunikačních možností	A.2.7		300		ANO	Částečně	ANO	ANO
Zašová	Bezpečnost chodců	B.2.4		5 500		ANO			
Zašová	Rozšíření a údržba technické infrastruktury obce	B.3.1		2000		V REALIZACI			
Zašová	Financování činnosti základní a mateřské školy v obci	C.1.6		4750		ANO			
Zašová	Podpora uměleckých škol	C.1.8		200		ANO			
Zašová	Podpora poskytování sociálních služeb pro občany	C.2.1		150		ANO			
Zašová	Zvýšení nabídky ubytovacích kapacit v obci	C.3.1		500		V REALIZACI			
Zašová	Zlepšení stavu veřejných budov	C.3.1		102000		ANO			
Zašová	Rozšíření nabídky Bytového fondu pro různé skupiny obyvatel	C.3.1		30500		V REALIZACI			
Zašová	Investice do obecního majetku	C.3.1		3000		ANO	Částečně		
Zašová	Investice do kulturních akcí a zařízení	C.3.3		6500		V REALIZACI			
Zašová	Dětská hřiště	C.3.3		800		ANO			
Zašová	Podpora financování spolkových zázemí	C.3.4		16000		V REALIZACI			
Zašová	Veřejná prostranství	C.3.6		8600		V REALIZACI			
Zašová	Podpora činnosti spolků	C.4.3		1015		V REALIZACI			
Zašová	Klášteří zahrada jako turistický cíl	C.6.16		5000		V REALIZACI			
Zašová	Propagace obce v regionu	C.6.2		32000		V REALIZACI			
Zašová	Krajinné prvky	D.2.1		8000		ANO	Částečně	ANO	ANO
Zašová	Zadržování vody v krajině jako prostředek boje proti suchu	D.2.2		2350		ANO	Částečně		
Zašová	Kamerové systémy	A.3.1		2 000		NE	nedostatek financí	ANO	ANO
Zašová	Dopravní dostupnost	B.1.6		420		NE			
Zašová	Bezpečnost cyklistů	B.2.1		4 500		NE	není projekt		
Zašová	Bezpečnost silničního provozu	B.2.10		4500		NE	jedná se o silnici I/35 v majetku státu		
Zašová	Zkvalitnění a nové využití venkovních Prostor a celého Areálu Skály	C.3.3		1000		NE	Nedostatek finančních prostředků		
Zašová	Protipovodňová opatření	D.2.5		1000		NE	většinou se řeší v rámci pozemkových úprav		



SEZNAM PROJEKTŮ MEZIOBECNÍ SPOLUPRÁCE

Název projektu	Aktivita	Předpokládané období realizace	Náklady (v tis. Kč)	Finanční zdroje	Nositel budoucího projektu	Projekt realizován ANO/NE/V REALIZACI	V případě, že projekt nebyl realizován, jaký byl důvod
Místní akční plán rozvoje vzdělávání v ORP Valašské Meziříčí	C.1.1	2020-2030			DSO Mikroregion Valašskomeziříčsko-Kelečsko		
Rizika internetu	C.1.9	9/2016 – 6/2017			DSO Mikroregion Valašskomeziříčsko-Kelečsko		
Podpora činnosti školních klubů v Mikroregionu Valašskomeziříčsko-Kelečsko	C.1.8	9/2016 – 6/2018			DSO Mikroregion Valašskomeziříčsko-Kelečsko		
Realizace příměstských táborů pro děti Mikroregionu Valašskomeziříčsko-Kelečsko	C.1.4	7/2016 – 8/2018			DSO Mikroregion Valašskomeziříčsko-Kelečsko		
Osvětová kampaň pro zdravý životní styl dětí Mikroregionu Valašskomeziříčsko-Kelečsko	D.4.1	2018-2019			DSO Mikroregion Valašskomeziříčsko-Kelečsko		
Aktualizace a prohlubování komunitního plánování sociálních a souvisejících služeb v Mikroregionu Valašskomeziříčsko-Kelečsko	C.2.1	2020-2022			DSO Mikroregion Valašskomeziříčsko-Kelečsko		
Podpora aktivního života seniorů v Mikroregionu Valašskomeziříčsko-Kelečsko	C.1.9	2020-2030 (každoroční opakování)			DSO Mikroregion Valašskomeziříčsko-Kelečsko		
Bezpečnostně preventivní kampaň pro žáky MŠ a ZŠ Mikroregionu Valašskomeziříčsko-Kelečsko	B.2.8	2021-2022			DSO Mikroregion Valašskomeziříčsko-Kelečsko		
Rozšíření činnosti MP Valašské Meziříčí v rámci Mikroregionu Valašskomeziříčsko-Kelečsko	A.3.2	2020 - 2025			DSO Mikroregion Valašskomeziříčsko-Kelečsko		
Vybudování společného zařízení pro zpracování komunálních bioodpadů	D.3.3	2022 – 2024			DSO Mikroregion Valašskomeziříčsko-Kelečsko		
Optimalizace sběrné sítě Mikroregionu Valašskomeziříčsko-Kelečsko	D.3.2	2020-2024			DSO Mikroregion Valašskomeziříčsko-Kelečsko		
Výchovu pro společnou budoucnost + osvětově propagační materiál Desatero třídění	D.4.1	2020-2022			DSO Mikroregion Valašskomeziříčsko-Kelečsko		
Plán odpadového hospodářství SO ORP Valašské Meziříčí	D.4.3	2020-2024			DSO Mikroregion Valašskomeziříčsko-Kelečsko		
Strategie místního rozvoje pro podporu a rozvoj lokální ekonomiky	D.4.3	2021-2025			DSO Mikroregion Valašskomeziříčsko-Kelečsko		
Webové stránky lokální ekonomiky SO ORP Valašské Meziříčí	C.5.6	2022			DSO Mikroregion Valašskomeziříčsko-Kelečsko		
Regionální soutěž na podporu lokálních producentů	C.5.2	2022			DSO Mikroregion Valašskomeziříčsko-Kelečsko		
Portfolio Femesníků a živnostníků Mikroregionu Valašskomeziříčsko-Kelečsko	C.5.1	2020			DSO Mikroregion Valašskomeziříčsko-Kelečsko		
Pořízení společného mobiliáře pro realizaci kulturních akcí v Mikroregionu Valašskomeziříčsko-Kelečsko	C.3.3	2021-2023			DSO Mikroregion Valašskomeziříčsko-Kelečsko		
Kreativní regionální festival pro děti Mikroregionu Valašskomeziříčsko-Kelečsko	C.1.6	2022			DSO Mikroregion Valašskomeziříčsko-Kelečsko		
Inspirativní kruh	C.5.2	2021-2023			DSO Mikroregion Valašskomeziříčsko-Kelečsko		
Podnikatelský kruh	C.5.1	2021-2023			DSO Mikroregion Valašskomeziříčsko-Kelečsko		
Pořízené nových či modernizace stávajících webových stránek DSO	C.6.2	2023–2030			DSO Mikroregion Valašskomeziříčsko-Kelečsko		
Zefektivnění komunikace veřejné správy s veřejností (elektronické úřední desky, modernizace webů a další nástroje komunikace s veřejností)	A.2.7	2021–2022			DSO Mikroregion Valašskomeziříčsko-Kelečsko		
Rekonstrukce a modernizace naučných stezek na území DSO	C.6.12	2021–2025			DSO Mikroregion Valašskomeziříčsko-Kelečsko		
Rekonstrukce cyklostezky Bečva na území DSO	C.6.10	2022–2030			DSO Mikroregion Valašskomeziříčsko-Kelečsko		
Podpora elektromobily v DSO včetně a souvisejícího vybavení (k podpoře bezpečnosti dopravy i cestovního ruchu – např. sdílená kola, nabíječky ad.)	B.1.5				DSO Mikroregion Valašskomeziříčsko-Kelečsko		
Pokoř svoje hranice		2021–2022			DSO Mikroregion Valašskomeziříčsko-Kelečsko		
Zefektivnění strategického řízení rozvoje DSO a jeho členských obcí (strategie obcí)	A.2.4	2022–2023			DSO Mikroregion Valašskomeziříčsko-Kelečsko		
Pořízení sdílené komunální techniky	B.3.7	2021–2022			DSO Mikroregion Valašskomeziříčsko-Kelečsko		
Sdílení příkladů dobré praxe v oblasti rozvoje a řízení obcí	A.2.1	2021–2022			DSO Mikroregion Valašskomeziříčsko-Kelečsko		
Modernizace zastávek Mikroregionu Valašskomeziříčsko-Kelečsko II	B.1.3	2025–2030			DSO Mikroregion Valašskomeziříčsko-Kelečsko		
Rozšíření systému separace BRO a nakládání s odpady v obcích DSO	D.3.3	2025–2030			DSO Mikroregion Valašskomeziříčsko-Kelečsko		
Sdílení zkušeností v oblasti mládeže	C.1.8	2022–2030			DSO Mikroregion Valašskomeziříčsko-Kelečsko		
Regionální učebnice	C.1.6	2022–2025			DSO Mikroregion Valašskomeziříčsko-Kelečsko		
Společná informační kampaň BESIP	B.2.8	2021–2023			DSO Mikroregion Valašskomeziříčsko-Kelečsko		
Vytvoření koncepce SMART VILLAGE	A.2.4	2022–2025			DSO Mikroregion Valašskomeziříčsko-Kelečsko		
Zavádění opatření SMART VILLAGE	A.2.4	2022–2025			DSO Mikroregion Valašskomeziříčsko-Kelečsko		

Výstavba cyklostezky Kladeruby–Kelč	B.2.1				DSO Mikroregion Valašskomeziříčsko-Kelečsko		
Výstavba cyklostezky Loučka–Police	B.2.1				DSO Mikroregion Valašskomeziříčsko-Kelečsko		
Výstavba cyklostezky Police–Branky	B.2.1				DSO Mikroregion Valašskomeziříčsko-Kelečsko		
Výstavba cyklostezky Poličná–Branky	B.2.1				DSO Mikroregion Valašskomeziříčsko-Kelečsko		
Výstavba cyklostezky Střítež–Vidče	B.2.1				DSO Mikroregion Valašskomeziříčsko-Kelečsko		
Výstavba cyklostezky Valašské Meziříčí	B.2.1				DSO Mikroregion Valašskomeziříčsko-Kelečsko		
Cyklostezka Choryně – Kladeruby 1,1 km (spolupráce Choryně, Kladeruby)	B.2.1				DSO Mikroregion Valašskomeziříčsko-Kelečsko		
Cyklostezka Choryně – Lhotka nad Bečvou 1,6 km (spolupráce Choryně, Lešná)	B.2.1				DSO Mikroregion Valašskomeziříčsko-Kelečsko		
Oprava místní komunikace Rajnochovice–Kunovice	B.2.7				DSO Mikroregion Valašskomeziříčsko-Kelečsko		
Společné řešení kanalizace Choryně a Lhota u Choryně	B.3.1				DSO Mikroregion Valašskomeziříčsko-Kelečsko		
Společné řešení kanalizace Jarcová a Brňov (Valašské Meziříčí)	B.3.1				DSO Mikroregion Valašskomeziříčsko-Kelečsko		
Společné řešení kanalizace Jarcová–Valašské Meziříčí	B.3.1				DSO Mikroregion Valašskomeziříčsko-Kelečsko		
Propojení naučných stezek Velká Lhota – Zašová	C.6.12				DSO Mikroregion Valašskomeziříčsko-Kelečsko		
Měření rychlosti v obci Krhová a její administrace ve Valašském Meziříčí.	B.2.9				DSO Mikroregion Valašskomeziříčsko-Kelečsko		



Akční plán na roky 2021-2022

Akční plán na roky 2021 – 2022 je nedílnou součástí Strategického plánu rozvoje území Dobrovolného svazku obcí Mikroregion Valašskomeziříčsko-Kelečsko na roky 2020 – 2030. Akční plán řeší konkrétní vybrané cíle strategického plánu a zpřesňuje jej tak, aby mohlo dojít k naplnění stanovených cílů strategického plánu.

Hlavním úkolem této části strategie je konkretizace opatření, úkolů a aktivit na dvouleté období. Tímto dojde k naplánování činnosti a zaručení postupné realizace aktualizovaného strategického plánu, tedy jeho praktické aplikaci za účelem zefektivnění veřejné správy DSO Mikroregion Valašskomeziříčsko-Kelečsko. Cílem je naplnění aktualizovaného strategického dokumentu Dobrovolného svazku obcí Mikroregion Valašskomeziříčsko-Kelečsko.

Tvorba akčního plánu

Akční plán byl zpracován odborným pracovníkem 1 pod vedením odborného garanta v období od 1. září 2020 do 31.1.2021, tedy do doby jeho schválení Valnou hromadou Dobrovolného svazku obcí Mikroregion Valašskomeziříčsko-Kelečsko a následného zveřejnění finálního dokumentu.

K nastavení aktivit proběhla 2 setkání zástupců obcí, a to ve dnech 3. prosince 2020 a 14. prosince 2020. Návrh úkolů akčního plánu poté prošel připomínkováním. Návrh byl rozeslán elektronicky zástupcům všech členských obcí dne 6. ledna 2021 a ti se k jeho nastavení mohli vyjadřovat do 20. ledna 2021. Přijaté připomínky na doplnění a zpřesnění úkolů byly odborným pracovníkem zpracovány a po finálních korekturách dokumentu došlo k jeho projednání hlavním orgánem DSO a zveřejnění na webových stránkách Dobrovolného svazku obcí Mikroregion Valašskomeziříčsko-Kelečsko a jeho členských obcí.

Struktura akčního plánu

Akční plán definuje konkrétní kroky Dobrovolného svazku obcí Mikroregion Valašskomeziříčsko-Kelečsko, jejichž plánovaným plněním v následujících dvou letech bude docházet k postupnému naplňování cílů vytyčených v rámci Strategického plánu rozvoje území Dobrovolného svazku obcí Mikroregion Valašskomeziříčsko-Kelečsko.

Každý z úkolů byl konkretizován v pěti základních rovinách. Došlo ke stanovení způsobu **realizace úkolu (specifikace úkolu)**, který přesně definuje úkol a v čem spočívá. Dále byla nastavena **odpovědnost** za iniciaci plnění úkolu, tedy stanovení osoby, která je odpovědná za naplnění úkolu k dosažení vytyčených cílů. Byl sestaven **harmonogram plnění jednotlivých úkolů (předpokládané období realizace) a vyčísleny předpokládané náklady**, které budou s realizací úkolu spojeny včetně návrhů zdrojů jejich krytí. K možnému ověření splnění úkolů byly pro jednotlivé úkoly definovány také **měřitelné ukazatele (indikátory naplnění úkolů)**. Tato struktura je shodně dodržena u všech úkolů, aby bylo možné provést evaluaci a vyhodnocení akčního plánu. To bude provádět kancelář mikroregionu po každém roce platnosti tohoto dokumentu



Nastavení úkolů akčního plánu na roky 2021 až 2022

Cíl A. ZKVALITNIT SPRÁVU OBCÍ

Název úkolu:	A.1.1 Zajištění odpovídajícího administrativního a technického zázemí DSO
Specifikace úkolu:	Vytvoření a zachování alespoň 1,0 pracovního úvazku s pracovní náplní zaměřenou na naplňování strategických cílů DSO a jeho chod, na realizaci aktivit na podporu členských obcí DSO.
Zdůvodnění úkolu:	Personální zázemí je podmínkou pro přípravu a realizaci společných aktivit a zachování další spolupráce obcí. Bez jednotného zázemí s dostatečnými personálními kapacitami nebude možné pomáhat členským obcím a spolupracovat na aktivitách, jejichž sloučení může přinést finanční a časovou úsporu a kvalitnější výstupy.
Indikátor naplnění úkolu:	Pracovní smlouva – úvazek 1,0 – manažer DSO/specialista na rozvoj DSO
Návaznost na opatření:	A.1 Administrativní podpora obcí
Odpovědnost:	Tajemník DSO
Předpokládané období realizace:	2/2021-1/2023
Předpokládané náklady (v tis. Kč):	1 080 (superhrubá mzda po dobu 24 měsíců)
Možné zdroje financování:	vlastní (členské příspěvky obcí)

Název úkolu:	A.1.2 Vyhledávání a zajištění finančních zdrojů pro kvalitní odborný personál DSO
Specifikace úkolu:	Zahájení jednání se zástupci Zlínského kraje za účelem specifikace potřeby a definice dotační podpory z rozpočtu kraje na podporu administrativního zázemí DSO jako nejefektivnějšího nástroj při podpoře rozvoje území.
Zdůvodnění úkolu:	Dlouhodobé zajištění personálního zázemí pro přípravu a realizaci společných aktivit je finančně náročnější. Na příkladech dobré praxe z některých krajů ČR se kofinancování administrativní podpory z rozpočtu kraje ukazuje jako efektivní pomoc pro podporu rozvoje území. Základem nastavení této podpory jsou společná jednání zástupců obcí, měst, DSO a Zlínského kraje.



Indikátor naplnění úkolu:	Min. 2 jednání zástupců DSO se zástupci Zlínského kraje
Návaznost na opatření:	A.1 Administrativní podpora obcí
Odpovědnost:	Předseda DSO
Předpokládané období realizace:	2/2021-9/2021
Předpokládané náklady (v tis. Kč):	0 (bez požadavků na rozpočet DSO)
Možné zdroje financování:	nerelevantní

Název úkolu:	A.1.3 Poskytování kompletního dotačního servisu
Specifikace úkolu:	Vytvoření a zachování alespoň 0,5 pracovního úvazku s pracovní náplní zaměřenou na poskytování komplexního dotačního managementu členským obcím.
Zdůvodnění úkolu:	Externí dotační management je pro obce spojen s vysokou finanční náročností a navíc je spojen s určitou mírou nespolehlivosti. Zajištěním společného dotačního manažera získají obce možnost stále dostupných odborných konzultací za mnohem nižších nákladů než při externím zajištění.
Indikátor naplnění úkolu:	Pracovní smlouva – úvazek 1,0 – projektový manažer/specialista na rozvoj DSO
Návaznost na opatření:	A.1 Administrativní podpora obcí
Odpovědnost:	Tajemník DSO
Předpokládané období realizace:	2/2021-1/2023
Předpokládané náklady (v tis. Kč):	540 (superhrubá mzda po dobu 24 měsíců)
Možné zdroje financování:	vlastní (členské příspěvky obcí, ekonomická činnost DSO)

Název úkolu:	A.1.4 Vyhledávání a náměty pro projekty dvou a více obcí
Specifikace úkolu:	Pravidelná aktualizace seznamu Projektových záměrů jednotlivých členských obcí a definování společných projektových záměrů, které se opakují u dvou a více obcí a je možné je sloučit do jednoho projektu. Aktualizace seznamu Projektových záměrů bude v gesci pracovníka DSO, jehož úvazek bude vytvořený v rámci úkolu A.1.1. Doporučení na společné projekty budou předkládány k projednání Radě



	svazku, která bude individuálně rozhodovat o přistoupení k realizaci s ohledem na vhodnost sloučení a dostupné finanční zdroje.
Zdůvodnění úkolu:	Z dosavadní praxe DSO je zřejmé, že některé typy projektových záměrů se opakují u dvou a více obcí a jejich sloučením je možné dosáhnout nižších nákladů na projektovou přípravu i realizaci (např. zpracování jednotné PD, realizace společné veřejné zakázky na výběr dodavatele/zhotovitele, administrace pouze jednoho projektu místo několika opakujících se apod.). Vyhledáváním a navrhováním společných projektů dvou a více obcí je možné maximálně využít společných personálních kapacit a dosáhnout zvýšení efektivity rozvoje území.
Indikátor naplnění úkolu:	Pravidelně aktualizovaný seznam projektových záměrů členských obcí (min. 2x za rok) a min. 4 náměty na projekty dvou a více obcí za rok.
Návaznost na opatření:	A.1 Administrativní podpora obcí
Odpovědnost:	Projektový manažer/specialista na rozvoj DSO
Předpokládané období realizace:	2/2021-1/2023
Předpokládané náklady (v tis. Kč):	216 (předpokládaná výše úvazku projektového manažera/specialisty na rozvoj DSO ve výši 0,2 z celkového úvazku 1,0 vytvořeného v rámci A.1.3)
Možné zdroje financování:	vlastní (členské příspěvky, ekonomická činnost DSO)

Název úkolu:	A.1.6 Zajišťování vybraných administrativních činností (např. GDPR)
Specifikace úkolu:	Administrativní zátěž obcí neustále narůstá. Obce mají povinnost zabezpečit řadu zákonem stanovených oblastí, přestože se nenavyšují personální kapacity úřadů pověřených realizací těchto činností. Předmětem tohoto úkolu je proto společné zajištění služeb pověřence pro ochranu osobních údajů pro členské obce sdíleným pracovníkem, tedy vytvoření a zachování pracovního úvazku alespoň 0,3 se pracovní náplní služeb pověřence pro ochranu osobních údajů.
Zdůvodnění úkolu:	GDPR je jednou z oblastí, které od roku 2018 musí být řešeny všemi členskými obcemi. Úroveň zajištění této oblasti se v případě jednotlivých členských obcí finančně i kvalitativně liší, a to je možné odstranit zaměstnáním vlastního pracovníka DSO určeného všem členským obcím, který bude řádně zaškolen, bude sdílet zkušenosti a příklady dobré praxe mezi obcemi a především bude obcím vždy



	k dispozici pro řešení případných krizových situací a ohrožení zpracovávaných osobních údajů.
Indikátor naplnění úkolu:	Pracovní smlouva/DPP/DPČ – úvazek 0,3 – pověřenec pro ochranu osobních údajů
Návaznost na opatření:	A.1 Administrativní podpora obcí
Odpovědnost:	Tajemník DSO
Předpokládané období realizace:	2/2021-1/2023
Předpokládané náklady (v tis. Kč):	386 (superhrubá mzda po dobu 24 měsíců)
Možné zdroje financování:	vlastní (členské příspěvky obcí, ekonomická činnost DSO)

Název úkolu:	A.1.7 Zajištění vzdělávacích aktivit pro starosty, místostarosty a další zaměstnance obecních/městských úřadů dle aktuální potřeby
Specifikace úkolu:	Předmětem toho úkolu je zjištění témat, o jejichž proškolení mají zástupci z řad volených orgánů obce i pracovníků obecních úřadů zájem a zajistit realizaci vzdělávacích aktivit v těchto oblastech (zajištění odborného lektora a kompletní organizace vzdělávání). Tato činnost bude spadat do pracovní náplně manažera DSO/specialisty na rozvoj DSO. Vytvoření a fungování platformy bude v gesci manažera DSO/specialisty na rozvoj DSO, který bude mít na starosti administrativní zajištění mikroregionu.
Zdůvodnění úkolu:	Zvyšování profesionalizace veřejné správy a vzdělávání zástupců obcí jsou základními předpoklady zachování kvality výkonu veřejné správy a odpovědného vedení rozvoje území. Úkol vychází ze zájmu zástupců obcí z řad volených zástupců obcí i zaměstnanců obecních úřadů, kteří se musí svou činností neustále adaptovat dle měnících se podmínek, předpisů, nařízení, krizových situací a požadavků z území. Zajištěním společného vzdělávání je možné dosáhnout nejen udržení potřebné znalostní úrovně výkonných subjektů, ale i napomoci sdílení zkušeností a příkladů dobré praxe mezi nimi.
Indikátor naplnění úkolu:	Realizace min. 2 vzdělávacích aktivit za rok pro zástupce minimálně dvou a více členských obcí
Návaznost na opatření:	A.1 Administrativní podpora obcí
Odpovědnost:	Manažer DSO/specialista na rozvoj DSO
Předpokládané období realizace:	2/2021-1/2023 (průběžné plnění)



Předpokládané náklady (v tis. Kč):	108 (předpokládaná výše úvazku manažera DSO/specialisty na rozvoj DSO ve výši 0,1 z celkového úvazku 1,0 vytvořeného v rámci A.1.1.) + náklady na externího lektora dle aktuální nabídky školení
Možné zdroje financování:	vlastní (členské příspěvky, ekonomická činnost DSO)

Název úkolu:	A.2.1 Vytvoření platformy pro sdílení dobré praxe mezi obcemi mikroregionu
Specifikace úkolu:	Realizace pravidelných společných setkání zástupců všech členských obcí (zpravidla starostů či místostarostů), na kterých proběhne výměna zkušeností z praxe obcí, a to jak v oblasti výkonu státní správy, tak samosprávy. Po nastartování platformy sestávající se z vedení obcí je vhodné vytvořit také platformu účetních/ekonomů obcí, kterými disponují všechny členské obce, včetně obcí do 500 obyvatel s jinak velmi omezeným personálním aparátem.
Zdůvodnění úkolu:	Sdílení zkušeností mezi zástupci ze strany vedení obcí se v rámci projektu „Zefektivnění strategického řízení a plánování v DSO Mikroregion Valašskomeziříčsko-Kelečsko“ prokázalo jako účinný nástroj pro zefektivnění vybraných činností realizovaných obcemi a pro rychlejší řešení společných problémů či nově řešených oblastí. Vzhledem k velkému množství řešených agend je možné je díky sdílení již získaných zkušeností lépe zvládat a vyrovnat tak informační hladinu mezi jednotlivými zástupci obcí. Obzvláště důležité je pak sdílení dobré praxe zejména v krizových situacích, kdy je od vedení obcí vyžadováno rychlé rozhodování a účinné zabezpečení pomoci a ochrany občanů za současného udržení chodu obce a dodržování všech předpisů, nařízení a povinností (ať se již jedná o výskyt lokální bleskové povodně, kúrovcovou kalamitu, nebo např. období pandemie). Právě v těchto situacích se již fungující platforma sdílení dobré praxe, kdy skupina bude propojena vzájemnými kontakty, ukáže jako potřebná a účinná pomoc obcím celého Mikroregionu Valašskomeziříčsko-Kelečsko, jehož území je zcela shodné se správním územím obce s rozšířenou působností Valašské Meziříčí. Sdílením zkušeností v rámci platformy účetních a ekonomů je pak možné dosáhnout snížení výskytu případných nálezů a zjištění pochybení v rámci kontrol hospodaření ze strany kontrolních orgánů (zejména ze strany Zlínského kraje, MMR ad.).
Indikátor naplnění úkolu:	Realizace min. 4 jednání s účastí zástupců členských obcí k tématu sdílení dobré praxe (1 jednání za 6 měsíců – upřednostňována prezenční jednání, avšak s možností alternativních způsobů setkání)



Návaznost na opatření:	A.2 Spolupráce obcí
Odpovědnost:	Manažer DSO/specialista na rozvoj DSO
Předpokládané období realizace:	2/2021-1/2023
Předpokládané náklady (v tis. Kč):	0 (bez požadavků na rozpočet DSO)
Možné zdroje financování:	nerelevantní

Název úkolu:	A.2.4 Společné strategické plánování a řízení rozvoje obcí
Specifikace úkolu:	Úkol spočívá v naplňování a aktualizaci Strategického plánu rozvoje území Dobrovolného svazku obcí Mikroregion Valašskomeziříčsko-Kelečsko, respektive tohoto Akčního plánu na roky 2021 a 2022, který je jeho nedílnou součástí.
Zdůvodnění úkolu:	Zpracování aktualizace strategického plánu rozvoje mikroregionu z roku 2008 bylo prvním krokem k obnovení společného strategického plánování a řízení rozvoje mikroregionu. Společné řízení rozvoje obcí je klíčem k harmonickému rozvoji celého území a postupnému řešení problémových oblastí za využití společných kapacit. Vytvořením úvazku v rámci A.1.1 vznikne personální kapacita také pro řízení strategického plánu, naplňování akčního plánu a jejich postupnému vyhodnocování a aktualizaci v reakci na bariéry v území či nové výzvy.
Indikátor naplnění úkolu:	Realizace aktivit definovaných v Akčním plánu na roky 2021-2022 a aktualizace strategického plánu na období po 2022
Návaznost na opatření:	A.2 Spolupráce obcí
Odpovědnost:	Manažer DSO/specialista na rozvoj DSO
Předpokládané období realizace:	2/2021-12/2022
Předpokládané náklady (v tis. Kč):	216 (předpokládaná výše úvazku manažera DSO/specialisty na rozvoj DSO ve výši 0,2 z celkového úvazku 1,0 vytvořeného v rámci A.1.1.)
Možné zdroje financování:	vlastní (členské příspěvky, ekonomická činnost DSO)



Název úkolu:	A.2.5 Spolupráce s místními akčními skupinami
Specifikace úkolu:	Navázání kontaktu a pravidelné setkání se zástupci místních akčních skupin (dále jen MAS) činných na území DSO Mikroregion Valašskomeziříčsko-Kelečsko za účelem plánování a realizace aktivit členských obcí za dotační podpory prostřednictvím těchto společenství, ale i definici dalšího směřování podpory v rámci strategií MAS. Tato setkání bude iniciovat a účastnit se jich projektový manažer/specialista na rozvoj DSO v rámci pracovního úvazku navrhovaného v úkolu A.1.3.
Zdůvodnění úkolu:	Znalost strategie a dílčích cílů rozvoje území místních akčních skupin na svém území, a tedy i možné dotační podpory obcím, je základním předpokladem pro maximální pomoc členským obcím zejména v oblasti dotačního managementu. DSO nemá v rámci místních akčních skupin možnost zapojení a politického rozhodování, pokud jsou zapojeny již samotné členské obce, může však s MAS spolupracovat a na základě získaných informací lépe pomáhat členským obcím s přípravou a realizací investičních, ale i neinvestičních akcí.
Indikátor naplnění úkolu:	Min. 4 jednání manažera DSO/specialisty na rozvoj DSO se zástupci místních akčních skupin na území DSO (1 jednání za 6 měsíců – upřednostňována prezenční jednání, avšak s možností alternativních způsobů setkání)
Návaznost na opatření:	A.2 Spolupráce obcí
Odpovědnost:	Projektový manažer/specialista na rozvoj DSO
Předpokládané období realizace:	2/2021-12/2022
Předpokládané náklady (v tis. Kč):	108 (předpokládaná výše úvazku projektového manažera/specialisty na rozvoj DSO ve výši 0,1 z celkového úvazku 0,5 vytvořeného v rámci A.1.3)
Možné zdroje financování:	vlastní (vlastní (členské příspěvky, ekonomická činnost DSO)

Název úkolu:	A.2.11 Rozvoj přeshraniční spolupráce DSO a obcí
Specifikace úkolu:	Úkolem je rozšíření spolupráce členských obcí a DSO a výměna dobré praxe také s obcemi ze zahraničí, zejména ze Slovenské republiky. DSO Mikroregion Valašskomeziříčsko-Kelečsko má připraven společný projekt s Mikroregionem Medzihorie s názvem „Československé dny mikroregionů Valašskomeziříčsko-Kelečsko a Medzihorie“ podpořený z Fondu malých projektů, jehož realizací bude podpořen vznik nových vazeb pro spolupráci a výměnu dobré praxe



	<p>mezi zapojenými municipalitami v oblasti podpory místních iniciativ. Prvotním úkolem proto bude úspěšná realizace tohoto projektu.</p> <p>V rámci tohoto projektu bude zároveň úkolem projektového manažera/specialisty na rozvoj DSO podnítit spolupráci mezi jednotlivými členskými obcemi obou mikroregionů.</p>
Zdůvodnění úkolu:	<p>Rozvoj přeshraniční spolupráce s obcemi/DSO ze Slovenské republiky je vhodný zejména s ohledem na to, že zde není riziko jazykové bariéry a velké zeměpisné vzdálenosti, a naopak je zde možné využít blízkosti a podobnosti obcí dané mimo jiné také společnou historií. DSO již v minulosti navázalo spolupráci v rámci svých projektů s městem Partizánske v Trenčínském kraji. Je zde však obrovský potenciál také na spolupráci jednotlivých členských obcí nebo na spolupráci na úrovni DSO na obou stranách hranice. Využito zde může být dotačního nástroje INTERREG V-A SK-CZ, včetně Fondu malých projektů.</p>
Indikátor naplnění úkolu:	<p>Realizace projektu „Československé dny mikroregionů Valašskomeziříčsko-Kelečsko a Medzihorie“</p>
Návaznost na opatření:	<p>A.2 Spolupráce obcí</p>
Odpovědnost:	<p>Projektový manažer</p>
Předpokládané období realizace:	<p>2/2021-1/2023</p>
Předpokládané náklady (v tis. Kč):	<p>585 (celkové předpokládané výdaje na realizaci projektu dle žádosti o dotaci)</p>
Možné zdroje financování:	<p>vlastní + externí (dotace z Fondu malých projektů a spolufinancování z rozpočtu DSO – členské příspěvky)</p>

Název úkolu:	A.2.12 Rozvoj nástrojů komunikace veřejné správy s veřejností
Specifikace úkolu:	<p>Úkolem je kromě spolupráce a komunikace mezi členskými obcemi posílit spolupráci také mezi členskými obcemi a občany těchto obcí. Realizována budou společná setkání za účelem vzájemné inspirace zástupců obcí v oblasti komunikace veřejné správy s veřejností, ale i projednání příkladů nových nástrojů pro zavedení do praxe. Iniciaci jednání bude mít v gesci manažer DSO/specialista na rozvoj DSO.</p>
Zdůvodnění úkolu:	<p>Komunikace veřejné správy s veřejností je v současné době na velmi rozdílné úrovni napříč členskými obcemi. V některých obcích jsou používány nástroje značně</p>



	omezeny, je zde proto prostor pro inspiraci na základě příkladů dobré praxe, ale i vytipování nových dosud nepoužívaných nástrojů s veřejností.
Indikátor naplnění úkolu:	Realizace min. 2 jednání zástupců členských obcí za účelem výměny zkušeností a nalezení nových příkladů dobré praxe v oblasti komunikace veřejné správy s občany
Návaznost na opatření:	A.2 Spolupráce obcí
Odpovědnost:	Manažer DSO/specialista na rozvoj DSO
Předpokládané období realizace:	2/2021-12/2021
Předpokládané náklady (v tis. Kč):	0 (bez požadavků na rozpočet DSO)
Možné zdroje financování:	nerelevantní

Název úkolu:	A.3.2 Spolupráce obcí s Městskou policií Valašské Meziříčí (tzv. bezpečnostní deštník)
Specifikace úkolu:	Předmětem tohoto úkolu je nastavení tzv. bezpečnostního deštníku členských obcí DSO, tedy záměru řešení bezpečnosti na území jednotlivých členských obcí, nastavení úkonů, které by Městská policie Valašské Meziříčí mohla zajišťovat, a ekonomického dopadu na jednotlivé obce spojeného se zajištěním těchto služeb.
Zdůvodnění úkolu:	Obce mají svou úlohu také v systému bezpečnosti, kdy z 18 členských obcí mají zřízenou městskou policii pouze 2, a to města Kelč a Valašské Meziříčí. Ostatní obce jsou závislé na kapacitách Státní policie ČR, kdy se však může vzhledem k vytíženosti a vzdálenosti středisek může výrazně zvyšovat dojezdová vzdálenost a tím se prodlužuje jejich akceschopnost v místě potřebného zásahu. Některé činnosti navíc nejsou v gesci Státní policie ČR a pokud si je obec nemá možnost zajišťovat vlastními prostředky, je zde prostor pro zesmluvnění v rámci spolupráce s Městskou policií Valašské Meziříčí. Vymezení oblastí a související nákladovosti pro jednotlivé obce bude řešit studie zvaná bezpečnostní deštník.
Indikátor naplnění úkolu:	Vypracovaná studie Bezpečnostní deštník pro Mikroregion Valašskomeziříčsko-Kelečsko
Návaznost na opatření:	A.3 Bezpečnost v mikroregionu
Odpovědnost:	Manažer DSO/specialista na rozvoj DSO



Předpokládané období realizace:	2/2021-12/2021
Předpokládané náklady (v tis. Kč):	0 (bez nároku na rozpočet DSO)
Možné zdroje financování:	nerelevantní

Název úkolu:	A.3.3 Realizace aktivit v oblasti prevence kriminality
Specifikace úkolu:	Příprava a realizace přednášek na téma kyberšikana na základních/středních školách v DSO Mikroregion Valašskomeziříčsko-Kelečsko, které na základě oslovení s nabídkou realizace této přednášky projeví zájem. Využito bude referentů v oblasti prevence kriminality při Městském úřadu Valašské Meziříčí, který je správním orgánem ORP Valašské Meziříčí. Iniciaci realizace přednášek bude mít na starosti manažer DSO/specialista na rozvoj DSO.
Zdůvodnění úkolu:	V dnešní online době vzrůstá riziko kyberšikany dětí a mládeže, která nezná rizika internetu a sociálních sítí (zejména Facebooku, ale i dalších sociálních sítí). Vyrůstá proto zájem o aktivity v oblasti prevence kriminality, zejména co se týče právě rizik internetu, kyberšikany, kybergroomingu, poplašných zpráv a zásad bezpečného chování.
Indikátor naplnění úkolu:	Realizace přednášky na téma kyberšikana na alespoň 5 základních/středních školách v DSO
Návaznost na opatření:	A.3 Bezpečnost v mikroregionu
Odpovědnost:	Manažer DSO/specialista na rozvoj DSO
Předpokládané období realizace:	2/2021-6/2022
Předpokládané náklady (v tis. Kč):	0 (bude využito externích kapacit bez požadavků na rozpočet DSO)
Možné zdroje financování:	nerelevantní

Název úkolu:	A.4.1 Zpracování společné komunikační strategie Mikroregionu
Specifikace úkolu:	Úkolem je kromě spolupráce a komunikace mezi členskými obcemi posílit spolupráci také mezi členskými obcemi a občany těchto obcí. Za tímto účelem byl připraven projekt „Zefektivnění komunikace s veřejností v Mikroregionu Valašskomeziříčsko-Kelečsko“ podaný v rámci výzvy z Operačního programu Zaměstnanost, který se mimo jiné



	zaměřuje na vytvoření první Komunikační strategie Mikroregionu Valašskomeziříčsko-Kelečsko. Vzhledem ke společnému zpracování této strategie v návaznosti na zavedení již konkrétních nástrojů v rámci společného projektu je tento úkol spjat s následujícími dvěma úkoly.
Zdůvodnění úkolu:	Důvodem definování tohoto úkolu jsou zejména chybějící administrativní kapacity zabývající se strategickým plánováním a koordinací v oblasti komunikace veřejné správy s veřejností i chybějící zkušenosti pro zkvalitnění a rozvoj této úrovně komunikace. Zpracováním komunikační strategie a zavedením strategického řízení v této oblasti dojde k harmonizaci poskytování informací v jednotlivých obcích.
Indikátor naplnění úkolu:	Zpracování Komunikační strategie Mikroregionu Valašskomeziříčsko-Kelečsko v rámci projektu „Zefektivnění komunikace s veřejností v Mikroregionu Valašskomeziříčsko-Kelečsko“
Návaznost na opatření:	A.4 Podnikání, zaměstnanost a efektivní veřejná správa – Plánování a zavádění informačních a komunikačních systémů a nástrojů (společná komunikační strategie, zavádění nových a modernizace stávajících webových stránek, elektronické úřední desky do obcí)
Odpovědnost:	Odborný specialista pro tvorbu komunikační strategie
Předpokládané období realizace:	2/2021-1/2023
Předpokládané náklady (v tis. Kč):	774 (celkové předpokládané výdaje na odborného specialistu pro tvorbu komunikační strategie dle žádosti o dotaci)
Možné zdroje financování:	vlastní + externí (95 % dotace z Operačního programu Zaměstnanost a 5 % spolufinancování z rozpočtu DSO – členské příspěvky)

Název úkolu:	A.4.2 Modernizace a tvorba nových oficiálních webových stránek obcí
Specifikace úkolu:	Úkolem je také posílení spolupráce mezi členskými obcemi a občany těchto obcí dále, prostřednictvím oficiálních internetových stránek členských obcí. Za tímto účelem byl připraven projekt „Zefektivnění komunikace s veřejností v Mikroregionu Valašskomeziříčsko-Kelečsko“ podaný v rámci výzvy z Operačního programu Zaměstnanost, který se dále zaměřuje na modernizaci oficiálních webových stránek obcí Choryně, Oznice, Police a Valašské Meziříčí, tedy obcí, které definovaly nedostatky v proklientském využití svých webových stránek jako oficiálního nástroje komunikace. Vzhledem k provázanosti tohoto komunikačního



	nástroje s komunikační strategií a dalšími komunikačními nástroji v rámci podaného společného projektu je tento úkol spjat s úkolem předchozím a následujícím.
Zdůvodnění úkolu:	Důvodem definování tohoto úkolu je, že webové stránky vybraných členských obcí neodrážejí požadavky občanů a nedisponují funkcionalitami, které jsou veřejností požadovány k jejich informovanosti a využitelnosti všemi cílovými skupinami bez omezení. Význam tohoto úkolu navíc narůstá v souvislosti s posilováním elektronické komunikace a dálkového zjišťování informací v době epidemie nemoci COVID-19.
Indikátor naplnění úkolu:	Modernizace oficiálních webových stránek obcí Choryně, Oznice, Police a Valašské Meziříčí v rámci projektu „Zefektivnění komunikace s veřejností v Mikroregionu Valašskomeziříčsko-Kelečsko“
Návaznost na opatření:	A.4 Podnikání, zaměstnanost a efektivní veřejná správa – Plánování a zavádění informačních a komunikačních systémů a nástrojů (společná komunikační strategie, zavádění nových a modernizace stávajících webových stránek, elektronické úřední desky do obcí)
Odpovědnost:	Odborný garant přípravy a zavádění opatření ke zlepšení komunikace veřejné správy s občany a odborný specialista ICT pro zavádění nástrojů pro komunikaci s veřejností ve městě Valašské Meziříčí
Předpokládané období realizace:	2/2021-1/2023
Předpokládané náklady (v tis. Kč):	1 115 (celkové předpokládané výdaje na část úvazku odborného garanta, odborného specialisty a externí služby související s modernizací webových stránek vybraných členských obcí)
Možné zdroje financování:	vlastní + externí (95 % dotace z Operačního programu Zaměstnanost a 5 % spolufinancování z rozpočtu DSO – členské příspěvky)

Název úkolu:	A.4.1 Zavedení elektronických úředních desek do obcí
Specifikace úkolu:	Úkolem je zavedení nových nástrojů komunikace veřejné správy s občany v praxi obcí, a to pořízení a zavedení elektronických úředních desek. Za tímto účelem byl připraven projekt „Zefektivnění komunikace s veřejností v Mikroregionu Valašskomeziříčsko-Kelečsko“ podaný v rámci výzvy z Operačního programu Zaměstnanost. Vzhledem k provázanosti elektronických úředních desek jako komunikačního nástroje s komunikační strategií a webovými



	stránkami v rámci podaného společného projektu, je tento úkol spjat s předchozími dvěma úkoly.
Zdůvodnění úkolu:	Občané na území vybraných členských obcí DSO čím dál více vyžadují zavedení nových informačních technologií umožňujících získání informací v dostatečné kvalitě kdykoliv bez ohledu na úřední hodiny příslušného úřadu veřejné správy bez nutnosti osobního kontaktu. Elektronické úřední desky jsou reakcí na zvyšující se požadavky na bezkontaktní dálkovou komunikaci směrem k veřejnosti.
Indikátor naplnění úkolu:	Pořízení 9 kusů elektronických úředních desek a jejich zavedení do praxe 8 členských obcí DSO v rámci projektu „Zefektivnění komunikace s veřejností v Mikroregionu Valašskomeziříčsko-Kelečsko“
Návaznost na opatření:	A.4 Podnikání, zaměstnanost a efektivní veřejná správa – Plánování a zavádění informačních a komunikačních systémů a nástrojů (společná komunikační strategie, zavádění nových a modernizace stávajících webových stránek, elektronické úřední desky do obcí)
Odpovědnost:	Odborný garant přípravy a zavádění opatření ke zlepšení komunikace veřejné správy s občany a odborný specialista ICT pro zavádění nástrojů pro komunikaci s veřejností ve městě Valašské Meziříčí
Předpokládané období realizace:	2/2021-1/2023
Předpokládané náklady (v tis. Kč):	3 583 (celkové předpokládané výdaje na část úvazku odborného garanta, odborného specialisty a externí dodávku a instalaci elektronických úředních desek)
Možné zdroje financování:	vlastní + externí (95 % dotace z Operačního programu Zaměstnanost a 5 % spolufinancování z rozpočtu DSO – členské příspěvky)

Cíl B. ZVÝŠIT PROPOJENÍ OBCÍ A ROZVÍJET SPOLEČNOU INFRASTRUKTURU

Název úkolu:	B.1.3 Pořízení a obnova doplňující dopravní infrastruktury (zastávky, zálivy, odstavné plochy, značení apod.)
Specifikace úkolu:	Modernizace zastávek Mikroregionu Valašskomeziříčsko-Kelečsko II, navazující pokračování úspěšně zrealizovaného projektu I. Přípravné, inženýrské a projekční práce.



Zdůvodnění úkolu:	Cílem je zajistit pro obyvatele Mikroregionu dostupnou, moderní a bezbariérovou dopravní infrastrukturu splňující potřeby a nároky dnešní doby. Pozitivní vliv bude mít tato investice i na rozvoj regionálního cestovního ruchu. Realizace úkolu reaguje na odbornou predikci snížení množství individuální automobilové dopravy, nárůst počtu uživatelů autobusové hromadné dopravy v návaznosti na optimalizaci a zesílení autobusové hromadné dopravy v regionu.
Indikátor naplnění úkolu:	Zpracování kompletní společné projektové dokumentace
Návaznost na opatření:	B.1 Řešení dopravy
Odpovědnost:	Manažer DSO/specialista na rozvoj DSO
Předpokládané období realizace:	2/2021-1/2023
Předpokládané náklady (v tis. Kč):	1 000 (PD zajištěna externím subjektem)
Možné zdroje financování:	vlastní + externí (dotace program Doprava, IROP)

Název úkolu:	B.1.4 Diskuze o zavedení sdílené dopravy (např. senior taxi)
Specifikace úkolu:	Vyvolání jednání sousedních obcí Střítež nad Bečvou a Zašová o možnosti sdílení elektromobilu využívaného jako senior-taxi ve společné spádové oblasti a zároveň vyvolání jednání obcí Mikroregionu o možnosti zavedení služby senior-taxi pro oblast Kelečska a Kladerubka.
Zdůvodnění úkolu:	V rámci průzkumu a šetření u představitelů členských obcí mikroregionu byla v rámci aktivity běžné denní sociální potřeby obyvatel obcí Mikroregionu vyhodnoceno mezi jedno z nejvíc žádoucích potřeb. Je to důsledkem nevhodně nastaveného krajského integrovaného dopravního systému. Z průzkumů a všeobecného aktuálního trendu jsou nejvíce postiženou cílovou skupinou v oblasti mobility právě senioři.
Indikátor naplnění úkolu:	Min. 2 pracovní jednání (1x Zašová/Střítež nad Bečvou, 1x Kunovice/Kelč/Kladeruby)
Návaznost na opatření:	B.1 Řešení dopravy
Odpovědnost:	Tajemník DSO
Předpokládané období realizace:	1/2021-12/2021
Předpokládané náklady (v tis. Kč):	0 (bez nároků na rozpočet DSO)



Možné zdroje financování:	nerelevantní
----------------------------------	--------------

Název úkolu:	B.1.5 Podpora zavádění ekologických způsobů dopravy
Specifikace úkolu:	Podpora elektromobility v DSO včetně souvisejícího vybavení (sdílená kola, nabíječky apod.)
Zdůvodnění úkolu:	Provázanost motivačních nástrojů cestovního ruchu a využívání bezmotorové veřejné dopravy pro turistické a kulturní zájmy. Turisté by pro pohyb po okolí Mikroregionu používali sdílená jízdní kola a ne automobil, nezvyšovala by se tak dopravní a ekologická zátěž.
Indikátor naplnění úkolu:	Pořízení min. 10 jízdních kol
Návaznost na opatření:	B.1 Řešení dopravy
Odpovědnost:	Manažer DSO/specialista na rozvoj DSO
Předpokládané období realizace:	4/2021-1/2023
Předpokládané náklady (v tis. Kč):	600 (dotační servis, pořízení sdílených jízdních kol, zabezpečení, uskladnění, servis)
Možné zdroje financování:	vlastní + externí (dotace, sponzoring)

Název úkolu:	B.1.6 Společné vyjednávání o zajištění vyhovující dopravní obslužnosti se Zlínským krajem v rámci integrovaného dopravního systému (prosazení dílčích potřeb jednotlivých obcí vyjednávací silou celého svazku obcí)
Specifikace úkolu:	Vyřešení optimálního dopravního spojení pro obyvatele členských obcí svazku, zajištění intenzivního spojení se spádovými obcemi a městy. Úkolem svazku by měl být učiněn pokus o nastavení funkčního systému komunikace Kraj-DSO (vyvolání pravidelných setkání – min. 1x ročně).
Zdůvodnění úkolu:	V některých obcích Mikroregionu není zajištěna dostatečná dopravní obslužnost, zvláště pak mimo pracovní dny, kdy téměř neexistuje žádné autobusové spojení. Komunikaci mezi jednotlivými úrovněmi samosprávy může v praxi ztěžovat velké množství partnerů (obcí). Řešení lze spatřit v jednáních vedených na úrovni DSO jako celku, který má schopnost organizovat území a tlumočit potřeby obcí na kraj ohledně optimalizace spojů, jejich četnosti a návaznosti.



Indikátor naplnění úkolu:	Realizace min. 1. pracovního jednání ročně zástupců členských obcí DSO a zástupců Zlínského kraje
Návaznost na opatření:	B.1 Řešení dopravy
Odpovědnost:	Předseda DSO
Předpokládané období realizace:	1/2021-12/2021
Předpokládané náklady (v tis. Kč):	0 (bez nároků na rozpočet DSO)
Možné zdroje financování:	nerelevantní

Název úkolu:	B.2.1 Výstavba cyklostezek, cyklotras, piktogramů a cyklopruhů
Specifikace úkolu:	Podpora, koordinace pracovních jednání, zajištění poradenství, externistů apod. v rámci příprav a výstavby nových úseků cyklostezek na území Mikroregionu Valašskomeziříčsko-Kelečsko (např. Branky-Poličná, Branky-Police, Choryně-Kladeruby, Choryně-Kelč, Krhová-Hostašovice, Kunovice-Loučka, Podolí-Rajnochovice).
Zdůvodnění úkolu:	Stagnace a zdlouhavá příprava a řešení přípravných prací k zahájení výstavby cyklostezek na území Mikroregionu. Budou realizována a navržena taková opatření, která povedou ke zrychlení výstavby nových úseků cyklostezek na území Mikroregionu. Očekává se navýšení využití cyklostezek a cyklotras jako alternativního dopravního proudu za účelem zvýšení bezpečnosti dopravy při cestě do zaměstnání, škol či za zábavou (volnočasové aktivity, rekreace, sport, turistika, atd.) Vidina možnosti propojení cyklodopravy v rámci spádových měst a obcí, zajištění aktivního zdravého životního stylu.
Indikátor naplnění úkolu:	Realizace min. 5 konkrétních koordinačních úkolů (vyvolání a realizace pracovních jednání, jednání s potenciálními externími subjekty, podání žádosti o sdělení na úřady apod.)
Návaznost na opatření:	B.2 Zvýšení bezpečnosti dopravy
Odpovědnost:	Tajemník DSO/Manažer DSO/specialista na rozvoj DSO
Předpokládané období realizace:	1/2021-12/2022
Předpokládané náklady (v tis. Kč):	0 (bez nároků na rozpočet DSO)
Možné zdroje financování:	nerelevantní



Název úkolu:	B.2.3 Společný projekt na údržbu cyklostezek ve spolupráci s partnerskou organizací Hranickou rozvojovou, která se zabývá spoluprací obcí a měst na Cyklostezce Bečva
Specifikace úkolu:	Vyvolání jednání s partnerskou organizací Hranickou rozvojovou a společné zpracování Metodiky systému údržby cyklostezek na území Mikroregionu a jeho následné zavedení.
Zdůvodnění úkolu:	Subjekt Hranická rozvojová, která se zabývá mimo jiné spoluprací obcí a měst Mikroregionu Valašskomeziříčsko-Kelečsko na významné nadregionální cyklostezce Bečva je dlouholetým partnerem DSO v oblasti cyklotopravy. Jsou vnímány podněty z území od cykloturistů, obyvatel obcí žijící v blízkosti cyklostezky Bečva a dalších, které signalizují zhoršující se stav údržby cyklostezek, zejména zvýšeného množství odpadků, závad a znečištění povrchu cyklostezek, znehodnocení mobiliáře, nefunkční osvětlení apod.
Indikátor naplnění úkolu:	Realizace min. 1 pracovního jednání zástupců obou partnerů/zpracovaná metodika systému údržby cyklostezek na území Mikroregionu Valašskomeziříčsko-Kelečsko
Návaznost na opatření:	B.2 Zvýšení bezpečnosti dopravy
Odpovědnost:	Tajemník DSO
Předpokládané období realizace:	7/2021-12/2022
Předpokládané náklady (v tis. Kč):	0 (bude využito externích kapacit bez požadavků na rozpočet DSO)
Možné zdroje financování:	nerelevantní

Název úkolu:	B.2.6 Obnova a pořízení mobiliáře dopravní infrastruktury (cyklostezek, cyklotras, stezek ad.)
Specifikace úkolu:	Provedení kontroly technického stavu stávajícího mobiliáře cyklotras v majetku DSO, provedení nejn nutnějších oprav a udržovacích prací, vytipování míst pro vhodné doplnění a následné pořízení dalšího mobiliáře cyklotras.
Zdůvodnění úkolu:	Dotační závazek v rámci udržitelnosti přeshraničního projektu „Zpřístupnění kulturního a přírodního bohatství na území Mikroregionu Valašskomeziříčsko-Kelečsko a města Partizánské“. Aktuální vysoká vytiženost cyklotras a souvisejícího mobiliáře cykloturisty na území mikroregionu.



Indikátor naplnění úkolu:	Předání protokolu o provedení služby – popis pracovních činností, seznam výtípaných nových míst
Návaznost na opatření:	B.2 Zvýšení bezpečnosti dopravy
Odpovědnost:	Manažer DSO/specialista na rozvoj DSO
Předpokládané období realizace:	3/2021-12/2022
Předpokládané náklady (v tis. Kč):	12 (zajištění služby externím subjektem)
Možné zdroje financování:	vlastní (členské příspěvky obcí, ekonomická činnost DSO)

Název úkolu:	B.2.9 Měření rychlosti a spolupráce v rámci SO ORP Valašské Meziříčí
Specifikace úkolu:	Soubor jednání vedoucí k realizace akce měření rychlosti stacionárním radarem v obci Zašová a Krhová a následná administrace ORP úřadem ve Valašském Meziříčí.
Zdůvodnění úkolu:	Pracovní jednání za účasti starostů obcí Zašová, Krhová a Valašského Meziříčí z důvodu zachycení podnětů obyvatel ke zpomalení dopravy v nebezpečných místech obcí (v blízkosti přechodů, veřejných budov, rovných rychlých úsecích apod.) Zvýšení bezpečnosti chodců, cyklistů na frekventovaných úsecích silnic III. tříd.
Indikátor naplnění úkolu:	Realizace min. 2 pracovních setkání VM/Zašová a VM/Krhová
Návaznost na opatření:	B.2 Zvýšení bezpečnosti dopravy
Odpovědnost:	Předseda DSO/Tajemník DSO
Předpokládané období realizace:	1/2021-12/2022
Předpokládané náklady (v tis. Kč):	0 (bez nároků na rozpočet DSO)
Možné zdroje financování:	nerelevantní

Název úkolu:	B.3.1 Vybudování a opravy kanalizace ve vybraných místech
Specifikace úkolu:	Konzultace dotačních možností k zajištění vybudování kanalizace v místech obcí Choryně-Lhota u Choryně, Jarcová- VM Brňov, Jarcová-VM.



Zdůvodnění úkolu:	Vysoká finanční náročnost pro zajištění dotačního servisu externím subjektem. Znalost DSO místních poměrů a specifických podmínek členských obcí DSO.
Indikátor naplnění úkolu:	Realizace min. 3 konzultací dotačních možností k zajištění vybudování kanalizace
Návaznost na opatření:	B.3 Budování technické infrastruktury
Odpovědnost:	Manažer DSO/specialista na rozvoj DSO
Předpokládané období realizace:	1/2021-1/2023
Předpokládané náklady (v tis. Kč):	0 (bez nároků na rozpočet DSO)
Možné zdroje financování:	nerelevantní

Název úkolu:	B.3.2 Podpora výstavby domácích ČOV
Specifikace úkolu:	Budování domovních ČOV v místech terénně nepřístupných či finančně neefektivních připojení ke klasické kanalizační síti.
Zdůvodnění úkolu:	Z důvodu vysoké finanční náročnosti a v některých případech nemožnosti připojení všech obyvatel na jednotnou kanalizační síť, zejména přilehlých oblastí obcí, okrajových částí usedlostí, osad apod., je decentralizované čištění odpadních vod za určitých podmínek efektivnější než nákladná výstavba rozlehlých stokových systémů. Soustava domovních čistíren (DČOV) je cestou v případech, kdy není možné kvůli terénu, vysokým nákladům nebo technickým důvodům vybudovat klasickou čistírnu odpadních vod. Podpora DČOV v obcích je dalším z řady kroků, kterými se Mikroregion snaží zlepšit životní prostředí v malých a nízkorozpočtových obcích a zároveň aktivně reagovat na hrozbu sucha.
Indikátor naplnění úkolu:	Realizace zajištění DČOV min. pro 50 rodinných domů
Návaznost na opatření:	B.3 Budování technické infrastruktury
Odpovědnost:	Manažer DSO/specialista na rozvoj DSO
Předpokládané období realizace:	5/2021-1/2023
Předpokládané náklady (v tis. Kč):	3 000 (projektová příprava, fyzická realizace projektu)



Možné zdroje financování:	vlastní + externí (dotace OPŽP, NPŽP)
----------------------------------	---------------------------------------

Název úkolu:	B.3.6 Doplnění veřejného osvětlení
Specifikace úkolu:	Konkretizace úkolů pro realizaci obnovy veřejného osvětlení v jednotlivých obcích Mikroregionu včetně hrubého vyčíslení předpokládaných celkových nákladů aktivit jako je výměna, doplnění a modernizace veřejného osvětlení a přechod na LED osvětlovací technologii.
Zdůvodnění úkolu:	Realizace úkolu bude řešit aktuální zastaralost stávajícího veřejného osvětlení v obcích Mikroregionu a jejich vysokou energetickou náročnost. Chybí například úsporné led osvětlení, samočinné zhasínání, rozsvěcování, tlumení a další technické samozřejmosti splňující požadavky 21. stol.
Indikátor naplnění úkolu:	Zajištění seznamu zrealizovatelných úkolů včetně předpokládaných finančních nákladů pro záměr obnovy veřejného osvětlení v jednotlivých obcích DSO
Návaznost na opatření:	B.3 Budování technické infrastruktury
Odpovědnost:	Manažer DSO/specialista na rozvoj DSO
Předpokládané období realizace:	5/2021-12/2022
Předpokládané náklady (v tis. Kč):	0 (bez nároků na rozpočet DSO)
Možné zdroje financování:	nerelevantní

Název úkolu:	B.3.7 Nákup sdílené komunální techniky
Specifikace úkolu:	Aktualizace potřeb obcí Mikroregionu v souvislosti s možným pořízením sdílené komunální techniky.
Zdůvodnění úkolu:	Příprava a zmapování celkového přehledu potřeb nákupu sdílené komunální techniky členských obcí Mikroregionu. Materiál bude sloužit jako případná podklad pro projektový záměr a podání žádosti o dotaci. Chybějící nebo zastaralé technické vybavení obecní komunální techniky. Zvýšená potřeba finančně náročných servisních úkonů, zvýšené nároky pravidelné údržby veřejných prostranství obcí Mikroregionu.
Indikátor naplnění úkolu:	Vytvoření aktuálního seznamu potřeb členských obcí v souvislosti s pořízením sdílené komunální techniky
Návaznost na opatření:	B.3 Budování technické infrastruktury



Odpovědnost:	Manažer DSO/specialista na rozvoj DSO
Předpokládané období realizace:	1/2021-12/2022
Předpokládané náklady (v tis. Kč):	0 (bez nároků na rozpočet DSO)
Možné zdroje financování:	nerelevantní

Název úkolu:	B.3.8 Zajištění sdíleného pracovníka pro technickou údržbu obcí
Specifikace úkolu:	Vypracování metodiky zajištění sdíleného pracovníka pro podporu technické údržby obcí a obsluha, zaškolení ovládní sdílené komunální techniky.
Zdůvodnění úkolu:	V návaznosti na úkol B.3.7 Nákup sdílené techniky by bylo žádoucí zajistit pro zakoupenou komunální techniku kvalitní opravárenský servis a údržbu. Ne všechny obce disponují odbornými a schopnými pracovníky, kteří by tyto činnosti zvládly a byly schopni zajistit. Toto zajištění v současné době řeší objednávkami u mnohdy drahých externích subjektů. Tato metodika využití sdíleného pracovníka by se stala pomocným nástrojem v rámci realizace úkolu B.3.7.
Indikátor naplnění úkolu:	Vypracovaná metodika zajištění sdíleného pracovníka pro podporu technické údržby sdílené komunální techniky
Návaznost na opatření:	B.3 Budování technické infrastruktury
Odpovědnost:	Manažer DSO/specialista na rozvoj DSO
Předpokládané období realizace:	4/2021-10/2021
Předpokládané náklady (v tis. Kč):	0 (bez nároků na rozpočet DSO)
Možné zdroje financování:	nerelevantní

Cíl C. POSÍLIT SLUŽBY A EKONOMICKÝ ROZVOJ

Název úkolu:	C.1.1 Realizace a podpora Místního akčního plánu rozvoje vzdělávání ve správním obvodu obce s rozšířenou působností Valašské Meziříčí
Specifikace úkolu:	Pokračování ve strategickém plánování v oblasti vzdělávání, a to úspěšné dokončení projektu „Místní akční plán rozvoje vzdělávání v ORP Valašské Meziříčí II“ (dále jen MAP) a



	podání žádosti o dotaci na projekt „Místní akční plán rozvoje vzdělávání v ORP Valašské Meziříčí III“ k získání dotační podpory v rámci výzvy Operačního programu Výzkum, vývoj a vzdělávání.
Zdůvodnění úkolu:	Podpora společného plánování a sdílení aktivit v území ORP Valašské Meziříčí a podpora intervence naplánované v MAP povedou ke zlepšení kvality vzdělávání nejen v mateřských a základních školách. Bude podpořena spolupráce zřizovatelů, škol a ostatních aktérů ve vzdělávání včetně organizací neformálního vzdělávání, která byla nastartována již v roce 2016 a která je zapojenými aktéry ve vzdělávání velmi kladně hodnocena.
Indikátor naplnění úkolu:	Ukončení realizace projektu „Místní akční plán rozvoje vzdělávání v ORP Valašské Meziříčí II“ bez sankcí za nenaplnění aktivit projektu Žádost o dotaci na projekt „Místní akční plán rozvoje vzdělávání v ORP Valašské Meziříčí III“ podaný v rámci výzvy z Operačního programu Výzkum, vývoj a vzdělávání
Návaznost na opatření:	C.1 Rozvoj vzdělávání
Odpovědnost:	Manažer DSO/specialista na rozvoj DSO/projektový manažer MAP
Předpokládané období realizace:	2/2021-3/2022
Předpokládané náklady (v tis. Kč):	5 553 (proporcionální podíl na celkových výdajích projektu MAP II a předpokládaná výše výdajů projektu MAP III)
Možné zdroje financování:	vlastní + externí (95 % dotace z Operačního programu Výzkum, vývoj a vzdělávání a 5 % spolufinancování z rozpočtu DSO – členské příspěvky)

Název úkolu:	C.1.2 Rekonstrukce školských zařízení a zázemí včetně pořízení učebních pomůcek
Specifikace úkolu:	Úkolem DSO Mikroregion Valašskomeziříčsko-Kelečsko je pravidelný monitoring projektových záměrů obcí a dotačních možností, včetně následné komunikace se zástupci členských obcí a jejich škol za účelem projektové přípravy (u stavebních akcí – zprostředkování kontaktů na zpracovatele projektové dokumentace, konzultace postupu k získání povolení stavby apod.) a následné zpracování záměru do podoby žádosti o podporu dle podmínek aktuálních dotačních titulů k získání vícezdrojového financování těchto akcí.



Zdůvodnění úkolu:	V rámci aktualizace strategického plánu rozvoje DSO Mikroregion Valašskomeziříčsko-Kelečsko bylo v rámci seznamu projektových záměrů vytipováno celkem 58 individuálních záměrů zaměřených na rekonstrukce školských zařízení a zázemí včetně pořízení učebních pomůcek. Nedošlo k vytipování žádného společného projektu, přesto může být mikroregion podpurným subjektem při přípravě i samotné realizaci opatření díky zajištění informovanosti, sdílení kontaktů a dobré praxe a následné pomoci při získání spolufinancování akce z externích zdrojů.
Indikátor naplnění úkolu:	Administrativní příprava min. 4 projektových záměrů
Návaznost na opatření:	C.1 Rozvoj vzdělávání
Odpovědnost:	specialista na rozvoj DSO/projektový manažer
Předpokládané období realizace:	2/2021-1/2023 (průběžné plnění)
Předpokládané náklady (v tis. Kč):	540 (superhrubá mzda po dobu 24 měsíců – náplň práce v rámci úvazku vzniklého dle úkolu A.1.3)
Možné zdroje financování:	vlastní (členské příspěvky obcí, ekonomická činnost DSO)

Název úkolu:	C.1.3 Řešení prázdninového provozu mateřských škol (domluva sousedních obcí)
Specifikace úkolu:	Organizace sdílení kapacit pro děti v předškolním věku v rámci prázdninového režimu mateřských škol v DSO Mikroregion Valašskomeziříčsko-Kelečsko. Manažer DSO/specialista na rozvoj DSO osloví mateřské školy v DSO se žádostí o termíny uzavření a provozu školy v průběhu letních prázdnin, včetně možných kapacit pro přijetí dětí z dalších mateřských škol a kontaktu na rezervaci volného místa ve škole. Bude vytvořen online formulář pro výpomoc mezi mateřskými školami.
Zdůvodnění úkolu:	V době letních prázdnin mají mateřské školy v území zpravidla 2 až 4 týdny zavřeno za účelem výběru dovolených pedagogického sboru, provedení nutných oprav a z důvodu dovolených je také zejména na menších obcích nižší počet dětí ve třídách. Díky tomu pracující rodiče bez možnosti hlídání např. prarodiči ztrácejí na určité období možnost dát děti do mateřské školy v rámci běžného režimu. Naopak díky dovoleným řada rodičů děti do mateřské školy po určité období neodvádí a nejsou často využity kapacity dané školy. Vytvořením online formuláře s možností vzájemné výpomoci škol bude možné využít volných kapacit v době letních prázdnin a zároveň ulehčit pracujícím rodičům situaci se zajištěním bezpečného pobytu dětí v jejich pracovní době.



Indikátor naplnění úkolu:	Vytvořený online formulář prázdninového provozu mateřských škol v DSO
Návaznost na opatření:	C.1 Rozvoj vzdělávání
Odpovědnost:	Manažer DSO/specialista na rozvoj DSO
Předpokládané období realizace:	3/2021-9/2021
Předpokládané náklady (v tis. Kč):	0 (bez nároků na rozpočet DSO)
Možné zdroje financování:	nerelevantní

Název úkolu:	C.1.4 Realizace příměstských táborů a hlídání dětí MŠ a ZŠ
Specifikace úkolu:	Předmětem tohoto úkolu je příprava projektového záměru na společný projekt DSO Mikroregion Valašskomeziříčsko-Kelečsko, v rámci kterého by byly realizovány školní kluby a příměstské tábory v členských obcích, které o zapojení projeví zájem. Projektový záměr bude po sumarizaci požadavků z území zpracován pro podání v rámci Operačního programu Zaměstnanost.
Zdůvodnění úkolu:	Ke správnému nastavení tohoto typu projektu je nutné zpracovat kvalitní analýzu potřeb v území. Řešené téma hlídání dětí vzešlo z požadavků z území, kdy je potřeba řešení umístění dětí, které z kapacitních důvodů nemohou nastoupit do školních družin, dále také pokrytí nesouladu pracovní doby rodičů dětí a doby provozu školních družin, které mají pouze krátkou provozní dobu, ale i snaha o předcházení nezaměstnanosti u osob, které vzhledem k potřebě péče o děti potřebují pouze zkrácený úvazek.
Indikátor naplnění úkolu:	Zpracovaný projektový záměr na realizaci školních klubů a příměstských táborů pro děti z DSO
Návaznost na opatření:	C.1 Rozvoj vzdělávání
Odpovědnost:	Manažer DSO/specialista na rozvoj DSO
Předpokládané období realizace:	5/2021-12/2021
Předpokládané náklady (v tis. Kč):	0 (bez nároků na rozpočet DSO)
Možné zdroje financování:	vlastní



Název úkolu:	C.1.5 Společné vzdělávání zástupců škol a dalších aktérů v oblasti vzdělávání
Specifikace úkolu:	Předmětem toho úkolu je zjištění témat, o jejichž proškolení mají zástupci škol a dalších vzdělávacích organizací zájem a zajistit realizaci vzdělávacích aktivit v těchto oblastech (zajištění odborného lektora a kompletní organizace vzdělávání). Tato činnost bude spadat do pracovní náplně manažera DSO/specialisty na rozvoj DSO, případně projektového manažer projektu MAP II/III.
Zdůvodnění úkolu:	Vzdělávání zástupců škol a dalších aktérů v oblasti vzdělávání je základním předpokladem zachování kvality vzdělávání a jeho dalšího rozvoje. Úkol vychází ze zájmu zástupců škol a dalších vzdělávacích organizací, kteří se musí svou činností neustále adaptovat dle měnících se podmínek, předpisů, nařízení, krizových situací a potřeb dětí a mládeže. Zajištěním společného vzdělávání je možné dosáhnout nejen udržení potřebné znalostní úrovně, přehledu o nových trendech ve vzdělávání, ale i napomoci sdílení zkušeností a příkladů dobré praxe mezi zúčastněnými.
Indikátor naplnění úkolu:	Realizace min. 2 vzdělávacích aktivit za rok pro škol a dalších aktérů v oblasti vzdělávání ze dvou a více členských obcí
Návaznost na opatření:	C.1 Rozvoj vzdělávání
Odovědnost:	Manažer DSO/specialista na rozvoj DSO/projektový manažer MAP
Předpokládané období realizace:	2/2021-1/2023 (průběžné plnění)
Předpokládané náklady (v tis. Kč):	40 (předpokládané náklady na externí lektory dle aktuální nabídky školení)
Možné zdroje financování:	vlastní (členské příspěvky, ekonomická činnost DSO) + externí (dotace OP VVV v rámci MAP)

Název úkolu:	C.1.6 Podpora regionální výuky
Specifikace úkolu:	V rámci tohoto úkolu vznikne regionální učebnice pro 1. stupeň základních škol v DSO Mikroregion Valašskomeziříčsko-Kelečsko, a to za využití přeshraniční spolupráce a sdílení dobré praxe v regionální výuce.
Zdůvodnění úkolu:	Na základě podnětů z území je zájem o rozšíření výuky na 1. stupni základních škol na území Mikroregionu Valašskomeziříčsko-Kelečsko o tzv. regionální výuku. K tomu může napomoci příprava nového učebního materiálu, včetně interaktivních metod výuky, a implementace těchto výstupů do školní praxe. Poznávání místního regionu, respektive



	měst a obcí, má nezastupitelné místo pro osobní rozvoj a budování odpovědného způsobu života jeho občanů.
Indikátor naplnění úkolu:	Vytvořená regionální učebnice
Návaznost na opatření:	C.1 Rozvoj vzdělávání
Odpovědnost:	Manažer DSO/specialista na rozvoj DSO/projektový manažer
Předpokládané období realizace:	2022-2025
Předpokládané náklady (v tis. Kč):	3 323 (předpokládané celkové výdaje na mzdy zpracovatelů regionální učebnice a náklady externí náklady na zpracování a tisk)
Možné zdroje financování:	vlastní + externí (členské příspěvky obcí a předpoklad kofinancování za dotační podpory v rámci programu Erasmus+)

Název úkolu:	C.2.1 Zefektivnění fungování sociálních a souvisejících služeb i způsobů jejich financování v rámci komunitního plánování v ORP Valašské Meziříčí
Specifikace úkolu:	Úkolem je provedení podrobné analýzy sociálních služeb a jejich fungování a následné posouzení efektivity a zpracování doporučení zejména pro jejich financování s ohledem na zapojení rozpočtů členských obcí i DSO. Za tímto účelem byl připraven projekt „Prohloubení kvality a účinnosti plánování sociálních služeb v mikroregionu Valašskomeziříčsko-Kelečsko“, který byl podpořen v rámci Operačního programu Zaměstnanost. Cílem je proto jeho úspěšná realizace a naplnění všech stanovených cílů tohoto projektu.
Zdůvodnění úkolu:	Důvodem je snaha o vytvoření odpovídající sítě sociálních služeb na základě objektivních priorit a sociálních potřeb území DSO a prověření efektivity financování sociálních služeb, na které jsou z rozpočtů členských obcí i DSO vynakládány nemalé finanční prostředky. Pro zhodnocení jak ze strany zadavatelů, tak také uživatelů a dalších stakeholderů je vhodné využití komunitního plánování.
Indikátor naplnění úkolu:	Ukončení realizace projektu „Prohloubení kvality a účinnosti plánování sociálních služeb v mikroregionu Valašskomeziříčsko-Kelečsko“ bez sankcí za nenaplnění aktivit projektu
Návaznost na opatření:	C.2 Rozvoj sociálních a zdravotních služeb



Odpovědnost:	Projektový manažer projektu „Prohloubení kvality a účinnosti plánování sociálních služeb v mikroregionu Valašskomeziříčsko-Kelečsko“
Předpokládané období realizace:	1/2020-2/2022
Předpokládané náklady (v tis. Kč):	1 876 (proporcionální podíl na celkových výdajích projektu)
Možné zdroje financování:	vlastní + externí (95 % dotace z Operačního programu Zaměstnanost a 5 % spolufinancování z rozpočtu DSO – členské příspěvky)

Název úkolu:	C.2.2 Společné vyjednávání se Zlínským krajem o zajištění vyhovujících kapacit a kvality sociálních služeb
Specifikace úkolu:	Zahájení jednání se zástupci Zlínského kraje za účelem zajištění vyhovujících kapacit zejména pobytových sociálních služeb v okrese Vsetín za účelem zajištění dostupnosti a kvality sociálních služeb pro občany DSO.
Zdůvodnění úkolu:	V okrese Vsetín, a tedy i DSO Mikroregion Valašskomeziříčsko-Kelečsko, je dlouhodobě nedostatečná kapacita pobytových sociálních služeb, a to zejména pro seniory. Starší občané či osoby se zdravotními handicapy zůstávají ve svých bariérových domovech, a to se odráží ve zvyšujících se požadavcích na terénní pečovatelskou službu. Celkové kapacity pobytových služeb ve Zlínském kraji jsou dostatečné na celkový počet osob v kraji, rozmístění je však nerovnoměrné a díky tomu Zlínský kraj nevydává povolení na navýšení kapacit těchto služeb v okrese Vsetín, kde je jich však nedostatek. V rámci tohoto úkolu jde proto o zahájení snahy o prosazení dílčích potřeb jednotlivých obcí vyjednávací silou celého svazku obcí.
Indikátor naplnění úkolu:	Min. 2 jednání zástupců DSO se zástupci Zlínského kraje
Návaznost na opatření:	C.2 Rozvoj sociálních a zdravotních služeb
Odpovědnost:	Předseda DSO
Předpokládané období realizace:	2/2021-12/2021
Předpokládané náklady (v tis. Kč):	0 (bez požadavků na rozpočet DSO)
Možné zdroje financování:	nerelevantní



Název úkolu:	C.2.5 Osvěta, propagace, podpora místních sociálních a souvisejících služeb, zdravotních služeb
Specifikace úkolu:	Příprava a realizace veletrhu sociálních, souvisejících a zdravotních služeb v DSO Mikroregion Valašskomeziříčsko-Kelečsko k prezentaci jednotlivých poskytovatelů a zprostředkování kontaktů občanům z členských obcí DSO.
Zdůvodnění úkolu:	Důvodem organizace veletrhu sociálních služeb je zejména snaha o prezentaci všech poskytovatelů na jednom místě za současné realizace osvěty v této oblasti, tedy názorně ukázat a zprostředkovat občanům členských obcí služby, které mohou ve svém životě využít, ať už se nacházejí v jakékoliv životní situaci. Zároveň samotní poskytovatelé tak získají možnost nabídnout své služby občanům, kteří by je na svůj podnět neoslovili.
Indikátor naplnění úkolu:	Realizace veletrhu sociálních a souvisejících služeb
Návaznost na opatření:	C.2 Rozvoj sociálních a zdravotních služeb
Odpovědnost:	Manažer DSO/specialista na rozvoj DSO
Předpokládané období realizace:	9/2021
Předpokládané náklady (v tis. Kč):	50 (předpokládané náklady na zabezpečení technického zázemí, materiál a drobné občerstvení)
Možné zdroje financování:	vlastní (členské příspěvky obcí)

Název úkolu:	C.3.1 Obnova a výstavba bytů, budov a rozvoj ploch pro bydlení
Specifikace úkolu:	Úkolem DSO Mikroregion Valašskomeziříčsko-Kelečsko je pravidelný monitoring projektových záměrů obcí a dotačních možností, včetně následné komunikace se zástupci členských obcí za účelem projektové přípravy (zprostředkování kontaktů na zpracovatele projektové dokumentace, konzultace postupu k získání povolení stavby, podmínek bezbariérovosti apod.) a následné zpracování záměru do podoby žádosti o podporu dle podmínek aktuálních dotačních titulů k získání vícezdrojového financování těchto akcí.
Zdůvodnění úkolu:	V rámci aktualizace strategického plánu rozvoje DSO Mikroregion Valašskomeziříčsko-Kelečsko bylo v rámci seznamu projektových záměrů vytipováno celkem 41 individuálních záměrů zaměřených na parcelování a zasíťování nových stavebních míst či rekonstrukci objektů na



	území obce pro účely bydlení. Zájem o volné objekty k bydlení či plochy pro výstavbu v členských obcích v posledních letech rapidně narůstá. Obce tak vzhledem k možnostem územního plánu na tuto poptávku reagují. S ohledem na demografický vývoj však vrůstá ze strany členských obcí také zájem o stavby bydlení pro seniory či osoby se zdravotními onemocněními. Nedošlo k vytipování žádného společného projektu, přesto může být mikroregion podpůrným subjektem při přípravě i samotné realizaci opatření díky zajištění informovanosti, sdílení kontaktů a dobré praxe a následné pomoci při získání spolufinancování akce z externích zdrojů.
Indikátor naplnění úkolu:	Administrativní příprava min. 4 projektových záměrů
Návaznost na opatření:	C.3 Rozvoj občanské vybavenosti
Odpovědnost:	specialista na rozvoj DSO/projektový manažer
Předpokládané období realizace:	2/2021-1/2023 (průběžné plnění)
Předpokládané náklady (v tis. Kč):	540 (superhrubá mzda po dobu 24 měsíců – náplň práce v rámci úvazku vzniklého dle úkolu A.1.3)
Možné zdroje financování:	vlastní (členské příspěvky obcí, ekonomická činnost DSO)

Název úkolu:	C.3.2 Obnova a modernizace objektů občanské vybavenosti ve vlastnictví obcí, včetně vybavení
Specifikace úkolu:	Úkolem DSO Mikroregion Valašskomeziříčsko-Kelečsko je pravidelný monitoring projektových záměrů obcí a dotačních možností, včetně následné komunikace se zástupci členských obcí za účelem projektové přípravy (zprostředkování kontaktů na zpracovatele projektové dokumentace, konzultace postupu k získání povolení stavby apod.) a následné zpracování záměru do podoby žádosti o podporu dle podmínek aktuálních dotačních titulů k získání vícezdrojového financování těchto akcí.
Zdůvodnění úkolu:	V rámci aktualizace strategického plánu rozvoje DSO Mikroregion Valašskomeziříčsko-Kelečsko bylo v rámci seznamu projektových záměrů vytipováno celkem 13 individuálních záměrů zaměřených na obnovu a modernizace objektů občanské vybavenosti. Občanská vybavenost je pro obce velmi důležitá, protože vybavenost touto infrastrukturou a její kvalita do značné míry udávají kvalitu života v obci. Nedošlo k vytipování žádného společného projektu, přesto může být mikroregion podpůrným subjektem při přípravě i samotné realizaci opatření díky zajištění informovanosti,



	sdílení kontaktů a dobré praxe a následné pomoci při získání spolufinancování akce z externích zdrojů.
Indikátor naplnění úkolu:	Administrativní příprava min. 2 projektových záměrů
Návaznost na opatření:	C.3 Rozvoj občanské vybavenosti
Odpovědnost:	specialista na rozvoj DSO/projektový manažer
Předpokládané období realizace:	2/2021-1/2023 (průběžné plnění)
Předpokládané náklady (v tis. Kč):	540 (superhrubá mzda po dobu 24 měsíců – náplň práce v rámci úvazku vzniklého dle úkolu A.1.3)
Možné zdroje financování:	vlastní (členské příspěvky obcí, ekonomická činnost DSO)

Název úkolu:	C.3.3 Obnova a výstavba multifunkčního, sportovního a kulturního zázemí, včetně vybavení
Specifikace úkolu:	Příprava a realizace společného projektu na pořízení sdíleného mobiliáře pro realizaci kulturních akcí v DSO Mikroregion Valašskomeziříčsko-Kelečsko, a to lavičkových setů, audiotechniky, prodejních stanů, partystanů a dalšího vybavení, které bude půjčováno do jednotlivých členských obcí k organizaci kulturních akcí.
Zdůvodnění úkolu:	Snahou všech členských obcí je podporovat komunitní život svých občanů. Za tímto účelem jsou organizovány obecní akce k různým příležitostem (1. máj, dětský den, loučení s létem ad.). Pro pořádání hromadných akcí obce objednávají potřebné vybavení a mobiliář. Pořízením společné sady mobiliáře a zařízení by tak došlo k významným finančním úsporám veřejných prostředků a zároveň by došlo k maximálnímu využití tohoto zařízení a vybavení, kdy by bylo mikroregionem půjčováno mezi všech 18 členských obcí dle jejich potřeby na základě např. sdíleného kalendáře výpůjček.
Indikátor naplnění úkolu:	Zpracovaný projektový záměr na pořízení společného mobiliáře pro realizaci kulturních akcí v Mikroregionu Valašskomeziříčsko-Kelečsko podaný v rámci výzvy z programu INTERREG V-A SK-CZ
Návaznost na opatření:	C.3 Rozvoj občanské vybavenosti
Odpovědnost:	Manažer DSO/specialista na rozvoj DSO/projektový manažer
Předpokládané období realizace:	6/2021-6/2022



Předpokládané náklady (v tis. Kč):	0 (bez nároků na rozpočet DSO)
Možné zdroje financování:	nerelevantní

Název úkolu:	C.3.6 Úpravy veřejných prostranství včetně hřbitovů
Specifikace úkolu:	Úkolem DSO Mikroregion Valašskomeziříčsko-Kelečsko je pravidelný monitoring projektových záměrů obcí a dotačních možností, včetně následné komunikace se zástupci členských obcí za účelem projektové přípravy (zprostředkování kontaktů na zpracovatele projektové dokumentace, konzultace postupu k získání povolení stavby apod.) a následné zpracování záměru do podoby žádosti o podporu dle podmínek aktuálních dotačních titulů k získání vícezdrojového financování těchto akcí.
Zdůvodnění úkolu:	V rámci aktualizace strategického plánu rozvoje DSO Mikroregion Valašskomeziříčsko-Kelečsko bylo v rámci seznamu projektových záměrů vytipováno celkem 35 individuálních záměrů zaměřených na úpravy veřejných prostranství. Jedná se o místa veřejně přístupná, denně navštěvovaná občany obce, místa udávající celkový vzhled obce, a proto je jim také přisuzován nemalý význam v rozvoji obce. Nedošlo k vytipování žádného společného projektu, přesto může být mikroregion podpurným subjektem při přípravě i samotné realizaci opatření díky zajištění informovanosti, sdílení kontaktů a dobré praxe a následné pomoci při získání spolufinancování akce z externích zdrojů.
Indikátor naplnění úkolu:	Administrativní příprava min. 3 projektových záměrů
Návaznost na opatření:	C.3 Rozvoj občanské vybavenosti
Odpovědnost:	Manažer DSO/specialista na rozvoj DSO
Předpokládané období realizace:	specialista na rozvoj DSO/projektový manažer
Předpokládané náklady (v tis. Kč):	2/2021-1/2023 (průběžné plnění)
Možné zdroje financování:	540 (superhrubá mzda po dobu 24 měsíců – náplň práce v rámci úvazku vzniklého dle úkolu A.1.3)

Název úkolu:	C.3.7 Úpravy a budování hřišť
Specifikace úkolu:	Úkolem DSO Mikroregion Valašskomeziříčsko-Kelečsko je pravidelný monitoring projektových záměrů obcí a dotačních možností, včetně následné komunikace se zástupci



	členských obcí za účelem projektové přípravy (zprostředkování kontaktů na zpracovatele projektové dokumentace, konzultace postupu k získání povolení stavby apod.) a následné zpracování záměru do podoby žádosti o podporu dle podmínek aktuálních dotačních titulů k získání vícezdrojového financování těchto akcí.
Zdůvodnění úkolu:	V rámci aktualizace strategického plánu rozvoje DSO Mikroregion Valašskomeziříčsko-Kelečsko byly v rámci seznamu projektových záměrů vytipovány celkem 4 individuální záměry zaměřené na obnovu a budování venkovních hřišť. Jedná se především o dětská hřiště, workouty, multifunkční hřiště nebo hřiště s cvičebními prvky pro seniory. Tyto prvky sportovní infrastruktury v obci nabývají na významu, protože podporují zdravý životní styl a navíc jsou veřejně přístupná. Nedošlo k vytipování žádného společného projektu, přesto může být mikroregion podpůrným subjektem při přípravě i samotné realizaci opatření díky zajištění informovanosti, sdílení kontaktů a dobré praxe a následné pomoci při získání spolufinancování akce z externích zdrojů.
Indikátor naplnění úkolu:	Administrativní příprava min. 1 projektového záměru
Návaznost na opatření:	C.3 Rozvoj občanské vybavenosti
Odpovědnost:	specialista na rozvoj DSO/projektový manažer
Předpokládané období realizace:	2/2021-1/2023 (průběžné plnění)
Předpokládané náklady (v tis. Kč):	540 (superhrubá mzda po dobu 24 měsíců – náplň práce v rámci úvazku vzniklého dle úkolu A.1.3)
Možné zdroje financování:	vlastní (členské příspěvky obcí, ekonomická činnost DSO)

Název úkolu:	C.4.2 Sdílený kalendář společenských, kulturních a sportovních akcí (koordinace akcí v mikroregionu)
Specifikace úkolu:	Vytvoření sdíleného kalendáře společenských, kulturních a sportovních akcí pořádaných v členských obcích DSO Mikroregion Valašskomeziříčsko-Kelečsko, které bude zahrnovat sdílení kontaktu na sběrné místo informací k akcím a pozvánek a zajištění osoby odpovědné za sestavení a průběžné naplňování/aktualizace kalendáře.
Zdůvodnění úkolu:	Obce organizují řadu akcí, která je atraktivní nejen pro místní, ale i pro občany okolních obcí, či například návštěvníky mikroregionu. V době informačních technologií je vytvoření sdíleného kalendáře nejjednodušším způsobem, jak dát na jednom místě vědět potenciálním zájemcům o všech akcích,



	keré by je mohly zajímat. V současnosti je zpracováván tištěný Kalendář akcí Mikroregionu Valašskomeziříčsko-Kelečsko, o který je enormní zájem, přestože údaje zde zastarávají a není zde možné zprostředkovat případné změny. Z tohoto důvodu je vyžadována elektronická verze, která bude kdykoliv dostupná všem.
Indikátor naplnění úkolu:	Vytvořený sdílený kalendář akcí v DSO
Návaznost na opatření:	C.3 Rozvoj občanské vybavenosti
Odpovědnost:	Manažer DSO/specialista na rozvoj DSO
Předpokládané období realizace:	3/2021-7/2021
Předpokládané náklady (v tis. Kč):	0 (bez nároků na rozpočet DSO)
Možné zdroje financování:	nerelevantní

Název úkolu:	C.5.2 Podpora místních výrobců a řemeslníků
Specifikace úkolu:	Pořizování propagačních a upomínkových předmětů obcí/DSO od místních výrobců a řemeslníků – zakázka a nákup předmětů pro prezentaci obce od lokálních producentů, jejichž výrobky jsou pro danou obec/DSO charakteristické (např. med od místních včelařů, dřevěné výrobky od regionálních řezbářů, káva z místních pražírén apod.).
Zdůvodnění úkolu:	Pořízením propagačních předmětů DSO/obcí od místních výrobců a řemeslníků dojde k podpoře lokální ekonomiky, tedy udržení těchto producentů, podpoře místní zaměstnanosti, podpoře využívání místních zdrojů a udržení peněz v regionu. Zprostředkovaně také poroste informovanost o místních producentech a kvalitě jejich výrobků a tím bude podpořena i jejich konkurenceschopnost. Z těchto důvodů budou při pořizování propagačních předmětů upřednostňovány ty od místních výrobců.
Indikátor naplnění úkolu:	Propagační předměty DSO pořízené od místních výrobců a řemeslníků
Návaznost na opatření:	C.5 Podpora podnikání a zaměstnanosti
Odpovědnost:	Manažer DSO/specialista na rozvoj DSO
Předpokládané období realizace:	10/2021-12/2021
Předpokládané náklady (v tis. Kč):	50



	(předpokládané výdaje na nákup propagačních předmětů DSO)
Možné zdroje financování:	vlastní (členské příspěvky, ekonomická činnost DSO)

Název úkolu:	C.5.2 Podpora místních výrobců a řemeslníků
Specifikace úkolu:	Dalším úkolem k podpoře místních výrobců a řemeslníků je příprava a realizace regionální soutěže na podporu lokálních producentů. Regionální hra bude marketingovým balíčkem aktivit a benefitů, prostřednictvím kterých dojde k posílení cestovního ruchu za účelem poznávání zajímavých míst regionu za současné propagace a podpory místních výrobců a řemeslníků. Pro zapojení do hry bude vytvořena hrací karta s místy k navštívení. Do této karty budou návštěvníci sbírat razítka za absolvování daného místa, případně za určitou útratu u místního výrobce či řemeslníka. Karty budou slovosatelné o hodnotné ceny. Vzhledem k zájmu o delší udržení návštěvníků je vhodné regionální hru realizovat na území větším, než je samotné DSO. DSO, respektive manažer DSO/specialista na rozvoj DSO tak budou pouze iniciátorem nastartování této hry na úrovni některé z organizací destinačního managementu, které na území DSO působí.
Zdůvodnění úkolu:	Důvodem pro nastartování regionální hry je zejména snaha o zvýšení povědomí o místních producentech a řemeslnících, a o kvalitních lokálních produktech, které nabízejí. Tím dojde k podpoře lokální ekonomiky a zvýšení její konkurenceschopnosti.
Indikátor naplnění úkolu:	Min. 2 jednání se zástupci organizací destinačního managementu působících na území DSO
Návaznost na opatření:	C.5 Podpora podnikání a zaměstnanosti
Odpovědnost:	Manažer DSO/specialista na rozvoj DSO
Předpokládané období realizace:	2/2021–8/2021
Předpokládané náklady (v tis. Kč):	0 (bez nároku na rozpočet DSO)
Možné zdroje financování:	nerelevantní



Název úkolu:	C.5.4 Podpora konání akcí v mikroregionu (farmářské trhy)
Specifikace úkolu:	Dalším úkolem navazujícím na podporu místních výrobců a řemeslníků je příprava a realizace pravidelných farmářských trhů. Ty jsou místem, kde i menší producenti mají možnost nabízet své výrobky široké veřejnosti bez nutnosti vynaložení vysokých nákladů na prodej. Manažer DSO/specialista na rozvoj DSO zorganizuje konání farmářského trhu na náměstí ve Valašském Meziříčí, které je centrem DSO, v období květen-září vždy v rozmezí 14 dní (technické zajištění, vyhledávání a výběr prodávajících, propagace atd.).
Zdůvodnění úkolu:	Farmářské trhy jsou vhodnou alternativou prodeje pro lokální producenty, kteří si z důvodu vysokých nákladů nemohou dovolit prodej ve vlastní kamenné prodejně či například prostřednictvím e-shopu. Díky pravidelné realizaci trhů je navíc možné flexibilně reagovat na sezónnost produkce od lokálních pěstitelů a výrobců. Výhodou je také realizace v otevřených venkovních prostorech a prodej převážně bio výrobků.
Indikátor naplnění úkolu:	Realizace min. 10 farmářských trhů za rok
Návaznost na opatření:	C.5 Podpora podnikání a zaměstnanosti
Odpovědnost:	Manažer DSO/specialista na rozvoj DSO
Předpokládané období realizace:	5/2021-9/2021
Předpokládané náklady (v tis. Kč):	70 (předpokládané náklady na zajištění prodejních stánků)
Možné zdroje financování:	vlastní (členské příspěvky obcí, ekonomická činnost DSO)

Název úkolu:	C.5.6 Vývoj, tvorba, realizace elektronické aktuální podnikatelské platformy mikroregionu
Specifikace úkolu:	V rámci tohoto úkolu dojde k vytvoření webové stránky lokální ekonomiky v rámci DSO Mikroregion Valašskomeziříčsko-Kelečsko. Na webových stránkách www.meziricsko.cz bude zpřístupněna sekce Lokální ekonomika, ve které bude zveřejněn přehled místních producentů a řemeslníků, včetně kontaktů a odkazů, kde je najít. Uvedeny zde budou také související informace, např. termíny konání farmářských trhů a dalších akcí. Vytvoření bude iniciovat manažer DSO/specialista na rozvoj DSO, který také zajistí naplnění webové sekce. Uvádět zde bude zejména kontakty a informace získané v průběhu konání farmářských trhů.



Zdůvodnění úkolu:	Vytvořením elektronické podnikatelské platformy lokální ekonomiky dojde k jednoduchému zprostředkování kontaktů mezi lokálními výrobci a řemeslníky a širokou veřejností. Tato webová platforma bude dostupná všemi bez omezení a potenciální zákazníci nebudou muset vyhledávat informace o lokálních producentech jednotlivě z několika zdrojů.
Indikátor naplnění úkolu:	Vytvořená sekce věnovaná lokální ekonomice na webových stránkách www.meziricko.cz
Návaznost na opatření:	C.5 Podpora podnikání a zaměstnanosti
Odpovědnost:	Manažer DSO/specialista na rozvoj DSO
Předpokládané období realizace:	4/2021-9/2021
Předpokládané náklady (v tis. Kč):	0 (bez nároků na rozpočet DSO – využití stávajících webových stránek DSO)
Možné zdroje financování:	nerelevantní

Název úkolu:	C.5.7 Rozvoj spolupráce obcí s úřadem práce
Specifikace úkolu:	Příprava a realizace pravidelných setkání zástupců z řad vedení obcí se zástupci Úřadu práce ČR za účelem vzájemného sdílení informací, a to jak z nabídky služeb Úřadu práce ČR, tak také naopak k řešení aktuálních problémů v obci z hlediska zaměstnávání osob či hledání nových pracovníků, ale i řešení různých životních situací občanů.
Zdůvodnění úkolu:	Úřad práce ČR nabízí celou řadu služeb, jejichž využitím mohou obce pozitivně působit na zaměstnanost na svém území a pomoci také svým občanům při řešení individuálních životních situací. Zprostředkováním kontaktů a zajištěním pravidelného informačního servisu ze strany Úřadu práce směrem k zástupcům obcí např. v rámci valných hromad DSO bude možné maximálně podpořit podnikání a zaměstnanost na území obcí.
Indikátor naplnění úkolu:	Pravidelná setkání zástupců Úřadu práce ČR se zástupci členských obcí (min. 1 setkání za rok)
Návaznost na opatření:	C.5 Podpora podnikání a zaměstnanosti
Odpovědnost:	Manažer DSO/specialista na rozvoj DSO
Předpokládané období realizace:	2/2021-1/2023



Předpokládané náklady (v tis. Kč):	0 (bez nároků na rozpočet DSO)
Možné zdroje financování:	nerelevantní

Název úkolu:	C.6.1 Koordinace aktivit s dalšími organizacemi v oblasti cestovního ruchu (Hranická rozvojová, Destinační společnost Valašsko, Centrála cestovního ruchu Východní Morava ad.)
Specifikace úkolu:	Úkolem je pravidelné setkávání a komunikace aktivit se zástupci organizací činných v oblasti cestovního ruchu a destinačního managementu na území DSO Mikroregion Valašskomeziříčsko-Kelečsko. Setkávání se bude účastnit manažer DSO/specialista na rozvoj DSO. Na těchto jednáních budou vybírány aktivity, do kterých se za účelem podpory cestovního ruchu může zapojit také DSO, a budou specifikovány požadavky na součinnost ze strany DSO pro jejich realizaci (např. poskytování informací a materiálů za území pro tvorbu propagačních materiálů, zjišťování potřeb informačních center apod.).
Zdůvodnění úkolu:	V oblasti cestovního ruchu působí řada organizací, které mají velké zkušenosti a širší možnosti propagace DSO v rámci České republiky i zahraničí. Do řady z těchto aktivit je možné se zapojit a využít tak existujících kapacit a zdrojů. Koordinací aktivit v oblasti cestovního ruchu tak dojde k efektivnímu využití stávajících kapacit a k zamezení případných duplicit výstupů v této oblasti. Setkání budou sloužit také jako platforma pro sdílení dobré praxe v oblasti cestovního ruchu a mohou zde být komunikovány také další aktivity DSO realizované zejména na podporu turistiky a cykloturistiky.
Indikátor naplnění úkolu:	Pravidelná setkání se zástupci organizací v oblasti cestovního ruchu (min. 3 setkání za rok)
Návaznost na opatření:	C.6 Podpora cestovního ruchu
Odpovědnost:	Manažer DSO/specialista na rozvoj DSO
Předpokládané období realizace:	2/2021-12/2021
Předpokládané náklady (v tis. Kč):	0 (bez nároků na rozpočet DSO)
Možné zdroje financování:	nerelevantní



Název úkolu:	C.6.2 Tvorba společných propagačních a informačních materiálů
Specifikace úkolu:	Úkolem je vytvořit sadu propagačních materiálů členských obcí a DSO. DSO Mikroregion Valašskomeziříčsko-Kelečsko má připraven společný projekt s Mikroregionem Medzihorie s názvem „Československé dny mikroregionů Valašskomeziříčsko-Kelečsko a Medzihorie“ podpořený z Fondu malých projektů, jehož realizací bude podpořena také tvorba sady propagačních letáčků jednotlivých členských obcí, které budou představovat obce, jejich historii, ale také místní iniciativy. Úkolem projektového manažera tohoto projektu tedy bude úspěšná realizace projektu a vytvoření plánovaného počtu informačních letáčků s následnou distribucí do obcí.
Zdůvodnění úkolu:	Vytvořením propagačních letáčků každé z členských obcí DSO získá unikátní marketingový souhrnný produkt k podpoře cestovního ruchu na svém území. Využito přitom bude přeshraniční spolupráce s obcemi/DSO ze Slovenské republiky.
Indikátor naplnění úkolu:	Realizace projektu „Československé dny mikroregionů Valašskomeziříčsko-Kelečsko a Medzihorie“
Návaznost na opatření:	C.6 Podpora cestovního ruchu
Odpovědnost:	Projektový manažer
Předpokládané období realizace:	1/2021-12/2021
Předpokládané náklady (v tis. Kč):	585 (celkové předpokládané výdaje na realizaci projektu dle žádosti o dotaci)
Možné zdroje financování:	vlastní + externí (dotace z Fondu malých projektů a spolufinancování z rozpočtu DSO – členské příspěvky)

Název úkolu:	C.6.9 Propagace cykloturismu (tematické zaměření např. na kole za památkami, na kole za houbami, akce na podporu cykloturistiky)
Specifikace úkolu:	Příprava a realizace akcí na podporu cykloturismu v DSO, a to cyklovýletu Od zámku k zámku či jiných cyklovýletů za poznáváním historických, přírodních a kulturních zajímavostí na území DSO a zapojení se do akce Otevírání Cyklostezky Bečva organizované Cyklostezkou Bečva, z.s. k zahájení cyklistické sezóny.



Zdůvodnění úkolu:	Cykloturismus má pro DSO Mikroregion Valašskomeziříčsko-Kelečsko obrovský potenciál a realizací cykloakcí je možné nalákat cyklisty k poznávání DSO a tedy i aktivnímu trávení volného času v regionu, zastavení se v členských obcích a poznání místní gastronomie, tradic a historie. Realizace cyklovýletů je efektivním nástrojem podpory cykloturismu, kdy s organizací mohou pomoci také zástupci členských obcí.
Indikátor naplnění úkolu:	Realizace min. 2 cykloakcí na podporu cykloturistiky v DSO za rok
Návaznost na opatření:	C.6 Podpora cestovního ruchu
Odpovědnost:	Manažer DSO/specialista na rozvoj DSO
Předpokládané období realizace:	4/2021-10/2021
Předpokládané náklady (v tis. Kč):	25 (předpokládané náklady na zajištění cyklobusu a cyklodárků pro účastníky akce)
Možné zdroje financování:	vlastní (členské příspěvky obcí)

Název úkolu:	C.6.10 Rozvoj cyklostezky Bečva a dalších (např. směrem na Bystřici pod Hostýnem)
Specifikace úkolu:	Úkolem je naplánovat a připravit rozšíření sítě cyklostezek navazujících na Cyklostezku Bečva k zajištění podmínek bezmotorové dopravy do zaměstnání, do škol, ale i za účelem cykloturismu. Stávající cyklostezka je postavena ve směrech Hranice na Moravě – Valašské Meziříčí a dále do Rožnova pod Radhoštěm a do Vsetína. Předmětem tohoto úkolu je zahájit jednání a pomoci při přípravě výstavby cyklostezek také ve směru Valašské Meziříčí – Bystřice pod Hostýnem a Valašské Meziříčí – Nový Jičín. Manažer DSO/specialista na rozvoj DSO bude iniciovat jednání za účelem zjištění stavu projektových příprav výstavby cyklostezek a zajistí sdílení dobré praxe v této oblasti (zprostředkování kontaktů na zpracovatele projektové dokumentace, konzultace postupu k získání povolení stavby apod.), včetně dotačního monitoringu pro zajištění vícezdrojového financování.
Zdůvodnění úkolu:	Výstavba cyklostezek je technicky náročná a pro její plné využití je potřeba zajistit návaznost napříč hranicemi obcí. V případě chybějících napojení úseků cyklostezek stále převažuje vysoký stupeň nebezpečí vlivem intenzivní motorové dopravy. Vzhledem k regionálnímu charakteru cyklostezek je proto žádoucí koordinovat a spolupracovat na plánování a výstavbě cyklostezek na úrovni DSO, který může



	dále informace přenášet v rámci spolupráce s dalšími subjekty.
Indikátor naplnění úkolu:	Administrativní příprava min. 2 projektových záměrů na výstavbu cyklostezky
Návaznost na opatření:	C.6 Podpora cestovního ruchu
Odpovědnost:	Manažer DSO/specialista na rozvoj DSO
Předpokládané období realizace:	2/2021-1/2023 (průběžně)
Předpokládané náklady (v tis. Kč):	540 (superhrubá mzda po dobu 24 měsíců – náplň práce v rámci úvazku vzniklého dle úkolu A.1.3)
Možné zdroje financování:	vlastní (členské příspěvky obcí, ekonomická činnost DSO)

Název úkolu:	C.6.12 Obnova a budování naučných stezek a stezek pro nordic walking
Specifikace úkolu:	Úkolem je provést rekonstrukci/modernizaci naučných stezek na území DSO. Tím dojde ke zpřístupnění regionu návštěvníkům a zvýšení jejich povědomí o přírodním bohatství DSO a jeho členských obcí. Dojde k modernizaci 2 stávajících naučných stezek, tedy kompletní obnově 2 informačních tabulí a 2 krytých posezení na Naučné stezce T. G. Masaryka a Naučné stezce Veřovické vrchy. Manažer DSO/specialista na rozvoj DSO/projektový manažer zpracuje projektový záměr k podání v rámci výzvy z programu přeshraniční spolupráce INTERREG V-A SK-CZ (oslovení slovenského partnera s návrhem projektového záměru na obnovu naučných stezek, definice společného záměru, sestavení společného rozpočtu, zpracování a podání žádosti o podporu).
Zdůvodnění úkolu:	Modernizace a rozšíření sítě naučných stezek přispěje k podpoře rekreační formy cestovního ruchu s aktivními formami trávení volného času. Dojde tak k rozšíření nabídky pro volnočasové vyžití a zvýšení atraktivity regionu.
Indikátor naplnění úkolu:	Zpracovaná žádost o podporu modernizace naučných stezek podaná v rámci výzvy z programu INTERREG V-A SK-CZ
Návaznost na opatření:	C.6 Podpora cestovního ruchu
Odpovědnost:	Manažer DSO/specialista na rozvoj DSO/projektový manažer
Předpokládané období realizace:	6/2021-6/2022



Předpokládané náklady (v tis. Kč):	0 (bez nároků na rozpočet DSO)
Možné zdroje financování:	nerelevantní

Název úkolu:	C.6.19 Obnova a budování cykloturistické infrastruktury ve vazbě na cestovní ruch
Specifikace úkolu:	V rámci úkolu dojde k nákupu 2 kusů stojanů s nabíječkou na elektrokola a jejich instalaci v rámci trasy Cyklostezky Bečva. Manažer DSO/specialista na rozvoj DSO zajistí cenovou nabídku a výběr stojanu s elektronabíječkou, provede šetření k výběru optimálního umístění stojanu a zajistí instalaci v místě (včetně případných povolení úřadů apod.).
Zdůvodnění úkolu:	Cykloturismus má pro oblast Mikroregionu Valašskomeziříčsko-Kelečsko stěžejní význam. V DSO nejsou dostupné vyšší hory pro zimní sporty, či naopak větší areály pro realizaci letních sportů. Cyklistika a pěší turistika jsou naopak díky rozmanité krajině doménou, která má potenciál pro další rozvoj. Postupným vybavováním a zlepšováním cykloturistické infrastruktury tak dojde ke zvyšování atraktivity území pro místní i návštěvníky a využití tohoto potenciálu.
Indikátor naplnění úkolu:	2 kusy stojanů s nabíječkou na elektrokola/2 kusy elektronabíječky instalované na území DSO
Návaznost na opatření:	C.6 Podpora cestovního ruchu
Odpovědnost:	Manažer DSO/specialista na rozvoj DSO
Předpokládané období realizace:	3/2021-6/2022
Předpokládané náklady (v tis. Kč):	100
Možné zdroje financování:	vlastní zdroje (členské příspěvky, ekonomická činnost DSO)

Cíl D. ZLEPŠIT ŽIVOTNÍ PROSTŘEDÍ

Název úkolu:	D.1.2 Realizace opatření ke snížení ekologické zátěže ovzduší (ekologicky šetrné vytápění, realizace energetických úspor ad.)
Specifikace úkolu:	Realizace systému opatření ke zvýšení účinnosti užití energie, tj. regulace a úprava systému zásobování teplem, zateplení fasády, střechy a výměna výplní otvorů či jiné úpravy a rekonstrukce obecních veřejných budov – budovy



	obecních úřadů. Řízení přípravy, administrace a fyzické realizace projektu.
Zdůvodnění úkolu:	Veřejné budovy obcí Mikroregionu, konkrétně budov obecních úřadů jsou ve většině případů již technicky zastaralé a ekologicky nevyhovující. Bohužel představitelé obcí, ač už z důvodu politických nebo důvodu veřejných zájmů a pohledů obyvatel obcí záměry na rekonstrukci obecního úřadu nechávají bez povšimnutí. Mikroregion by díky společnému projektu a získání dotačních prostředků na tento záměr mohl pomoci zrealizovat rekonstrukci v několika obcích a přispět tak k celkovému snižování energetické náročnosti veřejných objektů hrazených z obecních rozpočtů sloužící občanům obcí.
Indikátor naplnění úkolu:	Realizace rekonstrukce min. 3. veřejných budov – obecních úřadů.
Návaznost na opatření:	D.1 Snižování znečištění
Odpovědnost:	Manažer DSO/specialista na rozvoj DSO
Předpokládané období realizace:	1/2022-1/2023
Předpokládané náklady (v tis. Kč):	8 000 (projektová příprava, administrace, fyzická realizace projektu)
Možné zdroje financování:	Vlastní rozpočty obcí + exténní (dotace OPŽP, MMR, EFEKT, NPŽP, ZK)

Název úkolu:	D.2.1. Revitalizace krajiny Mikroregionu a posílení přirozených funkcí krajiny
Specifikace úkolu:	Obnova mokřadů a vodních prvků v obcích Krhová, Velká Lhota, Oznice a dalších členských obcí Mikroregionu Valašskomeziříčsko-Kelečsko.
Zdůvodnění úkolu:	Realizace společného projektu významně přispěje k obnově retenčních schopností daných lokalit a obnově rozmanitosti místní krajiny. Dojde k obnově otevřené stálé vodní plochy, která bude zdrojem vody pro živočichy vázané na vodní prostředí (hmyz a obojživelníci) i pro zvěř žijící v okolí, která tato místa může využívat k napájení v době nízkých srážkových úhrnů. Hlavním přínosem tedy je zejména obnova podmínek pro rozmnožování a vývoj mokřadních a vodních živočichů a mokřadních rostlin. Dojde ke zlepšení mikroklimatu v okolí malých vodních ploch a akumulace vody v Mikroregionu Valašskomeziříčsko-Kelečsko.
Indikátor naplnění úkolu:	Realizace společného projektu obcí Mikroregionu



Návaznost na opatření:	D.2 Ochrana a péče o přírodu a krajinu
Odpovědnost:	Manažer DSO/specialista na rozvoj DSO
Předpokládané období realizace:	1/2021-1/2023
Předpokládané náklady (v tis. Kč):	1 000 (projektová příprava, fyzická realizace projektu)
Možné zdroje financování:	Vlastní + externí (dotace OPŽP, NPŽP, AOPK ČR)

Název úkolu:	D.2.2 Realizace opatření pro zadržování vody v krajině a opatření přispívajících k vyrovnávání se s měnícími se podmínkami vlivem extrémních klimatických změn
Specifikace úkolu:	Vypracování analýzy možnosti pořízení a využití retenčních nádob a vody v ní zadržené pro veřejné objekty obcí Mikroregionu Valašskomeziříčsko-Kelečsko.
Zdůvodnění úkolu:	Budoucí realizace projektu nastartuje efektivní hospodaření se srážkovými vodami a snížení množství odebírané pitné vody z povrchových a podzemních zdrojů v rámci veřejných budov členských obcí a stane se příkladem dobré praxe pro obyvatele Mikroregionu. Hospodaření s dešťovými vodami bude prvním opatřením v rámci adaptace na změnu klimatu. Analýza včetně projektových záměrů by nastínila možnosti, zájem, popis činností a společný postup a proces využití nově pořízených retenčních nádob s možností zpětného využití zachycené dešťové vody.
Indikátor naplnění úkolu:	Zpracovaná analýza pořízení a využití retenčních nádob a vody v ní zadržené (seznam projektových záměrů na danou tematiku)
Návaznost na opatření:	D.2 Ochrana a péče o přírodu a krajinu
Odpovědnost:	Manažer DSO/specialista na rozvoj DSO
Předpokládané období realizace:	1/2021-1/2023
Předpokládané náklady (v tis. Kč):	0 (bez nároků na rozpočet DSO)
Možné zdroje financování:	nerelevantní

Název úkolu:	D.2.3 Podpora vlastníků lesů v boji s kůrovcem
Specifikace úkolu:	Konzultace dotačních možností pro podporu vlastníků lesních pozemků v boji s kůrovcem.



Zdůvodnění úkolu:	Vysoká finanční náročnost pro zajištění dotačního servisu externím subjektem. Znalost zaměstnanců Mikroregionu místních poměrů a podmínek členských obcí DSO.
Indikátor naplnění úkolu:	Min. 2 ročně monitoring dotačních možností pro podporu vlastníků lesních pozemků v boji s kůrovcem
Návaznost na opatření:	D.2 Ochrana a péče o přírodu a krajinu
Odpovědnost:	Manažer DSO/specialista na rozvoj DSO
Předpokládané období realizace:	1/2021-1/2023
Předpokládané náklady (v tis. Kč):	0 (bez nároků na rozpočet DSO)
Možné zdroje financování:	nerelevantní

Název úkolu:	D.2.7 Podpora zvelebení vybraných míst pro místní rekreaci
Specifikace úkolu:	Mapování, databáze, projektové studie relaxačních prostranství vhodných k místní rekreaci, kulturních, společenských, obecních, sousedských volnočasových aktivit a návrh projektů obnovy, dotačních možností lokalit např. Výletišť Choryně, výletišť Zašová, kempy, tábořiště místa pasivního a aktivního odpočinku apod.
Zdůvodnění úkolu:	Zvýšená poptávka pro regionální turismus a cestování. Podpora cestovního ruchu, podpora místních iniciativ a komunit, zajištění funkčního spolkového života byl obcemi vždy podporován. Přispívá k celkové spokojenosti obyvatel obce a návratu k přírodním nenáročným hodnotám relaxace. Pořádání společenských a kulturních akcí mají pozitivní vliv na budování image živé a aktivní obce.
Indikátor naplnění úkolu:	min. 3 projektové studie obnovovaných lokalit
Návaznost na opatření:	D.2 Ochrana a péče o přírodu a krajinu
Odpovědnost:	Manažer DSO/specialista na rozvoj DSO
Předpokládané období realizace:	3/2021-1/2023
Předpokládané náklady (v tis. Kč):	25 (výpomoc pro zpracování externím subjektem)
Možné zdroje financování:	vlastní (členské příspěvky obcí, ekonomická činnost DSO)



Název úkolu:	D.2.8 Doplnění obecní zeleně a následná péče o zeleň
Specifikace úkolu:	Revitalizace Zámeckého parku v Brankách a možnost revitalizace zeleně veřejných prostranství obcí Mikroregionu.
Zdůvodnění úkolu:	DSO se podílel již na několika úspěšných projektech v prostorách zámeckého parku v obci Branky. Revitalizací zeleně v těchto prostorách dojde k podpoře ekologické stability, podpoře biodiverzity ekosystému a k snížení antropogenních vlivů na krajinu. Dojde k zachování celkové přírodní hodnoty lokality zámeckého parku. Z podnětu obcí DSO pro revitalizaci zeleně na veřejných prostranstvích, zvelebení veřejného místa, podpora ekologického systému to jsou další důvody pro realizaci úkolu.
Indikátor naplnění úkolu:	Realizace Revitalizace Zámeckého parku v obci Branky, seznam projektových záměrů revitalizace zeleně veřejných prostranství obcí Mikroregionu.
Návaznost na opatření:	D.2 Ochrana a péče o přírodu a krajinu
Odpovědnost:	Manažer DSO/specialista na rozvoj DSO
Předpokládané období realizace:	1/2022-12/2022
Předpokládané náklady (v tis. Kč):	600 (projektová příprava, fyzická realizace akce)
Možné zdroje financování:	vlastní rozpočet obce + externí (dotace OPŽP, MZe, NPŽP)

Název úkolu:	D.2.9 Obnova lesních cest
Specifikace úkolu:	Oprava, obnova, údržba polních a lesních cest v katastrech obcí Mikroregionu.
Zdůvodnění úkolu:	Celý prostor Mikroregionu je protkán množstvím polních a lesních cest, které jsou využívány pro pohyb osob v krajině, mnohdy jsou i podstatně kratším spojením mezi jednotlivými osadami a sídly. Bylo by žádoucí tyto polní cesty uvést do stavu vhodného i pro využití cykloturisty. Pro přístupnost lesů je zapotřebí zlepšení kvality přístupových komunikací a tím zpřístupnění prostorů lesů obyvatelům obce, správcům ale i turistům a cykloturistům. Zacíleno na pěší a cykloturismus, obnova krajinného rázu, ekologická stabilita lokalit.
Indikátor naplnění úkolu:	Realizace obnovy polních a lesních cest min. 3. katastrálních území
Návaznost na opatření:	D.2 Ochrana a péče o přírodu a krajinu



Odpovědnost:	Manažer DSO/specialista na rozvoj DSO
Předpokládané období realizace:	2/2021-12/2022
Předpokládané náklady (v tis. Kč):	700 (předpoklad nákladů obnovy cest na 1 katastrální území mikroregionu)
Možné zdroje financování:	vlastní (členské příspěvky obcí, ekonomická činnost DSO) + extérní (dotace ZK, MZe, MŽP)

Název úkolu:	D.3.2 Rozvoj a podpora míst pro nakládání s odpady
Specifikace úkolu:	Zřízení a optimalizace sběrných míst Mikroregionu. Předpokládá se vybudování několika zpevněných ploch v podobě sběrných míst a sběrných boxů provozovaných obcemi dle jimi stanoveného režimu. Obce budou dále vybaveny dalšími kontejnery a dle zájmu může být pořízen také sdílený automobil pro jejich svoz.
Zdůvodnění úkolu:	Vychází z POH SO ORP Valašské Meziříčí. Předmětem projektu je vybudování infrastruktury pro sběr a separaci komunálního odpadu v obcích Mikroregionu. Do projektu není potřeba zapojit všech 18 členských obcí Mikroregionu, realizace projektu však pozitivně ovlivní území celého Mikroregionu i širšího regionu. Vybudováno bude několik zpevněných ploch v podobě sběrných míst a sběrných boxů provozovaných obcemi dle jimi stanoveného režimu. Obce budou dále vybaveny dalšími kontejnery a pořízen bude také sdílený automobil pro jejich svoz. Mezi hlavní cíle patří snížit množství odpadů z výroby, příprava výrobků na konci životnosti pro opětovné použití a podpora zavádění tzv. systému door-to-door.
Indikátor naplnění úkolu:	Podání žádosti o dotační příspěvek, vybudování min. 4 sběrných míst, pořízení 1 ks sdíleného automobilu pro svoz
Návaznost na opatření:	D.3 Řešení nakládání s odpady a odstraňování ekologických zátěží
Odpovědnost:	Manažer DSO/specialista na rozvoj DSO
Předpokládané období realizace:	10/2021-1/2023
Předpokládané náklady (v tis. Kč):	6 000 (podání žádosti, studie proveditelnosti, analýzy, projektová dokumentace, výběrové řízení, náklady na realizaci a pořízení svozového automobilu)



Možné zdroje financování:	vlastní (členské příspěvky obcí, ekonomická činnost DSO) + externí (dotace OPŽP)
----------------------------------	--

Název úkolu:	D.3.3 Zavádění moderních přístupů v nakládání s odpady
Specifikace úkolu:	Studie proveditelnosti vybudování společného zařízení pro zpracování komunálních bioodpadů. Studie by měla zahrnovat nejen výběr zařízení, technologie, ale také postupy získávání bioodpadů, logistiku a marketing.
Zdůvodnění úkolu:	Vychází z POH SO ORP Valašské Meziříčí. V současné době je likvidace komunálního odpadu ve většině obcí problémem vyžadujícím značné finanční prostředky z jejich rozpočtů. Nabízejí se však různá řešení, např. vybudování společného zařízení pro zpracování komunálních bioodpadů. Přestože se nabízí řada možností, jak s bioodpady nakládat, jsou zatím k jejich zpracování nejčastěji využívány kompostárny a bioplynové stanice. Jsou ale tato řešení pro členské obce DSO skutečně těmi nejlepšími? Jako klíčové se jeví získání podrobných informací o specifických charakteristikách obce a jejich nakládání s odpady, na jejichž základě bude možné provést podrobný návrh řešení vybudování zařízení pro zpracování komunálních bioodpadů.
Indikátor naplnění úkolu:	Vytvořená studie proveditelnosti vybudování společného zařízení pro zpracování komunálních bioodpadů
Návaznost na opatření:	D.3 Řešení nakládání s odpady a odstraňování ekologických zátěží
Odpovědnost:	Tajemník DSO/Manažer DSO
Předpokládané období realizace:	10/2021-1/2023
Předpokládané náklady (v tis. Kč):	35 (náklady na zpracování externím subjektem)
Možné zdroje financování:	vlastní (členské příspěvky obcí, ekonomická činnost DSO) + externí (dotace OPZ, OPŽP, NPŽP)

Název úkolu:	D.3.4 Realizace opatření ke zvýšení materiálového a energetického využití odpadů
Specifikace úkolu:	Sběr informací, podkladů, analýz, odborných dokumentů a vyhledání dotačních titulů k možnosti využití a financování zařízení pracujících na bázi depolymerizace plastů pyrolýzou
Zdůvodnění úkolu:	Zvýšený zájem představitelů obcí o možné zpracování odpadového materiálu za pomoci nejmodernějších technologií a následného využití finálních surovin.



Indikátor naplnění úkolu:	Ucelený přehled podkladů a pracovních materiálů připravených k jednání a diskuzi s členskými obcemi DSO
Návaznost na opatření:	D.3 Řešení nakládání s odpady a odstraňování ekologických zátěží
Odovědnost:	Manažer DSO/specialista na rozvoj DSO
Předpokládané období realizace:	2/2021-1/2023
Předpokládané náklady (v tis. Kč):	0 (bez nároků na rozpočet DSO)
Možné zdroje financování:	nerelevantní

Název úkolu:	D.4.1 Realizace informačních kampaní (např. v oblasti nakládání s odpady, ekologických způsobů vytápění apod.)
Specifikace úkolu:	Informativní letáčky pro veřejnost – Jak na odpady?
Zdůvodnění úkolu:	Nedostatečné povědomí veřejnosti o druhu, vzniku, využití odpadů a jejich třídění.
Indikátor naplnění úkolu:	Sada 2 000 ks vytvořených letáčků
Návaznost na opatření:	D.4 Realizace environmentálního vzdělávání výchovy a osvěty (EVVO)
Odovědnost:	Manažer DSO/specialista na rozvoj DSO
Předpokládané období realizace:	10/2021-12/2022
Předpokládané náklady (v tis. Kč):	10 (výdaje za grafické zpracování, tisk)
Možné zdroje financování:	vlastní (členské příspěvky obcí, ekonomická činnost DSO)

Název úkolu:	D.4.3 Pořízení analýz, studií a dalších podkladů pro řešení jednotlivých environmentálních témat v území
Specifikace úkolu:	Tvorba Plánu odpadového hospodářství SO ORP Valašské Meziříčí.
Zdůvodnění úkolu:	Účelem POH je zajištění trvale udržitelného a ekonomicky únosného systému hospodaření s odpady vznikajícími na území ORP Valašské Meziříčí. POH je dlouhodobou strategií, která určuje základní směr v nakládání s hlavními skupinami



	odpadů, pro které jsou stanoveny zákonné cíle, a to při maximální snaze o dodržení hierarchie způsobů nakládání s odpady. Strategie je závazná pro všechny původce odpadů v SO ORP, zejména pak pro obce a města, protože velká část zákonných cílů je směřována do oblasti komunálních odpadů.
Indikátor naplnění úkolu:	Zpracování Plánu odpadového hospodářství SO ORP Valašské Meziříčí
Návaznost na opatření:	D.4 Realizace environmentálního vzdělávání výchovy a osvěty (EVVO)
Odpovědnost:	Tajemník DSO/Manažer DSO
Předpokládané období realizace:	10/2021-1/2023
Předpokládané náklady (v tis. Kč):	200 (náklady na zpracování externím subjektem)
Možné zdroje financování:	Vlastní + externí (dotace OPZ, NPŽP)



Program podpory členských obcí na roky 2021-2022

Program podpory členských obcí na roky 2021 – 2022 je nedílnou součástí Strategického plánu rozvoje území Dobrovolného svazku obcí Mikroregion Valašskomeziříčsko-Kelečsko na roky 2020 – 2030. Program je střednědobým prováděcím dokumentem tematické, finanční a technické povahy pro konkrétní oblast, a to nastavení administrativní podpory obcí pro realizaci strategického plánu a akčního plánu (výstupů projektu) a hospodaření s prostředky členských obcí vkládanými do rozpočtu Dobrovolného svazku obcí Mikroregion Valašskomeziříčsko-Kelečsko v časovém horizontu 2 let.

Hlavním úkolem této části strategie je zdůvodnění existence programu, cíle a opatření programu podpory členských obcí, finanční zabezpečení programu a způsob vyhodnocení a aktualizace programu s ohledem na hospodárnost a efektivnost vynakládání společných finančních prostředků.

Zdůvodnění existence programu

Členské obce pravidelně přispívají do rozpočtu Dobrovolného svazku obcí Mikroregion Valašskomeziříčsko-Kelečsko členskými příspěvky, které jsou zakotveny jako povinnost člena svazku obcí ve Smlouvě i Stanovách. Tyto dokumenty ukládají základní pravidla existence a fungování tohoto svazku obcí, který je zřízen dle zákona č. 128/2000 Sb., o obcích (obecní zřízení), ve znění pozdějších předpisů. Výše členských příspěvků je stanovena rozhodnutím valné hromady jako hlavního rozhodovacího orgánu svazku obcí.

Výše členských příspěvků byla stanovena ve výši 5 Kč na 1 obyvatele členské obce a celková výše se tak odvíjí od celkového počtu obyvatel členské obce vždy k danému kalendářnímu roku. Do konečné výše členských příspěvků jsou však dále započítávány také příspěvky na další společné aktivity obcí.

Prostředky, které jsou od obcí vybrány formou členských příspěvků, tak zahrnují nejen prostředky na pokrytí chodu Dobrovolného svazku obcí Mikroregion Valašskomeziříčsko-Kelečsko, ale také podporu členských obcí a spolufinancování společných rozvojových projektů realizovaných v členských obcích. Za účelem nastavení pravidel spravedlivého poskytování podpory do území v návaznosti na aktivity plánované v rámci Strategického plánu DSO Mikroregion Valašskomeziříčsko-Kelečsko na období let 2020-2030 a Akčního plánu na roky 2021-2022 tak vznikl požadavek na stanovení Programu podpory členských obcí na shodné období.

Cíle a opatření programu podpory členských obcí

Cílem programu je nastavení pravidel poskytování podpory do členských obcí Dobrovolného svazku obcí Mikroregion Valašskomeziříčsko-Kelečsko, a to na základě transparentních a spravedlivých kritérií a za jasně definovaných podmínek procesu poskytování podpory i



vyhodnocování jejího přínosu. Účelem je tak přenést administrativní zabezpečení podpory členských obcí na jednotnou úroveň na základě společných pravidel fungování podpory obcí.

Na základě jednání zástupců obcí, které proběhly v rámci zpracování tohoto programu, byla definována forma podpory jako podpora finanční a dále byly stanoveny také následující opatření, tedy oblasti podpory, kde budou finance směřovány:

- Kultura
- Sport a tělovýchova
- Volnočasové aktivity a zájmová činnost
- Vzdělávání a rozvoj lidských zdrojů
- Sociální a zdravotní služby, podpora zdraví
- Ochrana životního prostředí a ekologie
- Rozvoj mikroregionu

Finanční zabezpečení programu

Jak již bylo zmíněno výše, finanční zabezpečení realizace programu vychází z nastavení rozpočtu Dobrovolného svazku obcí Mikroregion Valašskomeziříčsko-Kelečsko, zejména členských příspěvků zahrnujících také prostředky na spolufinancování společných rozvojových projektů.

Pro rok 2021 je celková výše členských příspěvků od členských obcí stanovena na 1 097 555 Kč, z toho 181 000 Kč je určeno na spolufinancování ostatních rozvojových projektů a aktivit.

Výše rozpočtu na realizaci programu pro další rok fungování programu bude předmětem vyjednávání zástupců členských obcí při sestavování rozpočtu na rok 2022.

Způsob vyhodnocení a aktualizace programu

Pravidla definovaná v rámci Programu podpory členských obcí na roky 2021-2022 mimo jiné definují také povinnosti kontroly a hodnocení poskytnuté podpory. Jednotlivé subjekty, které v rámci programu získají podporu, budou mít povinnost finančního vypořádání dotace. Součástí tohoto vypořádání je mimo finanční vyčíslení celkové podpory a jejího použití také slovní hodnocení přínosů pro rozvoj členských obcí ve stanovených oblastech. Na základě těchto vypořádání má pak tajemník svazku povinnost zpracovat souhrnné vyhodnocení programu, které bude definovat celkovou podporu v komparaci s konkrétní specifikací přínosů pro členské obce, respektive Dobrovolný svazek obcí Mikroregion Valašskomeziříčsko-Kelečsko. Vyhodnocení programu, včetně případných námětů na aktualizaci programu na další rok, bude následně tajemníkem svazku předloženo zástupcům členských obcí v rámci vyjednávání návrhu rozpočtu na následující rozpočtové období.



ZNĚNÍ PROGRAMU PODPORY ČLENSKÝCH OBCÍ NA ROKY 2021-2022

Čl. I

Úvodní ustanovení

Program, neboli programový dokument, je v souladu s ustanoveními § 10a až 10d zákona č. 250/2000 Sb., o rozpočtových pravidlech územních rozpočtů, ve znění pozdějších předpisů (dále v textu jen „rozpočtová pravidla“) a s vyhláškou č. 416/2004 Sb., kterou se provádí zákon č. 320/2001 Sb., o finanční kontrole ve veřejné správě a o změně některých zákonů (dále v textu jen „zákon o finanční kontrole“) ve znění pozdějších předpisů, vnést do nakládání s veřejnými prostředky DSO Mikroregion Valašskomeziříčsko - Kelečsko jednotný postup při poskytování finanční výpomoci (dále též „finanční podpory“) v DSO Mikroregion Valašskomeziříčsko – Kelečsko (dále též „mikroregion“) v rámci Programu podpory členských obcí na roky 2021 – 2022 (dále v textu jen „Program“) a zavést do práce veřejné správy postupy související s nástroji a sledováním hospodárnosti, účelnosti a efektivity vynakládaných veřejných prostředků při současném důrazu na transparentnost celého procesu.

Tento Programový dokument komplexně upravuje pravidla pro poskytování finanční podpory mikroregionem, a je závazný pro všechny zaměstnance a orgány mikroregionu.

1.1 Veřejná podpora - Obecné vymezení

Při poskytování finanční podpory bude nutno nejprve posoudit, zda poskytovaná finanční podpora nenarušuje nebo nemůže narušit hospodářskou soutěž tím, že zvýhodňuje určité podniky nebo určitá odvětví výroby, a tím ovlivňuje obchod mezi členskými státy EU. Veřejná podpora je obecně neslučitelná s vnitřním trhem podle čl. 107 odst. 1 Smlouvy o fungování EU. To přesně znamená, že bude provedeno posouzení, zda finanční podpora nenaplnuje kumulativně následující čtyři znaky:

- je poskytována z veřejných prostředků, a to v jakékoliv formě;
- zvýhodňuje určitý podnik (odvětví výroby či služeb), (*Pozn.: nezáleží, zda je podporovaný příjemce neziskovou, rozpočtovou či příspěvkovou organizací ... – i ty mohou být podnikem, pokud vykonávají ekonomickou aktivitu, tj. nabízí zboží či služby na trhu*);
- hrozí narušením hospodářské soutěže a
- potenciálně ovlivňuje obchod mezi členskými státy EU (*Pozn.: výše dva uvedené znaky se posuzují obvykle společně a předpokládá se jejich automatické naplnění, nicméně pokud se jedná o podporu čistě lokální aktivity či projektu, nemusí být tento znak naplněn*).

Z výše uvedené definice tzv. veřejné podpory tedy vyplývá, že její poskytování je obecně zakázáno, nicméně v bodě IX tohoto programového dokumentu jsou uvedeny výjimky, resp. podmínky, za kterých ji lze poskytnout.



Čl. II

Vymezení oblastí a forem poskytování finanční podpory v rámci Programu

2.1 Oblasti poskytování finanční podpory

- A. Kultura
- B. Sport a tělovýchova
- C. Volnočasové aktivity a zájmová činnost
- D. Vzdělávání a rozvoj lidských zdrojů
- E. Sociální a zdravotní služby, podpora zdraví
- F. Ochrana životního prostředí a ekologie
- G. Rozvoj mikroregionu

2.2 Formy finanční podpory

- granty
- finanční podpora malého rozsahu přímá finanční podpora nebo návratná finanční výpomoc z rozpočtu mikroregionu (v případě, že bude návratná finanční výpomoc poskytována i do oblasti veřejné podpory, musí splňovat podmínky čl. 5 a 7 ONBV, což znamená, že se musí vypočítat tzv. grantový ekvivalent podpory, který se určí jako rozdíl tržní úrokové míry a míry poskytnuté příjemci podpory)
-

Čl. III

Všeobecná pravidla programu poskytování finanční podpory

3.1 Základní pravidla

3.1.1 Účel, na který mohou být peněžní prostředky poskytnuty

Finanční podpora bude poskytována na aktivity, které jsou v souladu se strategickými dokumenty mikroregionu, se stanovenými prioritami na daný kalendářní rok nebo vychází ze zjištěných potřeb. Specifikace účelu, na který mohou být peněžní prostředky poskytnuty a důvody podpory jsou stanoveny v jednotlivých oblastech v samostatných přílohách k tomuto Programovému dokumentu, které tvoří jeho nedílnou součást.

3.1.2 Důvody podpory stanoveného účelu dle jednotlivých oblastí

Důvody pro podporu v jednotlivých oblastech je výslovně uvedena v samostatných přílohách k tomuto dokumentu, které tvoří jeho nedílnou součást.



3.1.3 Předpokládaný celkový objem peněžních prostředků vyčleněných v rozpočtu na podporu stanoveného účelu

Předpokládaný celkový objem na příslušný kalendářní rok je řešen podle jednotlivých oblastí v článku IV. tohoto Programového dokumentu.

3.1.4 Maximální výše dotace nebo návratné finanční výpomoci v jednotlivém případě, nebo kritéria pro stanovení výše dotace

Poskytovatel poskytuje v rámci finanční podpory určité procento celkových uznatelných nákladů projektu. Uznatelnými náklady projektu se rozumí náklady, které jsou nezbytné pro uskutečnění projektu, vynaloženy během provádění projektu, zaneseny v účetnictví příjemce a identifikovatelné (podložené účetními doklady). Náklady, které jsou nebo nejsou uznatelnými pro danou formu a oblast finanční podpory, jsou přesně definované v pravidlech jednotlivých forem a oblastí finanční podpory v samostatných přílohách k tomuto Programovému dokumentu.

Jsou-li skutečné náklady projektu nižší než původně naplánované, bude finanční podpora snížena dle míry spolufinancování dané u příslušné formy finanční podpory.

V případě vyčerpání objemu finančních prostředků vymezených u jednotlivé formy a oblasti finanční podpory na daný kalendářní rok, bude příjem žádostí na tento rok zastaven.

Finanční parametry pro jednotlivé druhy podpor:

- maximální výše dotace je u grantů stanovena tak, že může činit nejvýše 60 % výdajů žadatele pro jednotlivý případ,
- u finanční podpory malého rozsahu je výše dotace stanovena tak, že může činit až 100 % výdajů žadatele, maximálně však 10.000 Kč na jednotlivý účel stejného příjemce,
- u přímé finanční podpory se výše stanoví přímo v rozpočtu vždy v pevné částce v Kč a je jeho závazný ukazatel.

3.1.5 Okruh způsobilých žadatelů

Žadatelem může být právnická osoba, která splňuje následující podmínky:

- má sídlo, na území mikroregionu či na území projekt, resp. aktivitu realizuje anebo je prokazatelně realizována ve prospěch občanů mikroregionu,
- má vyrovnány všechny finanční závazky vůči mikroregionu právnickým osobám zřízeným nebo založeným městem, Zlínskému kraji a k právnickým osobám, zřízeným nebo založeným státem,
- je přímo odpovědná za přípravu a vedení projektu. Žadatel nesmí působit jako prostředník.

3.1.6 Lhůty pro podání žádosti

Příslušné lhůty pro podání žádosti jsou uvedeny v článku IV, V a VI tohoto Programového dokumentu, přičemž v článku IV je stanovena lhůta pro podání žádosti o granty, v článku V o finanční podporu malého rozsahu a v článku VI o přímou finanční podporu nebo návratnou finanční výpomoc.

3.1.7 Kritéria pro hodnocení žádosti

Pro hodnocení žádosti jsou stanovena následující kritéria a jejich způsob posouzení:

- ***Kritérium významnosti - váha kritéria 20 %***



V rámci tohoto kritéria hodnotitelé posuzují významnost z hlediska bonity dané aktivity ve městě (např. zvýšení významnosti resp. atraktivity danou aktivitou či projektem pro mikroregion), význam v rámci regionu (resp. České republiky, zahraničí).

- **Kritérium potřeby - váha kritéria 20 %** V rámci tohoto kritéria hodnotitelé posuzují potřebnost z pohledu dopadu na cílovou skupinu, která má být tímto projektem nebo aktivitou zasažena, čímž se rozumí počet obyvatel v rámci celku (obyvatel mikroregionu) nebo skupin (např. děti, mládež, senioři).
- **Kritérium přínosu - váha kritéria 20%**
V rámci tohoto kritéria hodnotitelé posuzují, jak bude výstup daného projektu nebo aktivity přínosný pro mikroregion (skupin obyvatel mikroregion), případně jakou přidanou hodnotu mikroregion dá z pohledu kvantitativních (např. kolik bude mít beneficentů) a kvalitativních ukazatelů (např. jak zvýší kvalitu života ve městě nebo v jeho částech).
- **Specifická kritéria pro danou oblast finanční podpory - váha kritéria 40 %**
V rámci tohoto kritéria hodnotitelé posuzují specifický předmět finanční podpory v dané oblasti, které jsou uvedeny v samostatných přílohách k tomuto Programovému dokumentu, jehož jsou jeho nedílnou součástí (např. počet členů sportovního klubu, počet dětí a mládeže v daném sportovním oddíle, počet podpořených uživatelů atd.). V případě, že není specifické kritérium v rámci dané oblasti řešeno, postupují hodnotitelé dle svého subjektivního zvážení.

V každém z kritérií postupují hodnotitelé (v komisi, v manažerském týmu, pracovní skupině, atp.) tak, že přiřadí projektu nebo aktivitě body v rozmezí od nuly až do sta bodů, následně se body navržené hodnotiteli zprůměrují do výsledné bodové hodnoty, která se poté vynásobí vahou kritéria, přičemž výsledkem bude celková bodová hodnota, kterou daný projekt nebo aktivita v rámci kritéria obdrží.

Poté se výsledné bodové hodnoty jednotlivých kritérií sečtou do celkového bodového hodnocení, které bude od nejvyššího po nejnižší hodnotu určovat pořadí projektu nebo aktivity pro účel finanční podpory.

3.1.8 Obecná ustanovení o lhůtách pro rozhodnutí o žádosti

- v případě druhého kola grantů Valná hromada DSO nebo rada mikroregionu rozhodne o žádosti na svém nejbližším zasedání po 31. 5. kalendářního roku s přihlédnutím ke stanovisku příslušné komise nebo hodnotitelské skupiny,
- v případě žádosti o přímou finanční podporu nebo o návratnou finanční výpomoc, kdy žádost je podána v průběhu kalendářního roku, o ní valná hromada nebo rada mikroregionu rozhodne na svém nejbližším zasedání, zpravidla nejdříve než 30 dnů po dni podání žádosti s přihlédnutím ke stanovisku příslušné komise nebo hodnotitelské skupiny (podle oblasti, ve které je žádost podána),
- v případě žádosti finanční podporu malého rozsahu, kdy jsou žádosti podávány od 1. 1. do 31. 10. příslušného kalendářního roku, rada mikroregionu o nich rozhodne na svých řádných zasedáních konaných v měsících březnu, červnu, září a listopadu příslušného kalendářního roku.



3.1.9 Podmínky pro poskytnutí dotace nebo návratné finanční výpomoci

Podmínky pro poskytnutí dotace jsou upraveny podle vymezených oblastí v samostatných přílohách k tomuto Programovému dokumentu, které jsou jeho nedílnou součástí. Podmínky pro poskytnutí návratné finanční výpomoci poskytnuté ve smyslu § 10a, odst. 1, písm. c) rozpočtových pravidel (bezúročná půjčka) bude postupováno stejným způsobem jako u přímé finanční podpory z rozpočtu mikroregionu. Pokud rada nebo valná hromada rozhodne o poskytnutí bezúročné půjčky, musí stanovit lhůtu splatnosti a výši jednotlivých splátek. Dále se stanoví následující podmínky pro poskytnutí finanční podpory:

Udělení finanční podpory žadatelům

- Udělení finanční podpory žadatelům schvaluje dle formy finanční podpory:
 - **granty – valná hromada mikroregionu nebo rada mikroregionu podle výše grantu (nad 50.000 Kč vždy valná hromada)**
 - **přímá finanční podpora nebo návratná finanční výpomoc z rozpočtu mikroregionu – valná hromada mikroregionu nebo rada mikroregionu podle výše podpory (nad 50.000 Kč vždy valná hromada)**
 - **finanční podpora malého rozsahu – rada mikroregionu**
- **Uzavření veřejnoprávních smluv** o finanční podpoře (dotaci) a návratné finanční výpomoci **vyšší než 50.000 Kč schvaluje** v souladu s § 85, písm. c) zákona č. 128/2000 Sb. o obcích (obecní zřízení) **rada mikroregionu.**
- **Uzavření veřejnoprávních smluv** o finanční podpoře (dotaci) a návratné finanční výpomoci **do 50.000 Kč schvaluje** v souladu s § 102, odst. 3) zákona č. 128/2000 Sb. o obcích (obecní zřízení) **rada mikroregionu.**
- Žadatelé jsou v případě schválení finanční podpory vyzváni k uzavření veřejnoprávní smlouvy o poskytnutí finanční podpory (dále jen „smlouva o poskytnutí finanční podpory“).
- Smlouva o poskytnutí finanční podpory bude uzavřena nejpozději do 30 dnů ode dne, kdy byla schválena příslušným orgánem obce. Pokud dojde k překážce k uzavření Smlouvy o poskytnutí finanční podpory na straně žadatele, posouvá se lhůta pro její uzavření tak, že bude uzavřena nejpozději do 30 dnů ode dne, kdy došlo k odstranění překážky na straně žadatele.
- Po rozhodnutí o udělení finanční podpory uzavírá mikroregion s žadatelem, kterému byla finanční podpora schválena (dále jen „příjemce“) veřejnoprávní smlouvu o poskytnutí finanční podpory Vzor veřejnoprávní smlouvy o poskytnutí finanční podpory, kterou zajišťuje a realizuje pracovník mikroregionu. Finanční podpora se poskytuje bezhotovostním převodem na účet příjemce, v hotovosti jen výjimečně v souladu se zákonem č. 254/2004 Sb., o omezení plateb v hotovosti, ve znění pozdějších předpisů.

Závazky příjemce vůči poskytovateli finanční podpory – mikroregionu (dále jen „poskytovatel“), kdy příjemce má vůči poskytovateli následující povinnosti:

- Vynakládat prostředky v souladu s veřejnoprávní smlouvou o poskytnutí finanční podpory nejpozději do 31. 12. daného kalendářního roku (s výjimkou mezd hrazených v lednu za prosinec přechozího roku).
- Je povinen vést přesné a pravidelné záznamy související s realizací projektu nebo akce pomocí samostatného systému účetnictví jako součásti nebo dodatku vlastního účetnictví (případně v režimu daňové evidence).
- Je povinen zajistit úhradu svého procentuálního podílu vynaložených nákladů dle pravidel jednotlivých forem finanční podpory.



- Je povinen vypracovat závěrečnou zprávu o realizaci projektu nebo akce dle pravidel jednotlivých forem a oblastí finanční podpory na formuláři uvedeném v příloze IV. 3. 8 k Programovému dokumentu.
- Je povinen **vyúčtování finanční podpory**, a to na předepsaném formuláři, opatřeném podpisem oprávněné osoby, nejpozději **do 15. 1.** následujícího kalendářního roku, pokud není ve smlouvě o poskytnutí finanční podpory stanoveno jinak.
- Pokud příjemce neprovede ve stanoveném termínu vyúčtování finanční podpory, je příjemce povinen **vrátit 10 % z této přidělené finanční podpory**. Zároveň, pokud bude tento příjemce požadovat finanční podporu na další kalendářní rok, mu **bude na toto období snížena o 10 % z přidělené částky**.
- Pokud příjemce neprovede vyúčtování finanční podpory **do 30 dnů od stanoveného termínu**, je povinen neprodleně vrátit celou výši nevyúčtované finanční podpory. Zároveň, pokud bude tento příjemce požadovat finanční podporu na další kalendářní rok, mu **tato nebude poskytnuta**.
- Dotace **musí být vrácena do 30 dnů od termínu**, který je uveden v příslušné veřejnoprávní smlouvě o poskytnutí dotace.
- Pokud příjemce finanční podporu použije v rozporu s účelem, na který byla poskytnuta, je příjemce povinen tuto finanční podporu neprodleně vrátit, nejpozději však do **31. 1.** kalendářního roku, ve kterém byl povinen provést vyúčtování finanční podpory, pokud není ve veřejnoprávní smlouvě o poskytnutí finanční podpory stanoveno jinak.
- V případě udělení finanční podpory na konkrétní akci, je příjemce povinen poslat poskytovateli písemnou pozvánku na takto podpořenou akci, a to nejpozději 5 dní před jejím konáním.
- Je povinen prokazatelným a vhodným způsobem zajistit při realizaci podpořeného projektu nebo akce informování veřejnosti o tom, že se DSO Mikroregion Valašskomeziříčsko - Kelečsko (dále jen „mikroregion“) podílí na financování projektu nebo akce a současně prezentovat mikroregion jakožto poskytovatele dotace, čímž se rozumí, že musí zajistit tzv. povinnou publicitu. Povinnou publicitou se rozumí zejména:
 - viditelně a vhodným způsobem uvádět informaci na všech dokumentech, které souvisí s realizací podporovaného projektu nebo akce (včetně internetových stránek projektu). Dále při všech formách jeho propagace (vč. propagačních a tiskových materiálů určených veřejnosti), v rámci jeho realizace, že se jedná o projekt nebo akci (aktivitu nebo službu), který je finančně podpořen mikroregionem (např. informaci, že je spolufinancován z rozpočtu mikroregionu).
 - další způsoby prezentace mohou být doplněny individuálně dle charakteru projektu nebo akce v příslušné smlouvě o poskytnutí finanční dotace. Náklady související s informovaností i publicitou nese příjemce.
- Je povinen spolupracovat s poskytovatelem finanční podpory.
- Je povinen poskytovat oprávněným zástupcům poskytovatele jakékoli dokumenty související s finanční podporou a informace pro průběžné nebo následné hodnocení.



- Je povinen informovat bez zbytečného odkladu poskytovatele o okolnostech bránících realizaci projektu nebo ho zdržujících, pokud takové okolnosti nastanou.
- Je povinen vrátit poskytnutou finanční podporu do 30 dnů, pokud nemůže splnit závazky z projektu vyplývající nebo poruší zásadním způsobem podmínky smlouvy o poskytnutí finanční podpory.

3. 1. 10 Žádost, její náležitosti, případně obsah jejich příloh

Žádosti se podávají na předepsaném formuláři se všemi povinnými přílohami **poštou anebo do datové schránky DSO Mikroregion Valašskomeziříčsko - Kelečsko** (viz příloha IV. 3. 8 k Programovému dokumentu).

Formulář žádosti obdrží žadatel o podporu (dále jen „žadatel“) v kanceláři DSO Mikroregion Valašskomeziříčsko – Kelečsko na adrese Komenského 169, Valašské Meziříčí, 757 01 O finanční podporu na daný účel lze požádat pouze jedenkrát za příslušný kalendářní rok. Tím se rozumí, že nelze na jeden účel žádat o podporu v příslušném kalendářním roce zároveň ve více oblastech.

Povinné náležitosti žádosti o finanční podporu

Žadatel je povinen v žádosti o přidělení finanční podpory (dále jen „žádost“) uvést:

- a) název, popřípadě obchodní firmu, sídlo a identifikační číslo osoby, bylo-li přiděleno,
- b) je-li žadatel právnickou osobou, identifikaci
 - osob zastupujících právnickou osobu s uvedením právního důvodu zastoupení,
 - osob s podílem v této právnické osobě,
 - osob, v nichž má přímý podíl, a o výši tohoto podílu,
- c) doklad o pověření osoby oprávněné k jednání za žadatele (např. výpis z obchodního rejstříku, usnesení příslušných orgánů žadatele, zápis z členské schůze, registrační list, písemnou plnou moc apod.),
- d) požadovanou částku a účel, na který žadatel chce dotaci nebo návratnou finanční výpomoc použít,
- e) dobu, v níž má být dosaženo účelu, u návratné finanční výpomoci i lhůty pro navrácení poskytnutých peněžních prostředků a výši jednotlivých splátek,
- f) odůvodnění žádosti,
- g) den vyhotovení žádosti a podpis osoby zastupující žadatele, v případě zastoupení na základě plné moci i ověřenou plnou moc,
- h) číslo bankovního účtu žadatele
- i) seznam příloh k žádosti, přičemž povinnými přílohami k žádosti při prvním podání v kalendářním roce jsou:
 - rozpočet akce, projektu atd. na předepsaném formuláři, v rozpočtu nesmí být kalkulován zisk, u plátců DPH nesmí být tato daň kalkulována,
 - ověřenou kopii platné statutární listiny žadatele např. zřizovací listina, zakladatelská smlouva, výpis z obchodního rejstříku, popř. jiné evidence, kterou bude doložena právní existence žadatele,
 - doklad, že žadatel vede řádně účetnictví nebo daňovou evidenci (výkazy za poslední účetní období podepsané příslušným statutárním orgánem žadatele a opatřené razítkem),
 - výpis z účtu daňové evidence o tom, že žadatel nemá vůči finančnímu úřadu daňové nedoplatky (není nutné u žadatelů o finanční podporu nepřevyšující 50 tis. Kč za rok), který předloží při podpisu smlouvy o přidělení finanční podpory,



- kopii dokladu o vedení bankovního účtu, na který bude finanční podpora poskytnuta,
 - další přílohy uvedené v tomto Programovém dokumentu dle pravidel jednotlivých forem a oblastí finanční podpory uvedené v samostatných přílohách k tomuto Programovému dokumentu, které jsou jeho nedílnou součástí.
- j) při druhém a každém dalším podání v jednom kalendářním roce stačí přiložit k žádosti pouze rozpočet akce, projektu atd., na předepsaném formuláři, přičemž v rozpočtu nesmí být kalkulován zisk, u plátců DPH nesmí být tato daň kalkulována,

Další pravidla

- a) Podáním žádosti nevzniká žadateli na finanční podporu právní nárok. Mikroregion si vyhrazuje právo finanční podporu neposkytnout žádnému z žadatelů a celé řízení zrušit.
- b) Pokud žadatel prokazatelně v žádosti a v jejích přílohách uvede nepravdivé nebo zavádějící údaje, nemusí mu být v příslušném a následujícím kalendářním roce finanční podpora poskytnuta.
- c) Příjemce může finanční podporu vrátit bez udání důvodu na účet poskytovatele – mikroregionu v průběhu kalendářního roku, ve kterém byla podpora poskytnuta (např. v případě neuskutečnění akce nebo projektu).
- d) Příjemce může požádat písemnou formou valnou hromadu respektive radu mikroregionu o změnu účelu využití podpory za podmínky, že na změněný účel mu nebyla v příslušném kalendářním roce finanční podpora schválena nebo poskytnuta.
- e) Na jiný účel lze finanční podporu použít až po schválení této žádosti,
- f) Poskytovatel může následně po posouzení žádosti v souladu s §10a odst. 8) zákona č. 250/2000 Sb. o rozpočtových pravidlech územních rozpočtů ve znění pozdějších předpisů ve veřejnoprávní smlouvě o poskytnutí stanovit výdaje nebo náklady, jejichž výše nemusí být prokazována a které budou vyúčtovány paušální částkou, přičemž paušální výdaje nebo náklady se stanoví:
 - maximálně ve výši 20 % ze skutečně vynaložených a prokázaných, poskytovatelem stanovených výdajů či nákladů nebo
 - jako pevná částka pokrývající veškeré výdaje nebo náklady nebo jejich část.

3.2 Další postup při neudělení finanční podpory

- a) Nevyhoví-li poskytovatel žádosti, sdělí věcně příslušný odbor do 15 dnů žadateli ode dne rozhodnutí valnou hromadou nebo radou mikroregionu, že jeho žádosti nebylo vyhověno,
- b) Ve sdělení o tom, že nebylo žadateli vyhověno a finanční podpora mu nebyla poskytnuta, bude uveden důvod nevyhovění žádosti.

3.3 Zveřejňování

- a) V souladu s § 10c, odst. 1) rozpočtových pravidel je povinen mikroregion jako Poskytovatel finanční podpory zveřejnit tento Programový dokument na své úřední desce způsobem umožňujícím dálkový přístup nejpozději 30 dnů před počátkem lhůty pro podání žádosti.
- b) V souladu s § 10d, odstavcem 1) rozpočtových pravidel je povinen mikroregion jako Poskytovatel finanční podpory zveřejnit veřejnoprávní smlouvu o poskytnutí dotace nebo návratné finanční výpomoci včetně případných dodatků nad 50.000 Kč v registru smluv v souladu se zákonem č. 340/2015 Sb. o zvláštních podmínkách účinnosti některých smluv, uveřejňování těchto smluv a o registru smluv (zákon o registru smluv), ve znění pozdějších předpisů do 30 dnů ode dne uzavření smlouvy nebo jejího dodatku.
- c) Veřejnoprávní smlouva o poskytnutí dotace nebo návratné finanční výpomoci do výše 50.000 Kč se nezveřejňuje.



- d) Pokud uzavřením dodatku k veřejnoprávní smlouvě bude dotace nebo návratná finanční výpomoc zvýšena nad 50.000 Kč, mikroregion jako Poskytovatel finanční podpory je povinnou zveřejnit veřejnoprávní smlouvu a její dodatek v registru smluv způsobem stanoveným tímto zákonem, a to do 30 dnů ode dne uzavření dodatku.
- e) Veřejnoprávní smlouva včetně dodatků musí být zveřejněna nejméně po dobu 3 let ode dne zveřejnění.
- f) Obsahuje-li povinně zveřejňovaná veřejnoprávní smlouva nebo její dodatek informace, které jsou podle zvláštního právního předpisu vyloučeny ze zpřístupnění, zveřejní se smlouva nebo její dodatek bez informací vyloučených ze zpřístupnění včetně uvedení důvodu vyloučení. Ze zveřejnění jsou vyloučeny údaje, o kterých to stanoví přímo použitelný předpis Evropské unie.

Čl. IV

Granty

4.1 Způsob poskytování grantu

- a) Žádost o grant se podává v jednom originálním vyhotovení na předepsaném formuláři pro příslušný kalendářní rok. Musí být vyplněná ve všech bodech. Uvedení nepravdivých údajů je důvodem vyřazení žádosti o grant v roce podání.
- b) Došlé žádosti o grant jsou zpracovány pracovníky DSO Mikroregion Valašskomeziříčsko - Kelečsko, kde je provedena věcná a formální kontrola a sumarizace žádostí.
- c) Žádosti o grant vyhodnotí příslušná komise nebo hodnotitelská skupina a předloží Valné hromadě DSO Mikroregion Valašskomeziříčsko-Kelečsko (nad 50.000 Kč v jednotlivém případě) nebo radě DSO Valašskomeziříčsko - Kelečsko (do 50.000 Kč včetně v jednotlivém případě) návrh na poskytnutí či neposkytnutí finanční podpory ve formě grantu, na jeho výši a na účel využití.
- d) O neposkytnutí či poskytnutí finanční podpory ve formě grantu, o jeho výši a účelu využití rozhoduje v konečné fázi Valná hromada nebo rada mikroregionu.
- e) Finanční podporu ve formě grantu **nelze poskytnout** zejména na:
 - komerční, podnikatelské a reklamní aktivity (mimo náklady spojené s propagací projektu)
 - investice
 - náklady prokazatelně nesouvisející s projektem
 - na sankční poplatky, pokuty atd.
- f) Finanční podporu ve formě grantu **lze poskytnout** v odůvodněných případech na dohody o pracovní činnosti, dohody o provedení práce a na mzdy, daně a odvody z mezd.

4.2 Výše grantu

Grant může činit nejvýše **100 % výdajů žadatele pro jednotlivý případ.**



Čl. V

Finanční podpora malého rozsahu

Pozn.: nejedná se o podporu malého rozsahu dle definice Nařízení Komise (ES) č. 1407/2013 o použití článků 107 a 108 Smlouvy o fungování EU na podporu de minimis.

5.1 Způsob poskytování finanční podpory malého rozsahu

Finanční podpora malého rozsahu se poskytuje ve formě dotace na akci nebo činnost v rámci dosažení určitého cíle, pokud není v příslušné oblasti poskytování finanční podpory stanoveno přílohou k tomuto Programu jinak.

- a) Na daný kalendářní rok jsou přijímány žádosti na předepsaném formuláři se všemi povinnými přílohami v období **od 1. 1. do 31. 10.** daného kalendářního roku.
- b) Žádosti vyhodnotí příslušní pracovníci DSO Mikroregion Valašskomeziříčsko - Kelečsko a v závislosti na termínu doručení žádosti předloží radě mikroregionu návrh na poskytnutí či neposkytnutí finanční podpory malého rozsahu, na jeho výši a na účel využití.
- c) Žádosti jsou následně předkládány radě mikroregionu ke schválení vč. veřejnoprávní smlouvy.
- d) Finanční podporu malého rozsahu **lze obecně poskytnout** zejména na:
 - materiál a technické náklady nutné k zajištění projektu, ceny pro soutěžící
 - služby
 - pronájem prostor a techniky
 - poštovné, cestovné (s výjimkou cestovného na tréninky), ubytování, kancelářské potřeby
 - náklady spojené s propagací projektu
 - v odůvodněných případech na dohody o provedení práce, dohody o pracovní činnosti, mzdy, daně a odvody z mezd
 - ostatní adekvátní náklady prokazatelně související s projektem
- e) Finanční podporu malého rozsahu **nelze poskytnout** zejména na:
 - komerční, podnikatelské a reklamní aktivity (mimo výše uvedené propagace projektu)
 - náklady prokazatelně nesouvisející s projektem
 - náklady na občerstvení a potraviny, stravné, dárkové poukazy
 - sankční poplatky, pokuty
- f) Podmínky poskytování finanční podpory malého rozsahu pro jednotlivé oblasti jsou definovány v přílohách tohoto Programového dokumentu.

5.2 Výše finanční podpory malého rozsahu

Finanční podpora malého rozsahu může činit až **100 % výdajů žadatele**, maximálně však **10.000 Kč na jednoho příjemce a na jednotlivý případ**.



Čl. VI

Přímá finanční podpora z rozpočtu DSO Mikroregion Valašskomeziříčsko – Kelečsko

- a) Přímá finanční podpora z rozpočtu mikroregionu je určena na zajištění spolufinancování dlouhodobých nebo významných činností a akcí, které chce mikroregion podporovat v předem definovaném rozsahu.
- b) Žadatel předloží žádost o poskytnutí přímé finanční podpory z rozpočtu mikroregionu v požadované oblasti poskytované finanční podpory, (dle čl. II. bodu 2.1) v termínech stanovených v samostatných přílohách Programového dokumentu pro jednotlivé oblasti poskytované finanční podpory, a to před plánovaným schválením rozpočtu ve Valné hromadě mikroregionu na kalendářní rok, ve kterém je podpora poskytována. Samostatné přílohy jsou nedílnou součástí programového dokumentu.
- c) Výjimečně může žadatel požádat o poskytnutí přímé finanční podpory anebo o návratnou finanční výpomoc (bezúročnou půjčku) z rozpočtu mikroregionu v průběhu kalendářního roku, a to nejpozději 30 kalendářních dnů před jejím projednáním ve Valné hromadě nebo v radě mikroregionu.
- d) Přímá finanční podpora se stanoví v pevné částce v Kč nebo v procentním vymezení k celkovým nákladům žadatele.
- e) Přímá finanční podpora se stanoví na základě posouzení žádosti příslušnou komisí, hodnotitelskou skupinou nebo Radou mikroregionu, do jehož působnosti žádost na konkrétní aktivitu spadá podle kritérií uvedených v samostatných přílohách, které jsou nedílnou součástí tohoto Programového dokumentu, poté se předloží k posouzení a schválení spolu s veřejnoprávní smlouvou příslušnému orgánu mikroregionu.
- f) Veřejnoprávní smlouva se uzavře na daný kalendářní rok, v odůvodněném případě jinak.
- g) Podrobnější podmínky přímé finanční podpory z rozpočtu mikroregionu pro jednotlivé oblasti jsou uvedeny v samostatných přílohách, které tvoří nedílnou součást tohoto programu.

Čl. VII

Problematika / Podmínky veřejné podpory

Pokud podpora poskytovaná DSO mikroregionem Valašskomeziříčsko-Kelečsko spadá pod definici veřejné podpory, ve veřejnoprávní smlouvě uzavřené mezi mikroregionem a příjemcem veřejné podpory musí být uvedeno dle jakého předpisu (viz níže) je podpora poskytována.

7.1 Veřejná podpora slučitelná s vnitřním trhem EU (tj. její poskytování je EU povoleno)

DSO Mikroregion Valašskomeziříčsko-Kelečsko poskytuje veřejnou podporu v souladu s Nařízením Komise (EU) č. 651/2014, kterým se v souladu s články 107 a 108 Smlouvy prohlašují určité kategorie podpory za slučitelné s vnitřním trhem (tzv. „obecné nařízení o blokových výjimkách“ – dále v textu též „ONBV“), které vstoupilo v účinnost dne 1. 7. 2014. V podmínkách DSO Mikroregion Valašskomeziříčsko-Kelečsko se z blokových výjimek jedná o následující podpory:

- **Podpora kultury a zachování kulturního dědictví (čl. 53)**
- **Podpora na sportovní a multifunkční rekreační infrastrukturu (čl. 55)**



Podrobnosti jsou uvedeny v samostatných přílohách k tomuto Programovému dokumentu, které jsou jeho nedílnou součástí.

Příjemce veřejné podpory musí plnit všeobecné podmínky ONBV, což doloží čestným prohlášením, jež je součástí žádosti o podporu.

Konkrétně se jedná o tyto podmínky:

- čl. 1 odst. 2 a 3 (příjemce nespadá do tzv. vyňatých odvětví)
- čl. 1 odst. 4 (na příjemce nebyl vystaven inkasní příkaz kvůli protiprávní podpoře a příjemce není „podnikem v obtížích“)
- čl. 1 odst. 5 (zákaz diskriminace dle původu ...)
- čl. 6 (práce na projektu nebo činnosti nejsou zahájeny před podáním žádosti na DSO Mikroregion Valašskomeziříčsko – Kelečsko)
- čl. 8 (příjemce splňuje tzv. pravidla kumulace podpory).

7.2 Podpora de minimis

Pokud veřejná podpora nespadá pod vymezení ONBV nebo se nejedná o podporu sociálních služeb (viz níže) lze využít Nařízení Komise (ES) č. 1407/2013 o použití článků 107 a 108 Smlouvy o fungování EU na podporu de minimis. Základní podmínkou je, že jednomu příjemci, resp. podniku, lze poskytnout podporu až do výše 200 tis. EUR za 3 fiskální roky. *(Pozn.: podporu je nutné do 5 dnů od jejího poskytnutí zapsat do příslušného registru Úřadu pro ochranu hospodářské soutěže).*

7.3 Sociální služby (příp. další služby v obecném ekonomickém zájmu)

Na poskytování finanční podpory v rámci sociálních služeb (a případně dalších služeb v obecném hospodářském zájmu) se uplatní pravidla EU regulující poskytování veřejné podpory, které připouští možné veřejné financování v souladu s Rozhodnutím Komise č. 2012/21/EU ze dne 20. prosince 2011 o použití čl. 106 odst. 2 Smlouvy o fungování Evropské unie na státní podporu ve formě vyrovnávací platby za závazek veřejné služby udělené určitým podnikům pověřeným poskytováním služeb obecného hospodářského zájmu (dále jen „Rozhodnutí“). V tomto případě se jedná o veřejnou podporu poskytnutou jako vyrovnávací platbu spojenou s poskytováním služeb obecného hospodářského zájmu a je považována za veřejnou podporu ex lege slučitelnou s vnitřním trhem bez povinnosti notifikace (oznámení) Evropské komisi před jejím poskytnutím. Podmínky podpory viz příslušné Rozhodnutí - pověření se provede buď samostatným úkonem, nebo bude uvedeno ve smlouvě (resp. veřejnoprávní smlouvě) mezi Městem a poskytovatelem sociální služby, která bude sociální službu realizovat.

Dále lze pro tento druh podpory využít Nařízení Komise (EU) č. 360/2012 o použití čl. 107 a 108 SFEU na podporu de minimis udílenou podnikům poskytujícím služby v obecném ekonomickém zájmu (tj. i sociální služby). V tomto případě lze poskytnout přímou podporu jednomu příjemci (poskytovateli sociální služby), resp. podniku, až do výše 500 tis. EUR za 3 fiskální roky, přičemž se neposkytuje podpora na vyrovnávací platbu jako v případě Rozhodnutí. Poskytovatel služby však musí být pověřen vykonáváním služby.



Čl. VIII

Kontrola a hodnocení poskytované finanční podpory

Pracovníci DSO, kteří finanční podporu poskytují, provádí také vyhodnocení jejího využití a hodnocení dosažení cílů finanční podpory. Možnost provádět kontroly a posoudit správnost využití finanční podpory má poskytovatel, dle díkce stanovené rozpočtovými pravidly a Kontrolním řádem během jejího poskytování a následně bez časového omezení. (*Pozn.: na kontrolu veřejné podpory se vztahují příslušné předpisy EU*).

8.1 Finanční vypořádání dotace

Příjemce je povinen předložit Finanční vypořádání dotace nebo návratné finanční výpomoci do termínu stanoveného tímto programovým dokumentem podle jednotlivého duhu podpory nebo přímo uveden v příslušné veřejnoprávní smlouvě.

8.2 Výzva k provedení opatření k nápravě a výzva k vrácení dotace nebo její části

Administrátor písemně vyzve příjemce k provedení opatření k nápravě a stanoví lhůtu k provedení, domnívá-li se na základě kontrolního zjištění, že příjemce dotace porušil méně závažnou podmínku, za níž byla dotace poskytnuta a u níž poskytovatel stanovil, že její nesplnění bude postiženo nižším odvodem, než kolik činí celková částka dotace, a jejíž povaha umožňuje nápravu v náhradní lhůtě. V rozsahu, v jakém příjemce provedl opatření k nápravě, platí, že nedošlo k porušení rozpočtové kázně.

Administrátor písemně vyzve příjemce **k vrácení dotace nebo její části** ve stanovené lhůtě, zjistí-li na základě kontroly, že příjemce porušil povinnost stanovenou právním předpisem, která souvisí s účelem, na který byly peněžní prostředky poskytnuty, nedodržel účel dotace nebo podmínku, za které byla dotace poskytnuta, u níž nelze vyzvat k provedení opatření k nápravě. V rozsahu, v jakém příjemce dotace vrátil dotaci nebo její část, platí, že **nedošlo k porušení rozpočtové kázně**.

Administrátor nebo osoba, která při kontrolním zjištění zjistila porušení podmínky nebo podmínek, za nichž byla dotace poskytnuta, vyhotoví písemnou výzvu k provedení opatření k nápravě, resp. k vrácení dotace nebo její části a stanoví lhůtu pro provedení takového opatření, resp. pro vrácení dotace nebo její části.

8.3 Porušení rozpočtové kázně

V případě, že se příjemce dopustí porušení rozpočtové kázně tím, že neoprávněně použije nebo zadrží poskytnutou dotaci, bude DSO Mikroregion Valašskomeziříčsko - Kelečsko dále postupovat ve smyslu ustanovení § 22 zákona č. 250/2000 Sb., o rozpočtových pravidlech územních rozpočtů, ve znění pozdějších předpisů. Porušení rozpočtové kázně. Administrátor může ve Smlouvě o poskytnutí dotace z rozpočtu DSO Mikroregion Valašskomeziříčsko - Kelečsko stanovit případy méně závažného porušení povinností, za které je příjemci uložen odvod nižší než odvod ve výši poskytnutých finančních prostředků, a to v souladu se zásadou proporcionality a s ohledem na rozsah porušení rozpočtové kázně.

8.4 Způsob provádění kontroly

Kontrola bude provedena po skončení kalendářního roku nebo po vyúčtování finanční podpory. Kontrolorem provádějícím následnou veřejnosprávní kontrolu je zaměstnanec



mikroregionu. Následná kontrola u příjemců poskytnutých městem do 10.000 Kč pro jeden subjekt a jeden účel v jednom účetním období bude probíhat přímo při vyúčtování finanční podpory. Příjemce doloží poskytovateli konkrétní výdaje hrazené z finanční podpory (kopie) účetních dokladů spolu s jejich zaúčtováním. Kontrola bude provedena jako kontrola veřejnosprávní nikoliv „na místě“.

- a) Následná kontrola u příjemců poskytnutých městem od 10.000 Kč do 50.000 Kč pro jednoho příjemce a jednotlivý účel v jednom účetním období bude probíhat „na místě“ kvalifikovaným výběrem dle zhodnocených rizik (nerespektování účelu použití, nehospodárnost, neúčelnost, neefektivnost poskytnutých veřejných prostředků, zneužití veřejných prostředků, nesoulad operačních postupů se zákonem č. 320/2001 Sb., o finanční kontrole ve veřejné správě a o změně některých zákonů (zákon o finanční kontrole), ve znění pozdějších předpisů. Kvalifikovaný výběr stanoví a provede kontrolor. Kontrola bude provedena dle Kontrolního řádu jako veřejnosprávní „na místě“. U příjemců v rozpětí od 10.000 Kč do 50.000 Kč, u kterých nebude provedena následná veřejnosprávní kontrola na místě, bude probíhat následná kontrola dle rozpočtových pravidel a Kontrolního řádu.
- b) Následná kontrola u příjemců poskytnutých městem nad 50.000 Kč pro jednoho příjemce a jeden účel v jednom účetním období bude probíhat „na místě“ u každého příjemce každoročně. Kontrola bude provedena dle rozpočtových pravidel a Kontrolního řádu jako kontrola veřejnosprávní „na místě“.
- c) Předmět následné kontroly se ve zbytku řídí Kontrolním řádem.

Čl. IX

Registry veřejnosprávních smluv, žádostí a transparentní účet

9.1 Registr veřejnosprávních smluv o finanční podpoře

Všechny veřejnosprávní smlouvy, kde bude hodnota finanční podpory vyšší, než **50.000 Kč** budou zveřejněny registru smluv dle platných právních předpisů, **a to do 30 dnů od jejího uzavření. To se týká i situace, kdy bude finanční původní výše** finančně podporované aktivity **nižší než 50.000 Kč a bude zvýšena dodatkem k veřejnosprávní smlouvě nad tuto výši.** V takovémto případě se zveřejní původní veřejnosprávní smlouva i dodatek k ní **v termínu do 30 dnů od uzavření dodatku.**

9.2 Registr finančních podpor

Informace o všech žádostech budou zveřejňovány podle jednotlivých oblastí na webových stránkách DSO Mikroregion Valašskomeziříčsko-Kelečsko (www.meziricsko.cz) v souhrnných tabulkách žádostí podle jednotlivých druhů a typů podpor, **kdy je do registru vkládá vždy pracovník Mikroregionua to do 30 dnů, kdy se o podpoření, resp. nepodpoření žádosti rozhodlo,** a to následovně:

a) Granty

- **Podpořené žádosti**
 - souhrnná tabulka žádostí
- **Nepodpořené žádosti**
 - souhrnná tabulka žádostí

b) Finanční podpora malého rozsahu



- **Podpořené žádosti**
 - souhrnná tabulka žádostí
- **Nepodpořené žádosti**
 - souhrnná tabulka žádostí

c) Přímá finanční podpora z rozpočtu mikroregionu

- **Podpořené žádosti**
 - souhrnná tabulka žádostí
- **Nepodpořené žádosti**
 - souhrnná tabulka žádostí

Čl. X

Přechodná ustanovení

Dotační programy vyhlášené před nabytím účinnosti tohoto vydání se dokončí podle znění Programového dokumentu účinného před nabytím účinnosti tohoto vydání. Smlouvy o poskytnutí dotace z rozpočtu mikroregionu uzavřené v rámci dotačního programu po 01. 02. 2021 se řídí tímto Programem.

Poskytování individuálních dotací se bude řídit podle tohoto vydání Programu v případě, že žádost o poskytnutí individuální dotace bude mikroregionu doručena před nabytím účinnosti tohoto Programového dokumentu. Smlouvy o poskytnutí dotace z rozpočtu mikroregionu (pokud se jedná o individuální dotace) uzavřené po 01.02.2021 se řídí tímto vydáním Programu.

Čl. XI

Závěrečná ustanovení

Kontrolu a dozor nad dodržováním povinností uvedených v Programovém dokumentu má tajemník DSO Mikroregion Valašskomeziříčsko-Kelečsko.



1. Žádost o přidělení finanční podpory – grantu z rozpočtu DSO Mikroregionu Valašskomeziříčsko-Kelečsko na rok..... v oblasti

Název subjektu organizace žádající o finanční podporu:

.....

Sídlo:

IČ: DIČ:

Číslo bankovního účtu žadatele:

Osoba oprávněná jednat za žadatele:,
adresa.....

tel.č.:....., mobil....., e-mail:.....

Čestné prohlášení, že žádající subjekt organizace nedluží na sociálním a veřejném zdravotním pojištění včetně penále, nemá žádné nedoplatky, včetně penále vůči finančnímu úřadu, proti žádající není v úpadku nebo v likvidaci organizaci není vedeno insolvenční řízení, ani není v likvidaci, a žadatel je registrován a nadále vyvíjí činnost:

.....

..... (razítko a podpis) Požadovaná výše
finanční podpory:

Popis projektu*):.....

.....

.....

.....

Doba a místo realizace projektu*):.....

.....

Výsledek hospodaření za minulý rok:

.....

Podpis statutárního zástupce organizace žádající o finanční podporu:



.....
Za předběžnou kontrolu odpovídá a provedl ji:

.....
Kontrolující doporučuje schválit finanční podporu ve výši:

Předběžná kontrola:

Provedl..... Podpis kontrolujícího:

Datum:

Příkazce operace:

Provedl..... Podpis kontrolujícího:

Datum:

Správce rozpočtu:

Provedl..... Podpis kontrolujícího:

Datum:

Vyjádření rady:

Vyjádření zastupitelstva města:

*) V případě nedostatku místa, rozved'te ve zvláštní příloze.

K žádosti o finanční podporu připojí žadatel:

- a)rozpočet akce, projektu atd. na předepsaném formuláři, v rozpočtu nesmí být kalkulován zisk, u plátců DPH nesmí být tato daň kalkulována,
- b)ověřenou kopii platné statutární listiny žadatele při prvním podání v kalendářním roce – např. zřizovací listina, zakladatelská smlouva, výpis z obchodního rejstříku, popř. jiné evidence, kterou bude doložena právní existence žadatele,
- c)doklad o pověření osoby oprávněné k jednání za žadatele (např. výpis z obchodního rejstříku, usnesení příslušných orgánů žadatele, zápis z členské schůze, registrační list, písemnou plnou moc apod.),
- d)doklad, že žadatel vede řádně účetnictví nebo daňovou evidenci (výkazy za poslední účetní období podepsané příslušným statutárním orgánem žadatele a opatřené razítkem),
- e)výpis z účtu daňové evidence o tom, že žadatel nemá vůči finančnímu úřadu daňové nedoplatky (není nutné u žadatelů o finanční podporu nepřevyšující 50 tis. Kč za rok), který předloží při podpisu smlouvy o přidělení finanční podpory,
- f) kopii dokladu o vedení platného bankovního účtu, na který bude finanční podpora poskytnuta,
- g) další přílohy uvedené v tomto Programovém dokumentu dle pravidel jednotlivých forem a oblastí finanční podpory.



2. Rozpočet akce nebo projektu

A) VÝDAJE (vypište jednotlivé položky):

Popis položky *)	Celkové výdaje (Kč)	Požadovaná částka (Kč)
Výdaje celkem		

B) PŘÍJMY:

Položka *)	Částka (Kč)	% podíl
Vlastní prostředky (vlastní vklad, členské příspěvky)		
Příjmy z projektu (vstupné, kurzovné, příjmy z prod.)		
Dotace ze státního rozpočtu		
Dotace z krajského, obecního úřadu		



Dotace z fondů		
Jiné dotace		
Příspěvky dárců a sponzorů		
Ostatní		
<i>Požadovaná výše finanční podpory od DSO Valašskomeziříčsko-Kelečsko</i>		
Příjmy celkem		100 %

^{*)} V případě nutnosti je možno přidat řádek.

Žadatel prohlašuje, že uvedené údaje jsou úplné a pravdivé, že nezatajuje žádné okolnosti, důležité pro posouzení projektu.

Ve Valašském Meziříčí, dne

.....
Podpis statutárního zástupce



3. Závěrečné vypořádání poskytnuté finanční dotace poskytnuté z rozpočtu Dobrovolného svazku obcí Mikroregion Valašskomeziříčsko-Kelečsko v rámci Programu kofinancování sociálních a souvisejících služeb v Mikroregionu Valašskomeziříčsko-Kelečsko v roce

Příjemce:		Výše finanční dotace v Kč:
IČ :		

Finanční dotace byla poskytnuta na:

(x označte křížkem)

- částečné úhrady uznatelných nákladů/výdajů souvisejících s výkonem subjektů pověřených Zlínským krajem (nebo jiným příslušným krajem) k poskytování sociálních služeb obecného hospodářského zájmu

- uveďte název a identifikační číslo (ID) služby:

.....
.....

- částečné úhrady uznatelných nákladů/výdajů souvisejících s poskytováním ostatních služeb (neregistrovaných služeb) nebo s realizací aktivit v sociálně zdravotní oblasti a podpoře zdraví

- uveďte název projektu/aktivity/služby:

.....
.....

a) Finanční část – vyúčtování poskytnuté finanční dotace

Číslo řádku	Číslo dokladu	Text - účel	Celkové náklady projektu	Hrazeno z dotace DSO MVM-K
1.				
2.				
3.				
4.				
5.				
Celkem				



Procentuální podíl finanční podpory na celkové výši nákladů

%

K vrácení

.....Kč

Vyúčtování provedl a za správnost zodpovídá:

Jméno, příjmení a funkce:

Telefon:

Datum :

Razítko a podpis:

K vyúčtování doložte:

- fotokopie účetních dokladů
- výpis z hlavní knihy (dle střediska, zakázky, účelového znaku apod.)

b) Závěrečná a hodnotící zpráva

1) Vyhodnocení přínosů projektu:

2) Popis, jak je možné v projektu po jeho ukončení pokračovat (ná vaznost na další projekty):



3) Trvalá udržitelnost (*jak je zaručeno, že výsledky projektu budou mít dlouhodobý dopad a jak bude zajištěno jejich případné další financování*):

4) Věcné zhodnocení:

5) Celkové zhodnocení a dopady (*společenský, sociální, ekonomický a jiný*):

Vypracoval (*jméno, příjmení a podpis*):

.....

Na straně poskytovatele finanční dotace (nevyplňujte):

Průběžnou veřejnosprávní kontrolu provedl:

Jméno a příjmení:

Podpis:..... Datum:.....

Následnou veřejnosprávní kontrolu provedl :

Jméno a příjmení:

Podpis:..... Datum:.....



4. Závěrečná a hodnotící zpráva

Název projektu:

Příjemce finanční podpory:

Celkové náklady projektu (v Kč) :

Výše poskytnuté finanční podpory (v Kč):

Vyhodnocení přínosů projektu:

Popis, jak je možné v projektu po jeho ukončení pokračovat (návaznost na další projekty):

Trvalá udržitelnost (jak je zaručeno, že výsledky projektu budou mít dlouhodobý dopad a jak bude zajištěno jejich případné další financování):

Věcné zhodnocení:

Celkové zhodnocení a dopady (společenský, sociální, ekonomický a jiný):

Vypracoval (jméno, příjmení a podpis):